# ფოტო მონტაჟი

არსებული ფასადის ფართობი არის 231მ²,
ხოლო სარეკლამო აბრების ფართობი არ აღემატება 32.კვ.მ,
გამომდინარე აქედან საერთო სარეკლამო აბრის ფართობი არ აღემატება 20%



# ფოტო მონტაჟი

არსებული ფასადის ფართობი არის 231მ²,
ხოლო სარეკლამო აბრების ფართობი არ აღემატება 32.კვ.მ,
გამომდინარე აქედან საერთო სარეკლამო აბრის ფართობი არ აღემატება 20%



# ფოტო მონტაჟი

არსებული ფასადის ფართობი არის 231მ²,
ხოლო არეკლამო ბანერების ფართობი არ აღემატება 32.კვ.მ,
გამომდინარე აქედან საერთო არეკლამო ბანერის ფართობი არ აღემატება 20%



საჯარო რეესტრის ეროვნული სააგენტო

## საქართველოს იუსტიციის სამინისტრო
## საჯარო რეესტრის ეროვნული სააგენტო

# საკადასტრო გეგმა

მიწის ნაკვეთის საკადასტრო კოდი: *01.11.12.016.044*
განცხადების რეგისტრაციის ნომერი 882009063820
მიწის ნაკვეთის ფართობი: *2311* კვ.მ.
დანიშნულება: *არასასოფლო-სამეურნეო*
მომზადების თარიღი 27.03.09

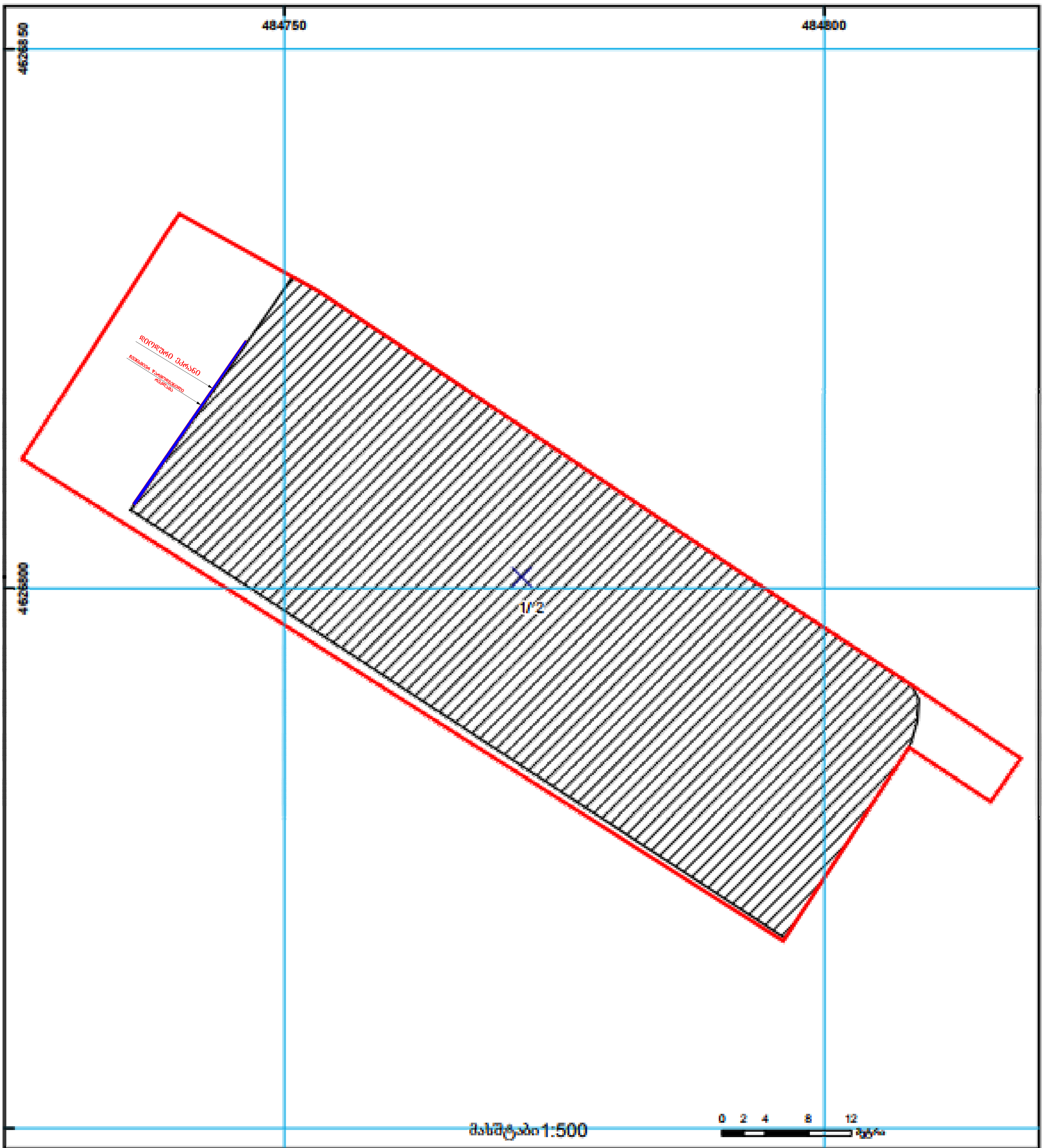


| | | |
|---|---|---|
| შენობა-ნაგებობა, პირობითი ნომერი/სართულიანობა | ვალდებულება | საზღვრითი ნაგებობა |
| მიწის ნაკვეთის საკადასტრო საზღვარი | მშენებარე ნაგებობა | UTM (საერთაშორისო) სისტემის კოორდ. |

საჯარო რეესტრის ეროვნული სააგენტო თბილისი 0102 წმ. ნიკოლოზის ქ. 2 ტელ: (995 32) 91 04 27; ფაქსი (995 32) 91 03 41
საჯარო რეესტრის ეროვნული სააგენტო თბილისი დ. აღმაშენებლის გამზ. 89/24 ტელ: (995 32) 94 13 65
www.napr.gov.ge