განმარტებითი ბარათი

საპროექტო ღობის სიმაღლეა 2.20 მეტრი, ხოლო ქრუ ნაწილის სიმაღლე არ აღემატება 1.80 მეტრს.

ღობის განაშენიანების ფართობია 35.9 მ^2

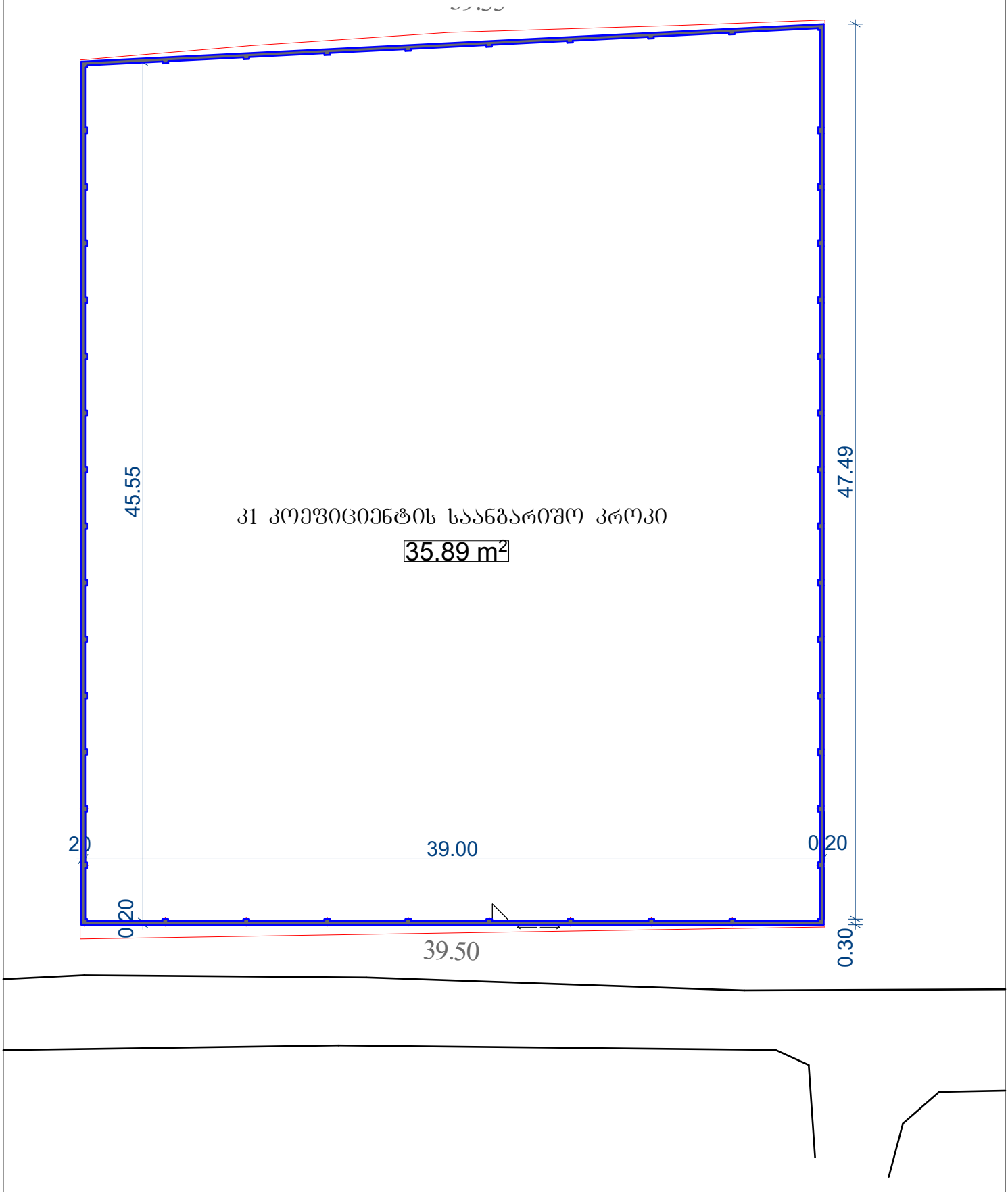
45.55
47.49
კ1 კოეფიციენტის საანგარიშო კროკი
35.89 m2
0.20
39.00
0.20
0.20
39.50
0.30

საქართველოს იუსტიციის სამინისტრო

საჯარო რეესტრის ეროვნული სააგენტო

საკადასტრო გეგმა

მიწის ნაკვეთის საკადასტრო კოდი: 01.14.16.009.146
განცხადების რეგისტრაციის ნომერი:882015173291
მიწის ნაკვეთის ფართობი: 1882 კვ.მ.
დანიშნულება: არასასოფლო-სამეურნეო
მომზადების თარიღი 31.03.15

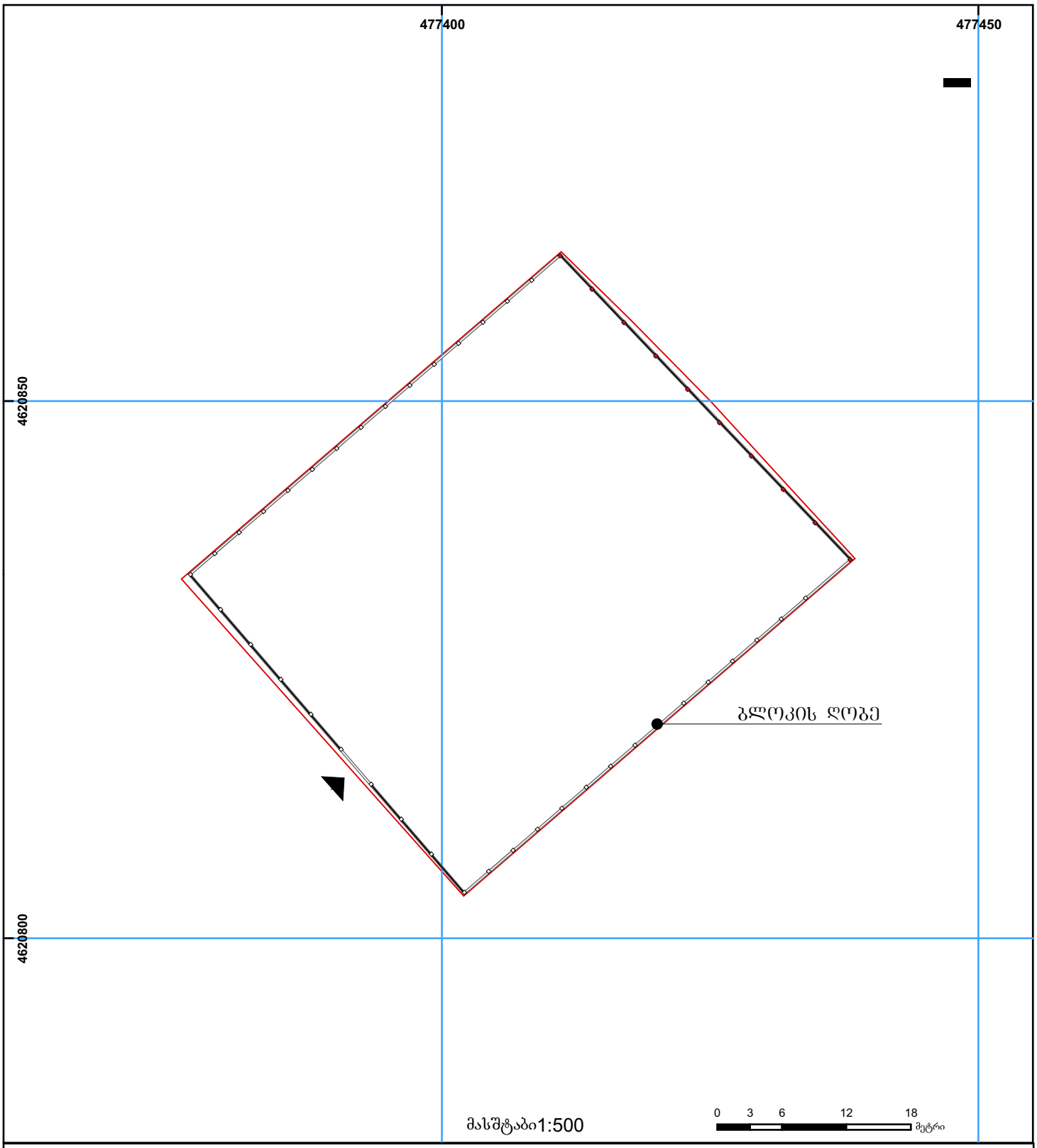

შენობა-ნაგებობა, პირობითი ნომერი/სართულიანობა
ვალდებულება
ხაზობრივი ნაგებობა
მიწის ნაკვეთის საკადასტრო საზღვარი
მშენებარე ნაგებობა
მიწისქვეშა ნაგებობა
UTM (საერთაშორისო) სისტემის კოორდ.

საჯარო რეესტრის ეროვნული სააგენტო თბილისი 0102 წმ. ნიკოლოზის/ნ. ჩხეიძის ქ. 2 ტელ.: (995 32) 91 04 27; ფაქსი: (995 32) 91 03 41
საჯარო რეესტრის ეროვნული სააგენტო თბილისი დ. აღმაშენებლის გამზ. 89/24 ტელ: (995 32) 94 13 65
www.napr.gov.ge

ტოპოგრაფიული რუკა



პირობითი აღნიშვნები

⌀	მრგვალი ჭა		მშენებარე		ბალახის საფარი (სათიბი)
	ლამპიონი	1825.21	ნიშნული		ბალახის საფარი (გაზონი)
	ელ. ბოძი	რპ-1	გეოდეზიურ-სიმაღლური წერტილი		რკინის ღობე (1 მ მაღალი)
	კლატე	1825	იზოჰიფსი		მავთულის ღობე (1 მ მაღალი)
ქს	ქვის საცხოვრებელი		ხე (ფოთლოვანი)	UTM	(საკოორდინატო)
ქა	ქვის არასაცხოვრებელი		ხე (წიწვოვანი)		

შ.პ.ს გეოკადი	ქ.თბილისი თელავის ქ. №42 579 03 33 22
დირექტორი	გ. თვალაძე
შეასრულა	დ. ზედგინიძე
დახაზა	დ. ზედგინიძე
მისამართი	ქ. თბილისი , ლისის ტბის სამხ. ტერიტორია.
1:500	GEO-CORS WGS 84 UTM T38 — 01.12.2018

შპს "გეოკადი" GEORGIA "GEOCAD" LTD 406116796 geocad

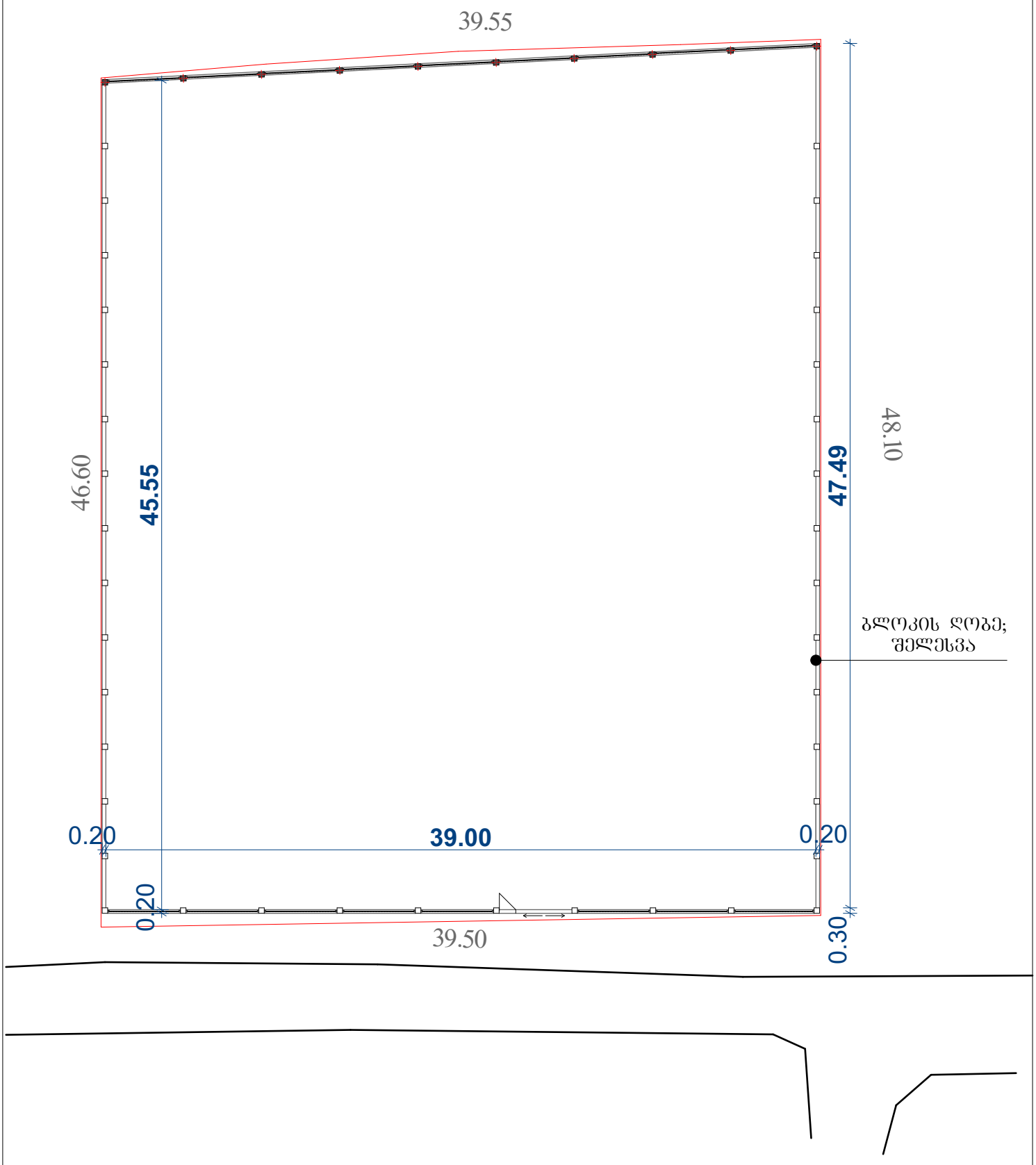
39.55
46.60
45.55
47.49
48.10
ბლოკის ღობე;
შეღესვა
0.20
39.00
0.20
0.20
39.50
0.30


ღია რკინის
კონსრუქცია
შელესვა
+2.20
+1.80
39.40
ფოტომონტაჟი