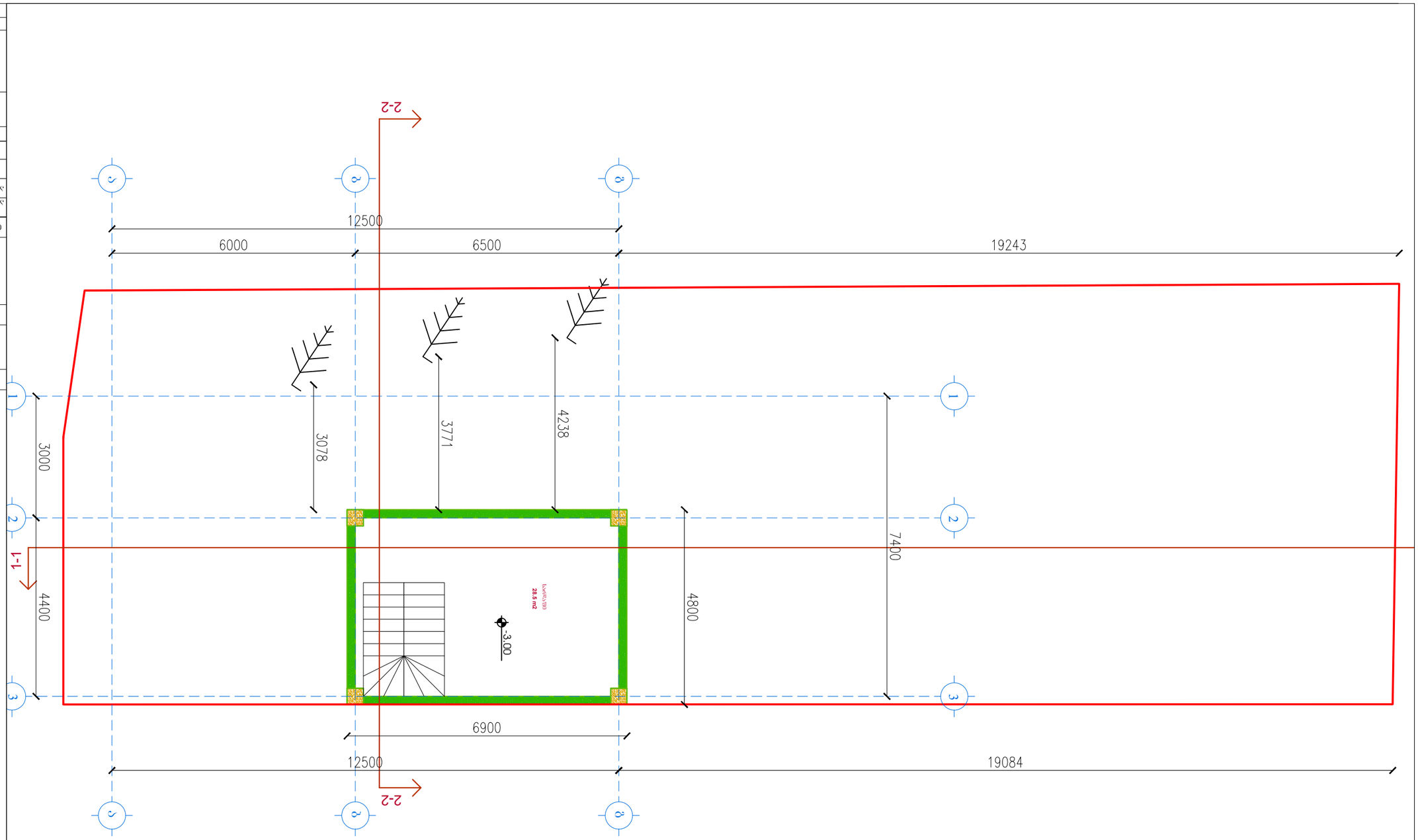

მასალა	ხარჯი	ხელფასი
ბეტონის ნარევი B25	6.3788.3604	
ბეტონის ნარევი B15	6.3788.3603	
ხსნარი M150	0.3784.3140	
ფილა	6.3788.3633	

ტერიტორიის კეთილმოწყობა

ნაგებობის დასახელება

ტერიტორიის კეთილმოწყობა მშენებლობის დროს

-3.00 ნიშნულისთვის

შემსრულებელი	1:100	ფურც.	ფურცლების
მასშტაბი	01/02/18	7	18

ა(ა)იპ "ქალაქ ბათუმის ტერიტორიების კეთილმოწყობის სააგენტო"

ტერიტორიის კეთილმოწყობის პროექტი

(სს. კოდი 01.20.01.010.434)

№21 პროექტირების ეტაპი

ბათუმი, ჭავჭავაძის ქუჩა, ზღვისპირა პარკის ტერიტორია

ნახაზის დასახელება

- 20 სმ სისქის
- 10 სმ სისქის
- ბალახი
- ქვიშა
- ასფალტის საფარი
- ბეტონის ფილა
- ქვაფენილი ბეტონის საფარზე
- ასფალტის საფარი
- ტროტუარის ბორდიური
- ელექტრო ქსელის ბოძები

ავტორი

ფორმატი A3

შპს „ვენტილი“	L-100	შენ.	შენობა#2
დაგეგმარების	01/02/18	8	18

ინდივიდუალური საცხოვრებელი სახლის პროექტი
ქ.ბათუმი, ზ.ფიფიის ქუჩა N 0.00 ნაკვეთი N2

შენობა#2

ფასადები

ფასადის ტიპი A3

- 20 სმ სისქის
- 10 სმ სისქის
- ბეტონი
- აგური
- ალუმინის
- ხის ფანჯრის
- ხის ფანჯრის ფერადი შუშით
- ალუმინის ფერადი შუშით
- ფასადის ფერადი ტიპის

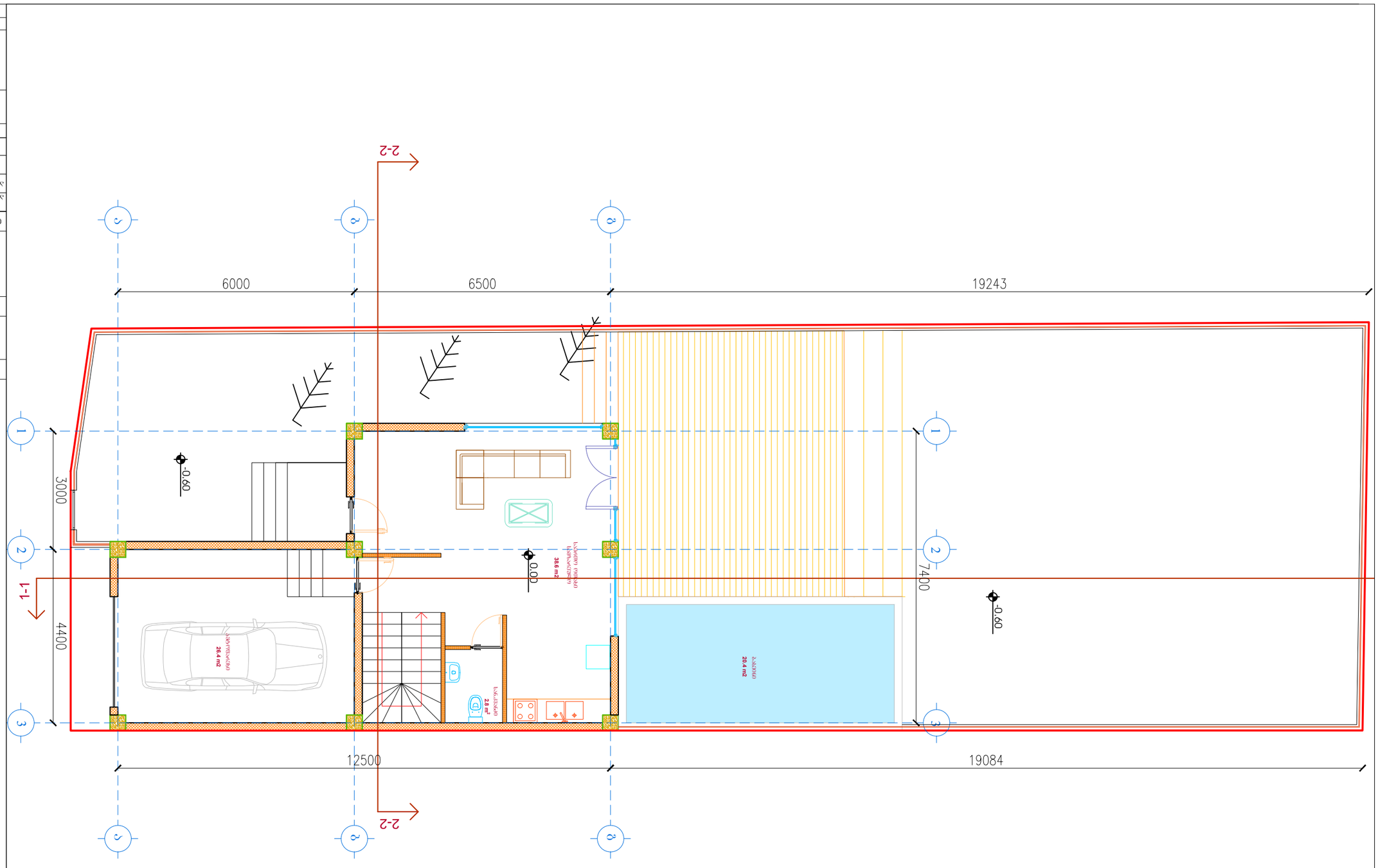

ფასადების ნაწილი	1:100	01/02/18	18
ფასადები	7		

ქალაქ თბილისის მუნიციპალიტეტის ტერიტორიაზე, ქუჩა ცხვედაძის №21 ბინათმშენებლობა
(საკად. კოდი 01.20.01.010.434)

ფასადების ნაწილი	ნივთი	ხელმოწერა
ბინათმშენებლობის ობიექტის ხელმძღვანელი	ნ.ჭანტურია	
ბინათმშენებლობის ობიექტის ხელმძღვანელი	ნ.ჭანტურია	
არქიტექტორი	ნ.ჭანტურია	

ფასადების ნაწილი

ბინათმშენებლობა

ქალაქ თბილისის მუნიციპალიტეტის ტერიტორიაზე, ქუჩა ცხვედაძის №21 ბინათმშენებლობა
(საკად. კოდი 01.20.01.010.434)

ფასადების ნაწილი

ფორმატი A3

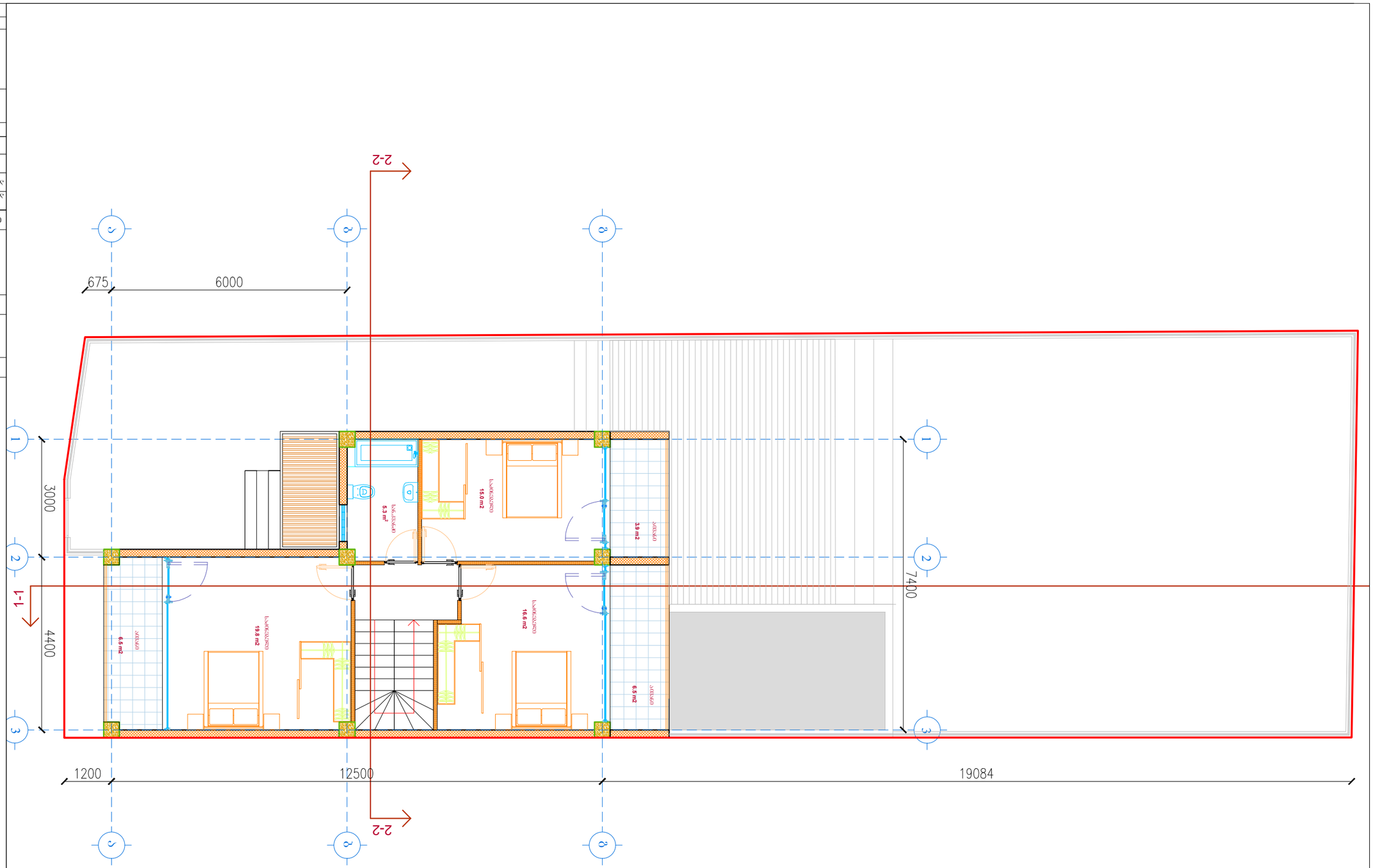

- 20 მმ ასფალტი
- 10 მმ ასფალტი
- ბეტონის ფილა
- ქვიშა-ხრეში
- ცემენტის ბეტონი
- ბეტონის ბლოკი თბოიზოლაციით
- ბეტონის ბლოკი
- აგურის ყრუ ტიხარი
- ფასადის ვერტიკალური ტიხრების ბეტონის მონოლითური ნაწილი
- ფასადის ჰორიზონტალური ტიხრების ბეტონის მონოლითური ნაწილი

ფასადების ნაწილი	1:100	ფურც. 18
ფასადები	7	
ფასადები	01/02/18	

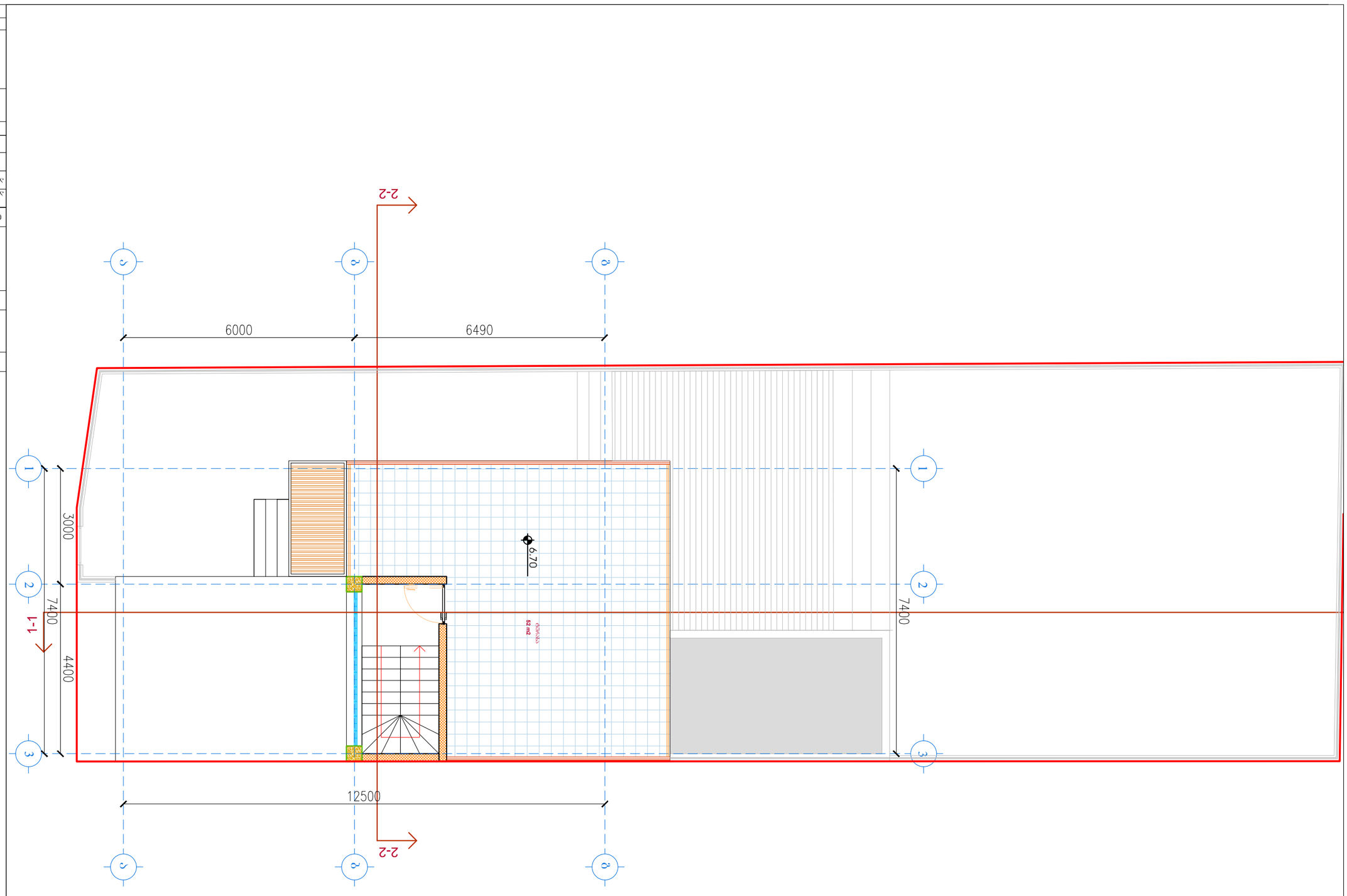

ბეტონის ბლოკი	0.375მ	0.375მ
ბეტონის ბლოკი	0.375მ	0.375მ
ხის ფანჯრის ბლოკი	0.375მ	0.375მ
ხის ფანჯრის ბლოკი	0.375მ	0.375მ
ბეტონის ბლოკი	0.375მ	0.375მ
ბეტონის ბლოკი	0.375მ	0.375მ
ბეტონ

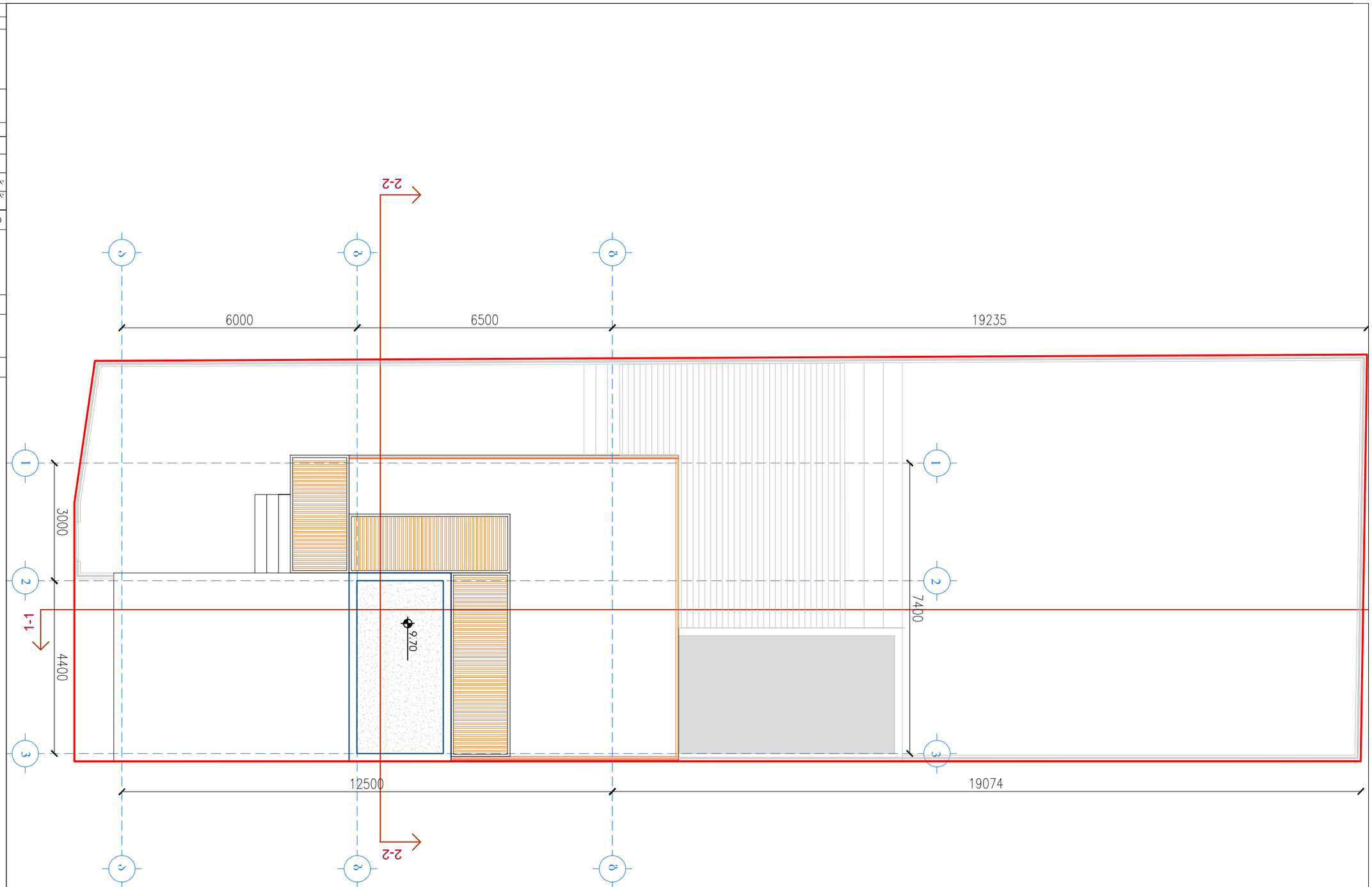

მასალა	ბრენდი	რაოდენობა
ასფალტის საფარი		6.3788.3760
ბეტონის ფილა		6.3788.3760
ასფალტის საფარი		0.3768.3760
ბეტონის ფილა		6.3788.3760

ქალაქ თბილისის მუნიციპალიტეტის ტერიტორიაზე მდებარე ნაკვეთის (ს/კ 01.20.01.010.434) გენერალური გეგმა

ნახაზის დასახელება

ნახაზის ნომერი

ფორმატი	მასშტაბი	ფურცლების რაოდენობა
A3	1:100	18

- 20 სმ სიმაღლის
- 10 სმ სიმაღლის
- ბეტონის
- ასფალტის
- ტროტუარის
- ბეტონის ფილა
- ასფალტის საფარი
- ნაგებობის ფარგლები
- ნაკვეთის საზღვრები
- მიმდებარე ტერიტორიის ათვისების პირობები

ავტორი ან ორგანიზაცია