სამსახურის უფროსი

სიტუაციური გეგმა

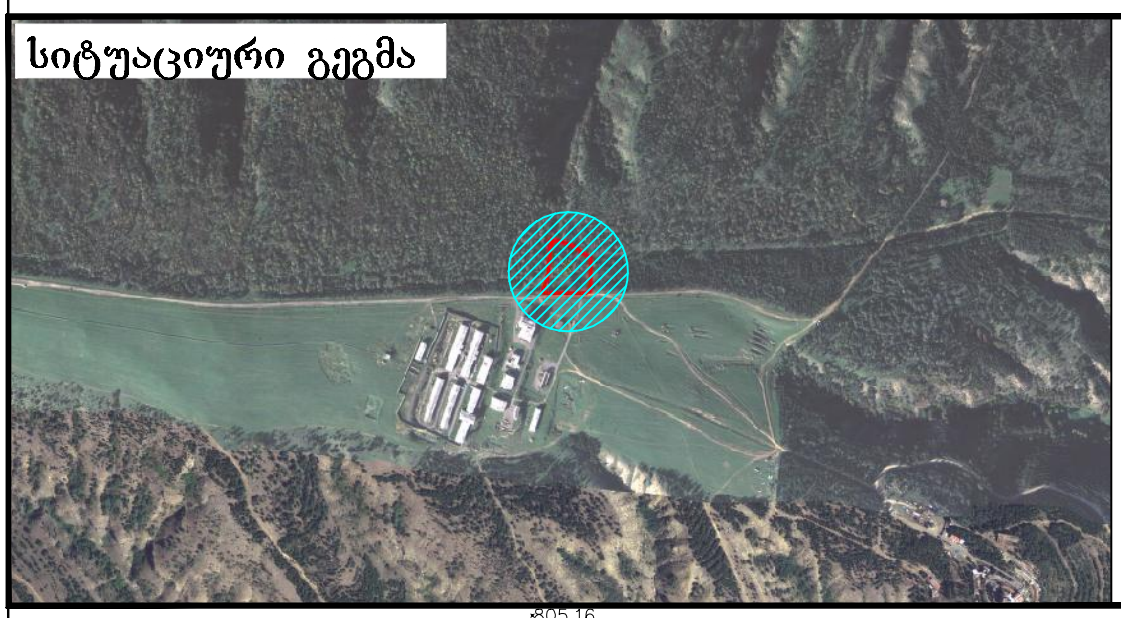

განყოფილ. უფროსი		
მთავარი სპეც.ტი		

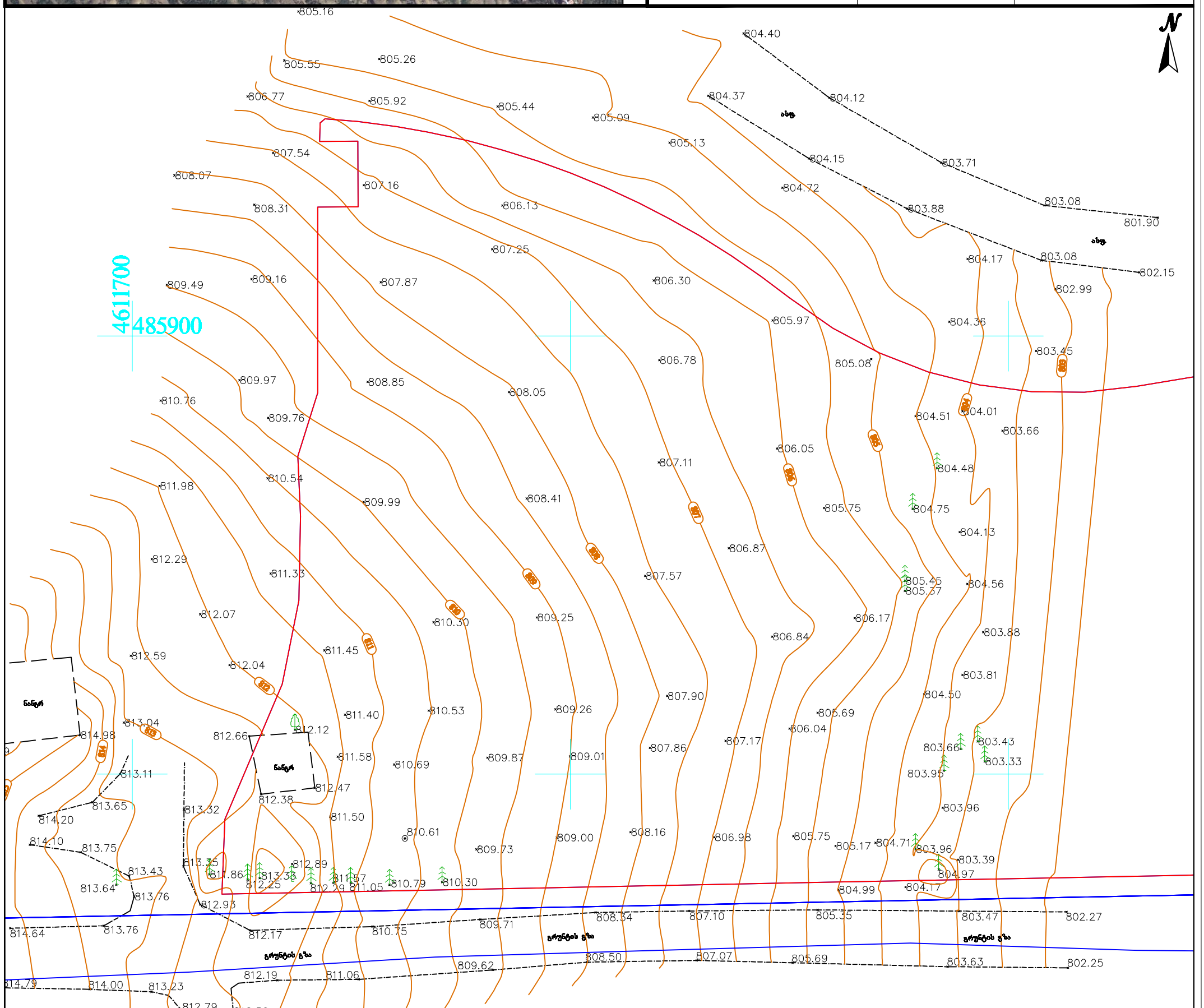

შენიშვნა: ტოპოგრაფიულ ნახაზზე საზღვრები ნაგებობები დატანილია რეგისტირებული მონაცემებიდან

პირობითი აღნიშვნები	შენიშვნა: მიწის სამუშაოები შეათანხმეთ შესაბამის კომუნიკაციის წარმომადგენლებთან				პროექცია UTM 38N საკოორდინატო სისტემა WGS 84	შპს „პრივატტექსერვისი" Ltd "PRIVATTEKSERVISI" ქ. თბილისი, სანაპირის ქუჩა N1 მობ: +995 514-44-11-41. მობ: +995 557-51-51-15	
მიწისქვეშა კომუნიკაციები	ნაკვეთის საზღვარი	ბუჩქი	ცოცხალი ღობე	ღობე		დირექტორი	ზ. წიკლაური
კანალიზაცია	შენობა	გაზონი	ხეების რიგი	ბორდიური		კომპ. უზრუნველყოფის	ზ. წიკლაური
დენის კაბელი	არკა	სამეთვალყურეო ჭები	ტრანსფორმატორი	ბეტონი		აზომა	ლ. ჩიტაიშვილი
გაზის მილი	ფარდული	ძეგლი	რადიო ან ტელე ანძა	კედელი			
წყლის მილი	კიბე	შადრევანი	ლამპიონები	საყრდენი კედელი		მისამართი	გარდაბანი, სოფელი თელეთი. ს/კ 81.03.12.793
კავშირგაბმულობა	ფოთლოვანი ხე	ონკანი	ელექტრო ბოძი	ბილიკი			მაშტაბი 1:500 — 21.10.2017
	წიწვოვანი ხე	წყარო ან ჭა	რკინიგზა	გზის კონტური			
	ხეხილის ხე	ბენზინგასამართი სადგური	იზოჰიფსი	ფლატე			
	პალმა	მაღალი ძაბვის გადამცემი	მთავარი იზოჰიფსი	წყლის კონტური			

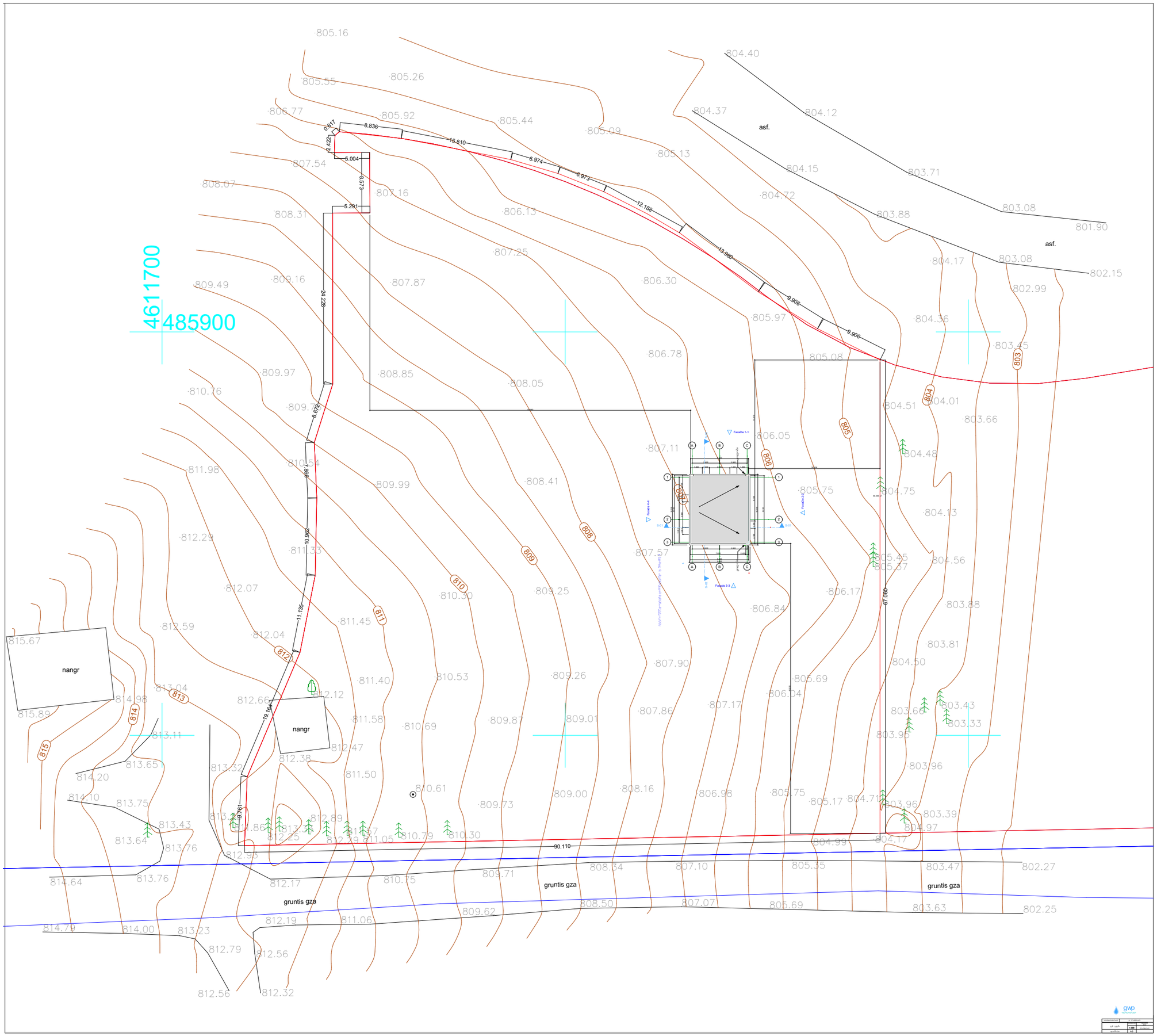

4611700
485900
asf.
asf.
nangr
nangr
gruntis gza
gruntis gza
gruntis gza