ტიპიური	
ფუნქციური ზონირების გეგმა	
ფასადების ხედები	
ნაკვეთის გენერალური გეგმა	
ნაკვეთის ბეტონით მოპირკეთების გეგმა	
ნაკვეთის გამწვანების გეგმა	
ნაკვეთის ელექტრული განათების გეგმა	
ნაკვეთის ქუჩის განათების გეგმა	
ნაკვეთის ელექტრული ქსელების გეგმა	
ნაკვეთის წყალმომარაგების და კანალიზაციის გეგმა	
ნაკვეთის სანიაღვრე სისტემის გეგმა	
ნაკვეთის ქუჩის მოწყობის

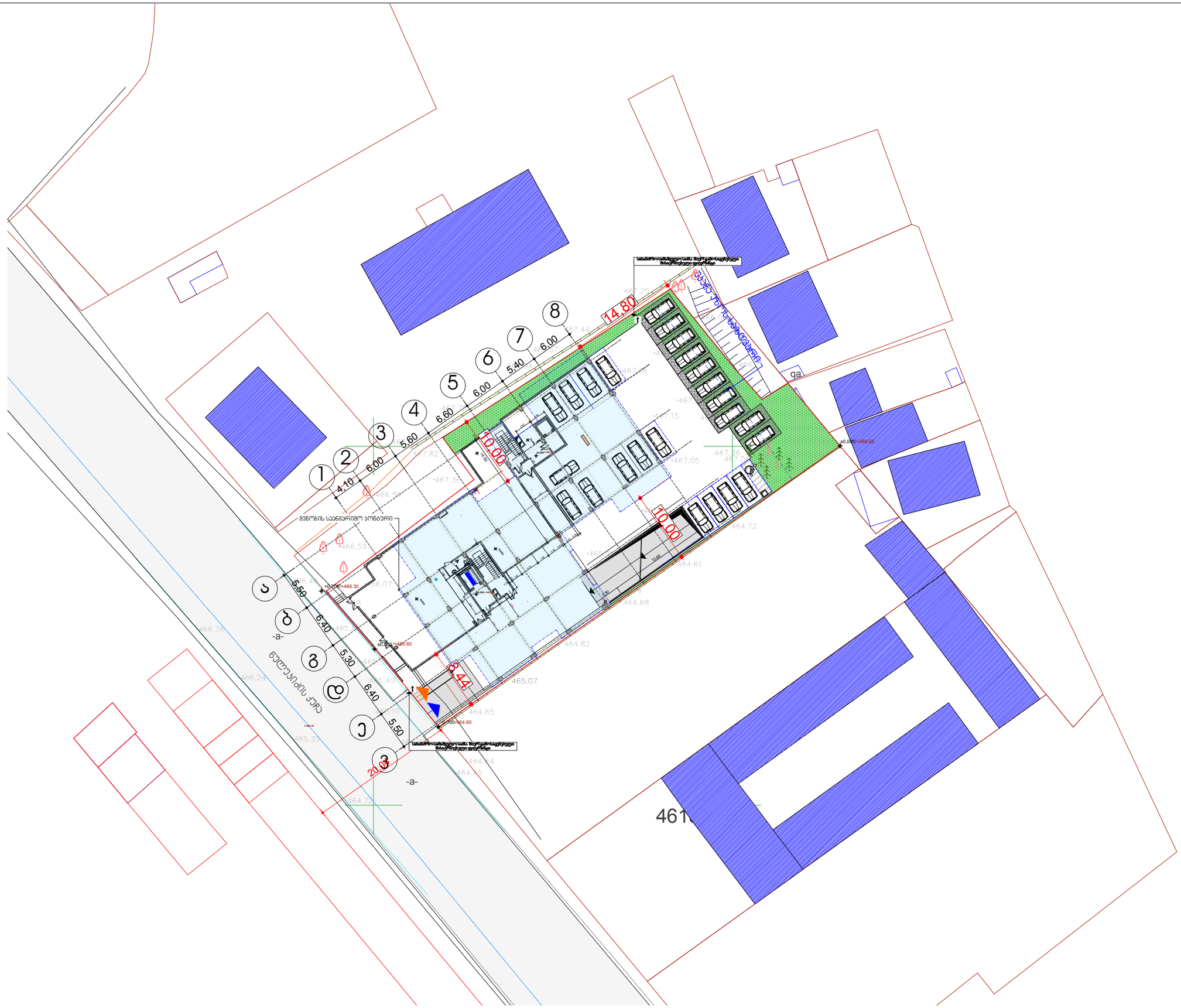

ფორმატი A3	დაკვეთა №	ფაილის სახელი	
ექსპლიკაცია:			
	საკადასტრო წითელი ხაზი		
+13,950	ნიშნული გეგმაზე		
	ნუმერაცია პარკინგზე		
	ჭრილის ხაზი		
	კედლის ცეცხლმედეგობის ხარისხი 1სთ		
	კედლის ცეცხლმედეგობის ხარისხი 2სთ		
	გასასვლელამდე საევაკო მანძილი		
	მისაწვდომი სველი კვანძი		
12 სარ. ნ=+35.00 / ნ=+35.90	ნიშნული ჭრილზე /ფასადზე		
	გაძლიერებული ბეტონის კარკასი 3სთ ცეცხლმედეგობით		
	გაძლიერებული ბეტონის კარკასი 2სთ ცეცხლმედეგობით		
	ბეტონის ბლოკის კედელი		
	შახტის აღმნიშვნელი		
1	ღერძის ხაზი		
16%	პანდუსის დახრის აღმნიშვნელი		
	სახანძრო დაკავებულობა სწ-2		
	სავაჭრო დაკავებულობა სვ		
	საწყობი დაკავებულობა სქ		
	საცხოვრებელი დაკავებულობა სც-2		
	დამხმარე დაკავებულობა სდ		
	სახანძრო მილდგარი		
	ხელის ცეცხლსაქრობი		
	გასასვლელი		
	საგანგებო სმოვანი განგაშის საკომუნიკაციო სისტემა		
	სახანძრო სამშველო სამს. მიერ გამოსაყენებელი მისაერთებელი ფიქრანტა		
	კედლის ავტომატური აღმოჩენი		
	კედლზე მორგებერე მაუწყებელი		
	სახანძრო განგაშის ხელით სამართავი კოლოფი		
სწ-2 / ც-0.5 / პარკ 46.00 / 49.00			
დამკვეთი	შპს.“ურბან დეველოპმენთ“		
მისამართი	ქ თბილისი ქ. შ. პეტრეს №15 წულუკიძის №20 საკ/კოდი 01.17.10.005.089		
პროექტის სახელწოდება	მრავალბინიანი საცხოვრებელი სახლი		

თანამდებობა	გვარი	ხელმოწერა	თარიღი
დირექტორი	კარაბაძე		
არქიტექტორი	ჩაკანაძე		
კონსტრუქტორი	მსაველიძე		

RCO	მისამართი თბილისი, მარშალ გელოვანის №13		
მასშტაბი	1:100	ნახაზი	
თარიღი			
სტადია	ფურცელი	ფურცლები	

საქართველო
ქ.თბილისის მერია
სსიპ. ქ. თბილისის არქიტექტურის სამსახური

სამსახურის უფროსი

სიტუაციური გეგმა

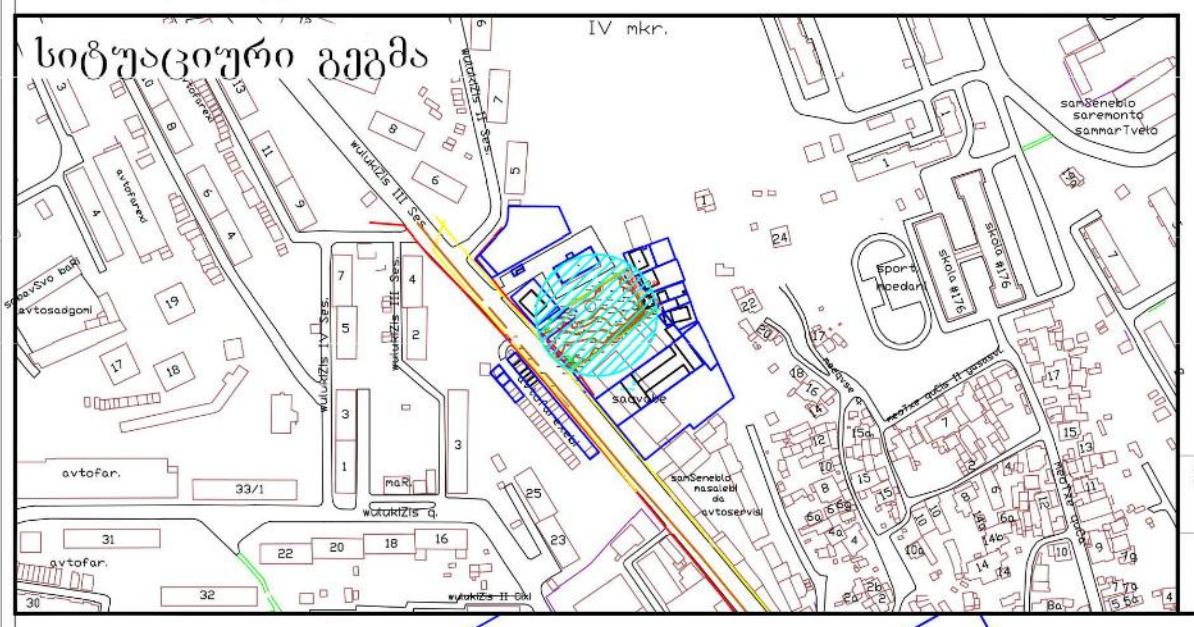

განყოფილ. უფროსი		
მთავარი სპეც.ტი		

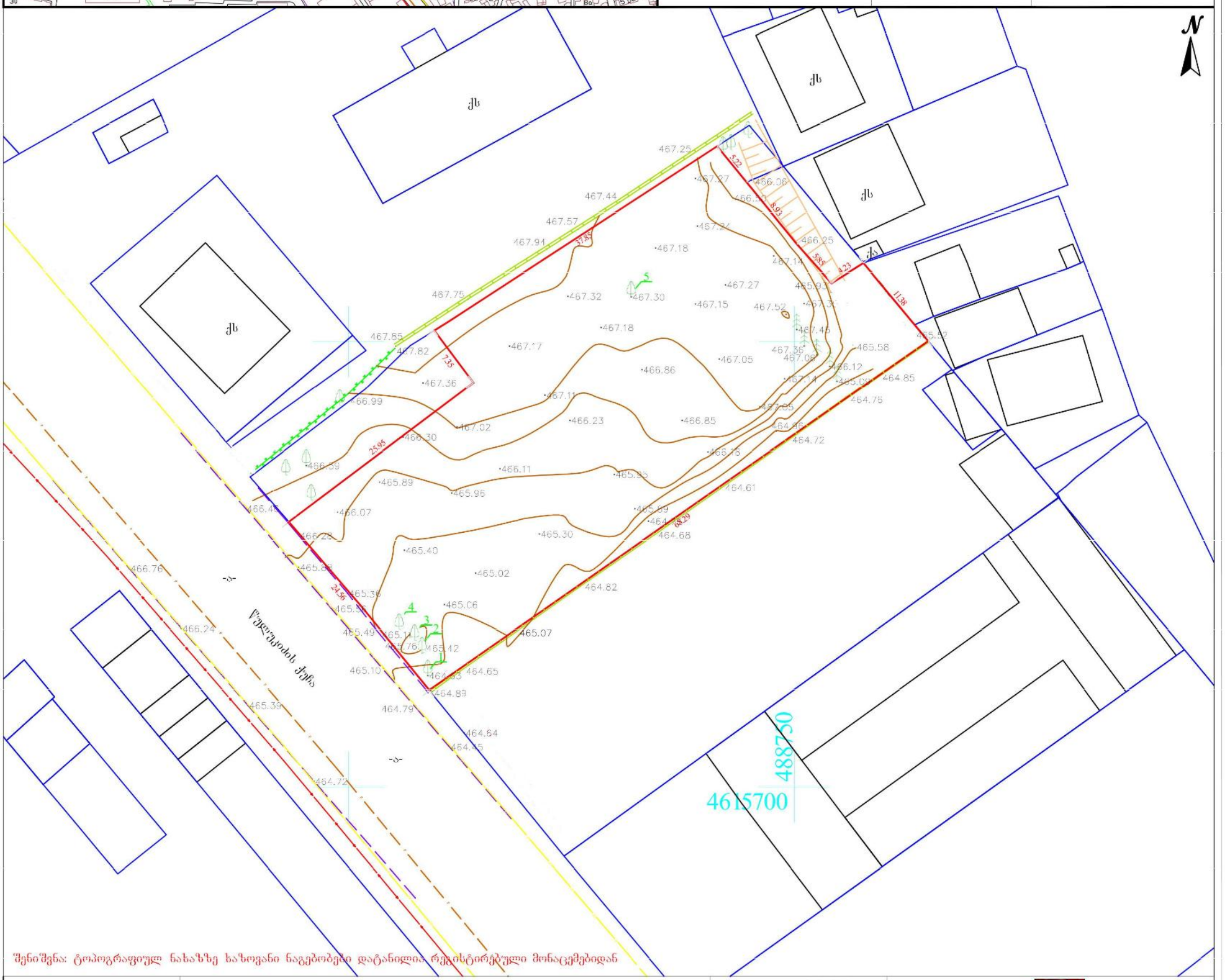

შენიშვნა: ტოპოგრაფიულ ნახაზზე ხაზოვანი ნაგებობები დატანილია რეკისტირებული მონაცემებიდან

პირობითი აღნიშვნები	შენიშვნა: მიწის სამუშაოები შეათანხმეთ შესაბამის კომუნიკაციის წარმომადგენლებთან			პროექცია UTM 38N საკოორდინატო სისტემა WGS 84
მიწისქვეშა კომუნიკაციები	ნაკეთის საზღვარი	ბუჩქი	ცოცხალი ღობე	ღობე
კანალიზაცია	შენობა	გაზონი	ხეების რიგი	ბორდიური
დენის კაბელი	არკა	სამეთვალყურეო ჭები	ტრანსფორმატორი	ბეტონი
გაზის მილი	ფარდული	ძეგლი	რადიო ან ტელე ანძა	კედელი
წყლის მილი	კიბე	შადრევანი	ლამპიონები	საყრდენი კედელი
კავშირგაბმულობა	ფოთლოვანი ხე	ონკანი	ელექტრო ბოძი	ბილიკი
	წიწვოვანი ხე	წყარო ან ჭა	რკინიგზა	გზის კონტური
	ხეხილის ხე	ბენზინგასამართი სადგური	იზოჰიფსი	ფლატე
	პალმა	მაღალი ძაბვის გადამცემი	მთავარი იზოჰიფსი	წყლის კონტური

შპს „პრივატტექსერვისი"
Ltd "PRIVATTEKSERVISI"
ქ. თბილისი, დიდგორის პარკის მიმდებარედ
მობ: +995 514-44-11-41.
E-mail: zviadiw@gmail.com

დირექტორი		ზ. წიკლაური
კომპანიის წარმომადგენელი		ზ. წიკლაური
ავტორი		ლ. ჩიტაიშვილი
მისამართი	ქალაქი თბილისი, შანდორ პეტეფის №15, წულუკიძის №20, თბოსადგურის მიმდებარედ ს/კ. 01.17.10.005.088	
	მაშტაბი 1:500	05.10.2017