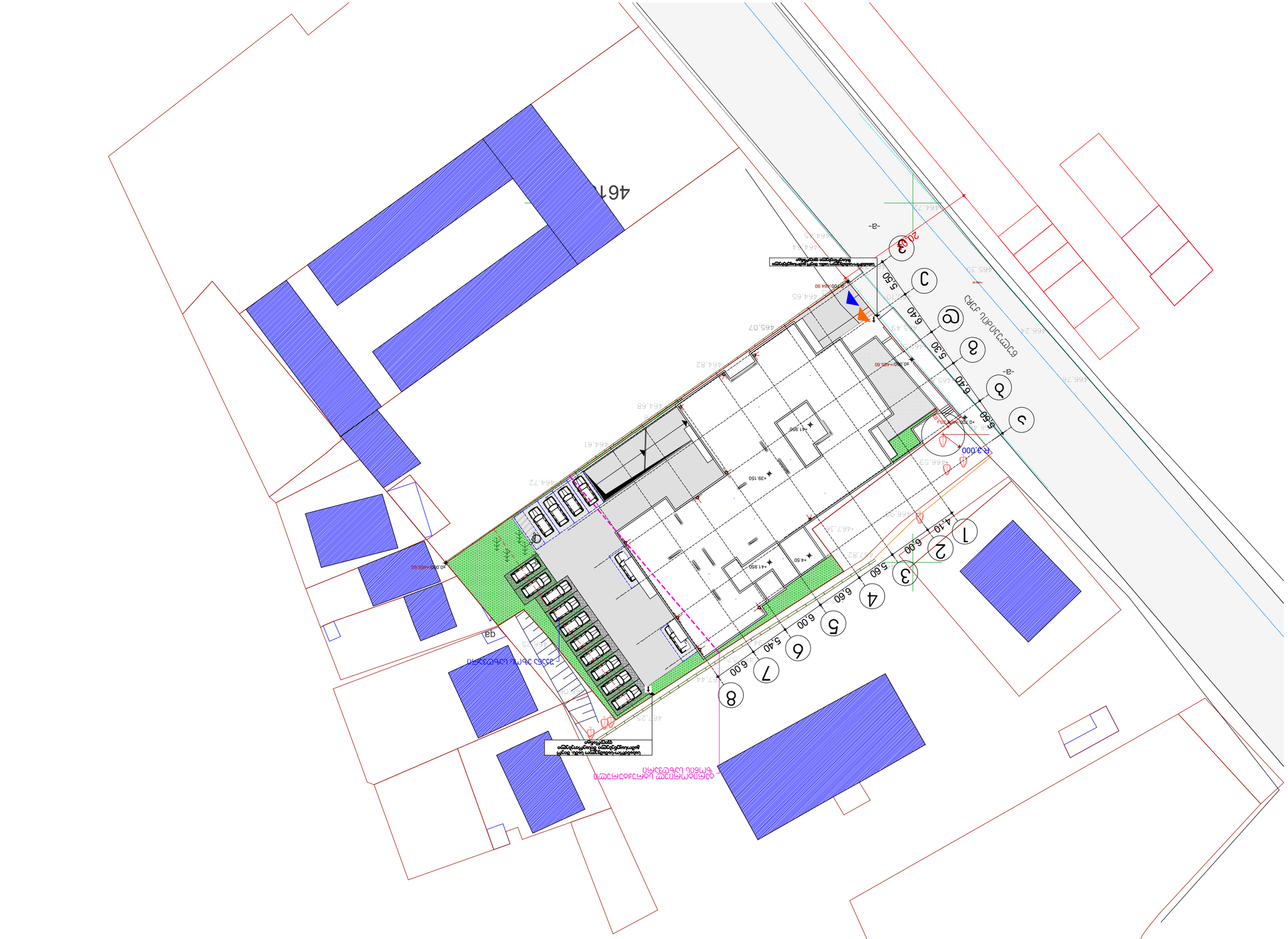
1
2
3
4
5
6
7
8
5.50
6.40
5.30
6.20
5.60
4.10
6.00
5.60
6.00
5.40
6.00
6.00
5.60
4.10
R 3.000
+39.150
+41.950
+44.50
40.000/464.90
40.000/465.60
-a-
-a-
-a-

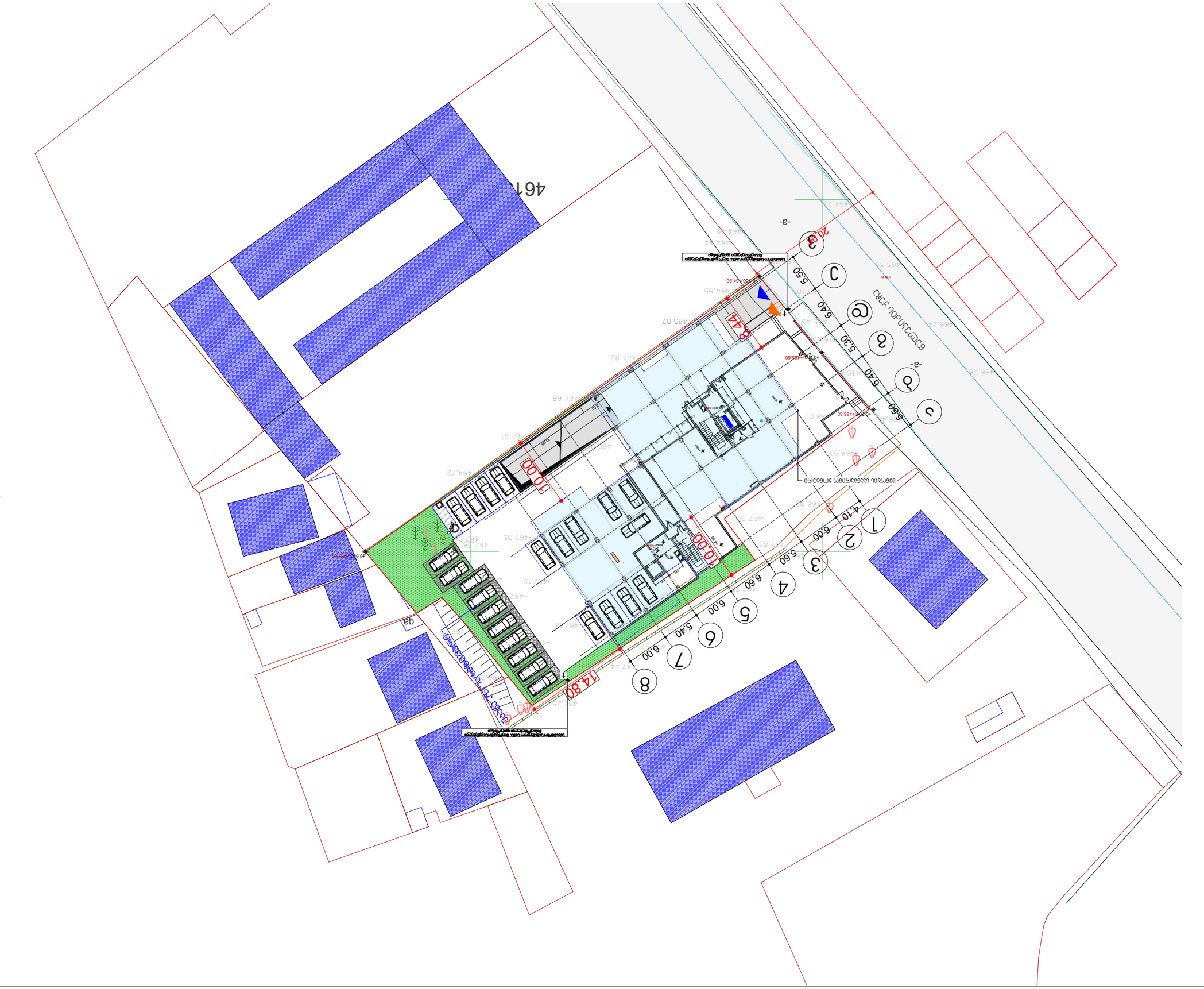
-а-
-в-
-г-
-д-
-е-
-ж-
1
2
3
4
5
6
7
8
4.10
6.00
5.60
6.00
6.00
5.40
6.00
14.80
10.00
10.00
20.00
5.60
6.40
5.30
6.40
5.60
20.00
qa
qa
Р24
Р24
Р24

საქართველო
ქ.თბილისის მერია
სსიპ. ქ. თბილისის არქიტექტურის სამსახური

სამსახურის უფროსი

სიტუაციური გეგმა

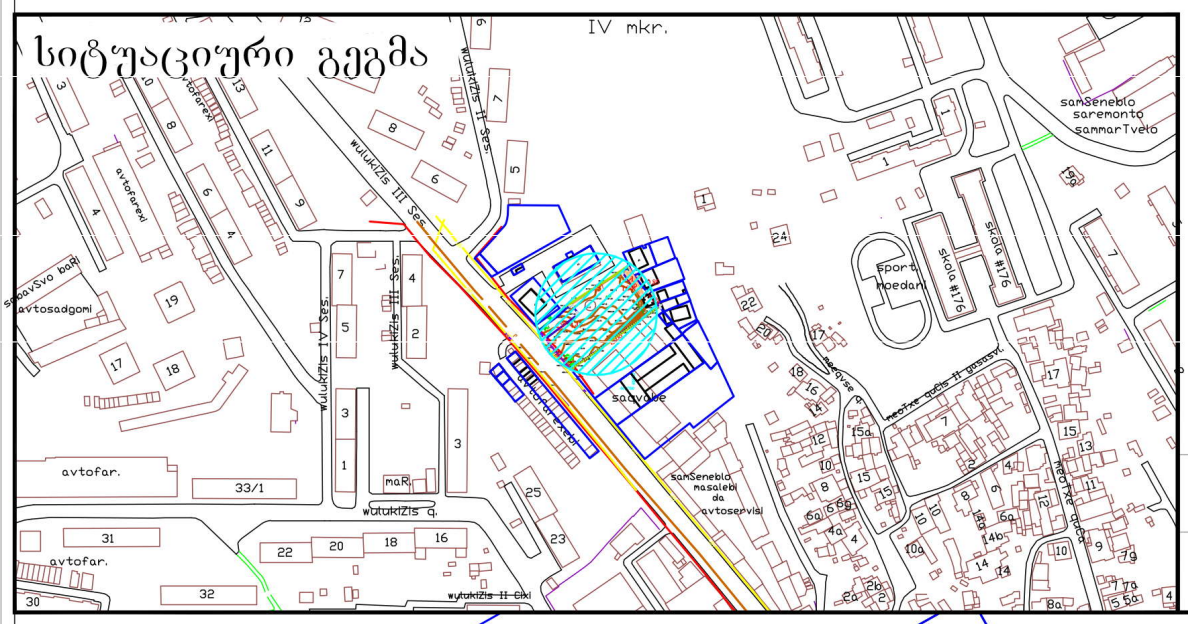

განყოფილ. უფროსი		
მთავარი სპეც.ტი		

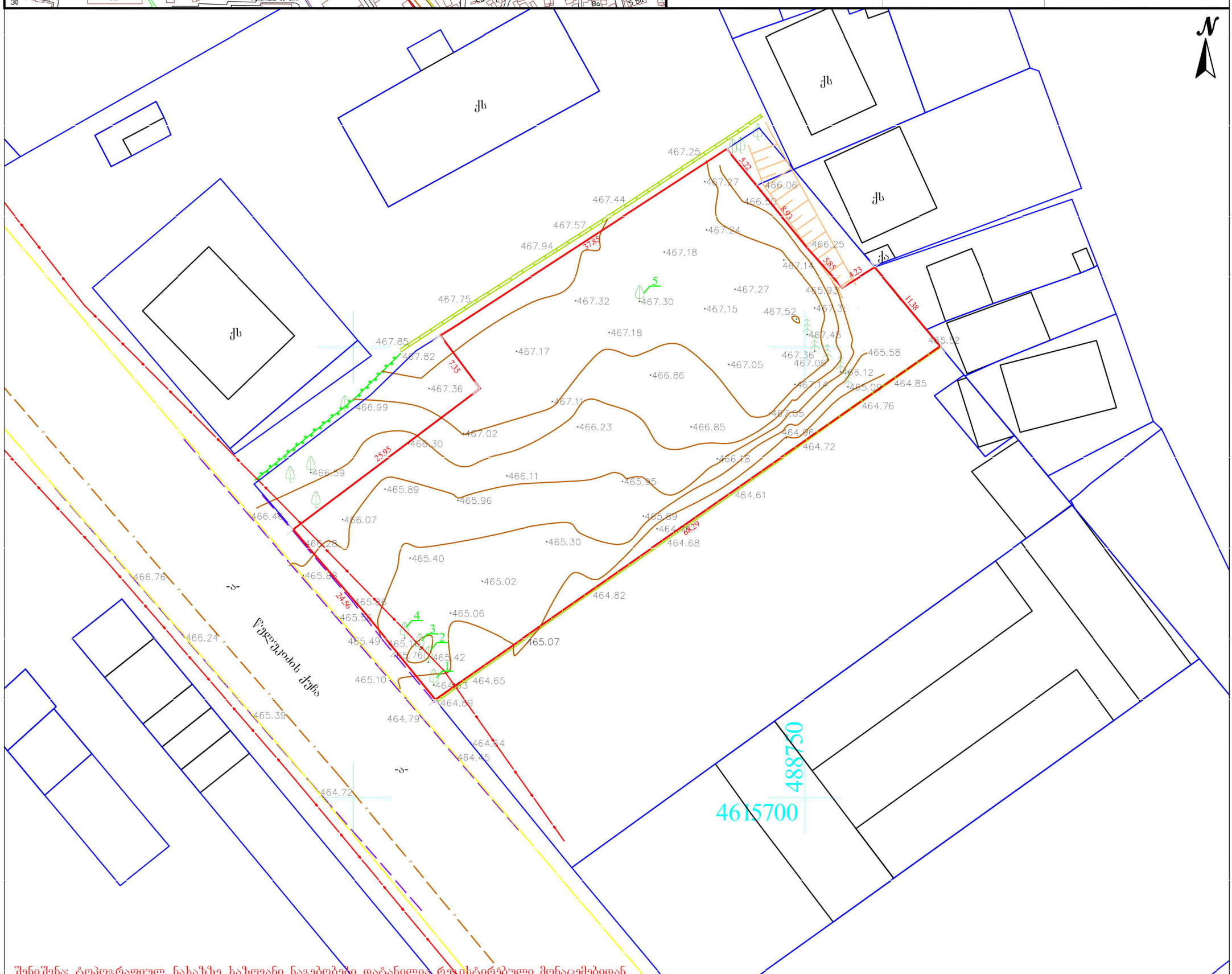

შენიშვნა: ტოპოგრაფიულ ნახაზზე ხაზოვანი ნაგებობები დატანილია რეგისტრირებული მონაცემებიდან

პირობითი აღნიშვნები	შენიშვნა: მიწის სამუშაოები შეათანხმეთ შესაბამის კომუნიკაციის წარმომადგენლებთან			პროექცია UTM 38N საკოორდინატო სისტემა WGS 84
მიწისქვეშა კომუნიკაციები	ნაკვეთის საზღვარი	ბუჩქი	ცოცხალი ღობე	ღობე
	შენობა	გაზონი	ხეების რიგი	ბორდიური
კანალიზაცია	არკა	სამეთვალყურეო ჭები	ტრანსფორმატორი	ბეტონი
დენის კაბელი	ფარდული	ძეგლი	რადიო ან ტელე ანძა	კედელი
	კიბე	შადრევანი	ლამპიონები	საყრდენი კედელი
გაზის მილი	ფოთლოვანი ხე	ონკანი	ელექტრო ბოძი	ბილიკი
წყლის მილი	წიწვოვანი ხე	წყარო ან ჭა	რკინიგზა	გზის კონტური
	ხეხილის ხე	ბენზინგასამართი სადგური	იზოჰიფსი	ფლატე
კავშირგაბმულობა	პალმა	მაღალი ძაბვის გადამცემი	მთავარი იზოჰიფსი	წყლის კონტური

შპს „პრივატტექსერვისი"
ქ. თბილისი, დიდუბის პარკის მიმდებარედ
Ltd "PRIVATTEKSERVISI"
მობ: +995 514-44-11-41.
E-mail: zviadiw@gmail.com

დირექტორი		ზ. წიკლაური
კომპ. უზრუნველყო		ზ. წიკლაური
ავტორი		ლ. ჩიტაიშვილი
მისამართი	ქალაქი თბილისი, შანდორ პეტეფის №15, წულუკიძის №20, თბოსადგურის მიმდებარედ ს/კ. 01.17.10.005.088	
	მაშტაბი 1:500	05.10.2017