

საქართველოს რესპუბლიკა

მოქალაქის პირადობის მოწმობა

პირადი № 01026010539

სახელი გუგა

გვარი ჭორხონელიძე

დაბადების თარიღი 16.02.1928 წ.

დაბადების ადგილი თბილისი

ეროვნება -------

№ დ 0266413

პირადი ხელმოწერა

მისამართი _____

მონაწილის გამცემი ორგანოს დასახელება თბილისის საბურთალოს რაიონის შ.ს. მეორე ქვეგანყოფილება

გაცემის თარიღი 29.09.2000 წ.

ბოქლომების ვადა _____

ბ.ა. თანამდებობის პირის ხელმოწერა

АТТЕСТАТ
ПРОФЕССОРА

ПР № 005702

Москва

Решением
Высшей аттестационной комиссии
при Совете Министров СССР
от 23 ноября 1979 г. (протокол № 37)

Чохонелидзе Дуте Ильичу

ПРИСВОЕНО УЧЕНОЕ ЗВАНИЕ

ПРОФЕССОРА

ПО КАФЕДРЕ

гидрогеологии и инженерной геологии

Председатель
Высшей аттестационной комиссии

Главный ученый секретарь
Высшей аттестационной комиссии

დიპლომი

Я № 168169



ДИПЛОМ

Я № 168169



გვარი, სახელი, მამის სახელი	ჯოხთნელიძე გუგა ილიას ძე
მისამართი, ტელეფონის ნომერი	ქ. თბილისი, კოსტავას №10, ბინა 25 ტელ.: 2-22-00-44
დაბადების თარიღი	1928 წლის 16 თებერვალი
განათლება	1945 წელს დავამთავრე ქ. თბილისის 12 ვაჟთა სკოლა, 1950 წელს დავამთავრე საქართველოს პოლიტექნიკური ინსტიტუტ სამშენებლო ფაკულტეტი, მშენებელ-ინჟინერის სპეციალობით, 1972 წელს დავამთავრე იგივე ინსტიტუტი, ინჟინერ-გეოლოგის სპეციალობით.
მინიჭებული კვალიფიკაცია	1974 წელს ტექნიკურ მეცნიერებათა დოქტორი (დიპლომი) 1975 წელს პროფესორი საინჟინრო გეოლოგიაში (დიპლომი) 2000 წელს საქართველოს საინჟინრო აკადემიის - აკადემიკოსი
საქმიანობა და სამუშაო გამოცდილება	1950-1958 წწ. ჰიდროგეოლოგიისა და მელიორაციის ინსტიტუტის მეცნიერ-თანამშრომელი; 1958-1974წწ. საქართველოს მეცნიერებათა აკადემიის ჰიდროგეოლოგიისა და საინჟინრო გეოლოგიის ინსტიტუტის დირექტორის მოადგილე სამეცნიერო ნაწილში; 1983 წლიდან დღემდე საქართველოს ტექნიკური უნივერსიტეტ გრუნტების მექანიკისა და ფუძე-საძირკვლების მიმართულე ხელმძღვანელი
გამოქვეყნებული სამეცნიერო შრომები და პუბლიკაციები	გამოქვეყნებულია 98 სამეცნიერო შრომა, მათ შორის მონოგრაფი „საქართველოს ლიოსისებური გრუნტები“ (1976წ) და „ამიერკავკასიის ლიოსისებური გრუნტები“ (1988 წ.) შესწავლილი და ანგარიშები დაწერილი მაქვს ინგურის ჰიდროელექტროსადგურის, ქ. თბილისის, ქ. რუსთავის სობუმისა და ქ. ფოთის საინჟინრო „გეოლოგიურ პირობებ გაცემული მაქვს 100-ზე მეტი საექსპერტო დასკვნა მშენებლობასთ დაკავშირებული ობიექტის საინჟინრო-გეოლოგიურ პირობებზე. მაქვს გამოგონებები გრუნტების გამაგრებაზე. ვარ ავტორი სახელმძღვანელოებისა: „გრუნტების მექანიკა და ფუძე-საძირკვლები“ 2005 წ. და „ საინჟინრო ნაგებობები“ (2012 წ.). ვარ ავტორი სამშენებლო ნორმების: 2.02.01 – 2003 წ. „შენობა-ნაგებობათა ფუძე-საძირკვლები“.
უცხო ენების ცოდნა	ქართული - მშობლიური; რუსული - კარგად; ინგლისური - ლექსიკონის დახმარებით

საექსპერტო დასკვნა

ანგარიშზე: ქ. თბილისში, ფერდობი ნუცუბიძე, IV და II მ/რ-ს შორის, როლანდი მატარაძის საკუთრებაში არსებულ 876კვ.მ. მიწის ნაკვეთზე, (ს.კ. 01.14..02.010/049), ასაშენებელი მრავალბინიანი საცხოვრებელი სახლის სამშენებლო მოედნის, საინჟინრო გეოლოგიური კვლევის ანგარიში.

შ.პ.ს. "ატენი პროექტი"-ს ხელმძღვანელობის თხოვნით, ჩვენს მიერ 2016 წლის ოქტომბერში შემოწმებული იქნა, ქ. თბილისში, ფერდობი ნუცუბიძე, IV და II მ/რ-ს შორის, მრავალბინიანი საცხოვრებელი სახლის მშენებლობისათვის გამოყოფილ მოედანზე ჩატარებული საინჟინრო გეოლოგიური სამუშაოების ტექნიკური დოკუმენტაცია.

შემოწმების მიზანი: დადგინდეს ქ. თბილისში ფერდობი ნუცუბიძე, IV და II მ/რ-ს შორის, მრავალბინიანი საცხოვრებელი სახლის მშენებლობისათვის გამოყოფილ მოედანზე ჩატარებული საინჟინრო გეოლოგიური სამუშაოების და მის საფუძველზე შედგენილი ტექნიკური დოკუმენტაციის შესაბამისობა, საქართველოში მოქმედ სამშენებლო ნორმებთან, წესებთან და სახელმწიფო სტანდარტებთან.

საინჟინრო გეოლოგიური სამუშაოები შესრულებულია შ.პ.ს. "ატენი პროექტი"-ს მიერ 2014 წლის მარტში, სამუშაოების უშუალო ხელმძღვანელი, ინჟინერ-გეოლოგი ს. გოგმაჩაძე. მათ მიერ არის შესრულებული გრუნტების თვისებათა გამოკვლევა.

საექსპერტოდ წარმოდგენილია:

1. ანგარიშის ტექსტური ნაწილი აკრეფილი კომპიუტერზე 6გვ.
2. ტექნიკური დავალება 1გვ.
3. ცხრილი გრუნტების თვისებებზე 1გვ.
4. მოედნის ტოპო გეგმა 1გვ.
5. სამთო გამონამუშევრების ლითოლოგიური სვეტები 3გვ.

პროექტით საკვლევ მოედანზე უნდა აშენდეს 8-9 სართულიანი საცხოვრებელი სახლი. კონსტრუქციულად შენობა გადაწყვეტილია მონოლითური რკინაბეტონის კარკასში საკედლე ბლოკის შევსებით. რაც შეეხება საძირკვლის ტიპსა და ჩაღრმავებას, ის გადაწყდება მოედნის საინჟინრო გეოლოგიური გამოკვლევების შემდეგ.

მოედნის საინჟინრო გეოლოგიური პირობების დასადგენად, საკვლევ მოედანზე ხელით გაყვანილი იქნა 3 შურფი, საერთო სიგრძით ცხრა გრძ.მ. შურფიდან ამოღებული იქნა ნიმუშები მათი ფიზიკო-მექანიკური თვისებების დასახასიათებლად.

ჩატარებული საველე და ლაბორატორიული სამუშაოების ანალიზის საფუძველზე, სამშენებლო მოედანზე, გეოლოგიურ ჭრილში გამოყოფილი იქნა ფუძე-გრუნტის შემდეგი ფენა.

1. ფენა 3 სუსტად გამოფიტული თიხოვანი ქვიშაქვები და არგილიტები (ძირითადი ქანები).

ანგარიშში მოცემულია ფენა 3-ს დახასიათება და მათი ფიზიკურ მექანიკური მაჩვენებლები.

დასკვნა

ჩატარებული საინჟინრო გეოლოგიური სამუშაოები ქ. თბილისში ფერდობი ნუცუბიძე, IV და II მ/რ-ს შორის, მრავალბინიანი საცხოვრებელი სახლის მშენებლობისათვის, გამოყოფილ საკვლევ მოედანზე, აკმაყოფილებს საქართველოში მოქმედ სამშენებლო ნორმების მოთხოვნებს. ჩვენს მიერ გამოთქმული ცალკეულილი შენიშვნები ავტორის მიერ მიღებული იქნა მხედველობაში და ანგარიშში შეტანილია კორექტივები. ამრიგად წარმოდგენილი ანგარიში შეიძლება საფუძვლად დაედოს მშენებლობის პროექტს, საინჟინრო გეოლოგიურ ნაჭილში.

საქართველოს საინჟინრო აკადემიის
აკადემიკოსი, ტექნიკური უნივერსიტეტის
გრუნტების მექანიკისა და ფუძე საძირკვლების
მიმართულების ხელმძღვანელი, ტექნიკის
მეცნიერებათა დოქტორი, პროფესორი /გ. ჭოხონელიძე/

№ 45