საქართველო
ქ. თბილისის მერია
სსიპ თბილისის არქიტექტურის სამსახური

ქალაქი თბილისი, ლაზოს ქუჩის მიმდებარედ/ქალაქი თბილისი, ქუჩა სერგეი ლაზო, მიმდებარედ, ნაკვეთი 19/082) (ს/კ: 01.11.04.019.456)
მოქ. შპს "დრაი ლაინ"-ის (ს/ნ: 406080725) საკუთრებაში არსებული 481 კვ.მ. არასასოფლო-სამეურნეო
დანიშნულების მიწის ნაკვეთის და მისი მიმდებარე ტერიტორიის ტოპოგრაფიული

სამსახურის უფროსი:

/----------/

გეგმა

საფუძველი:

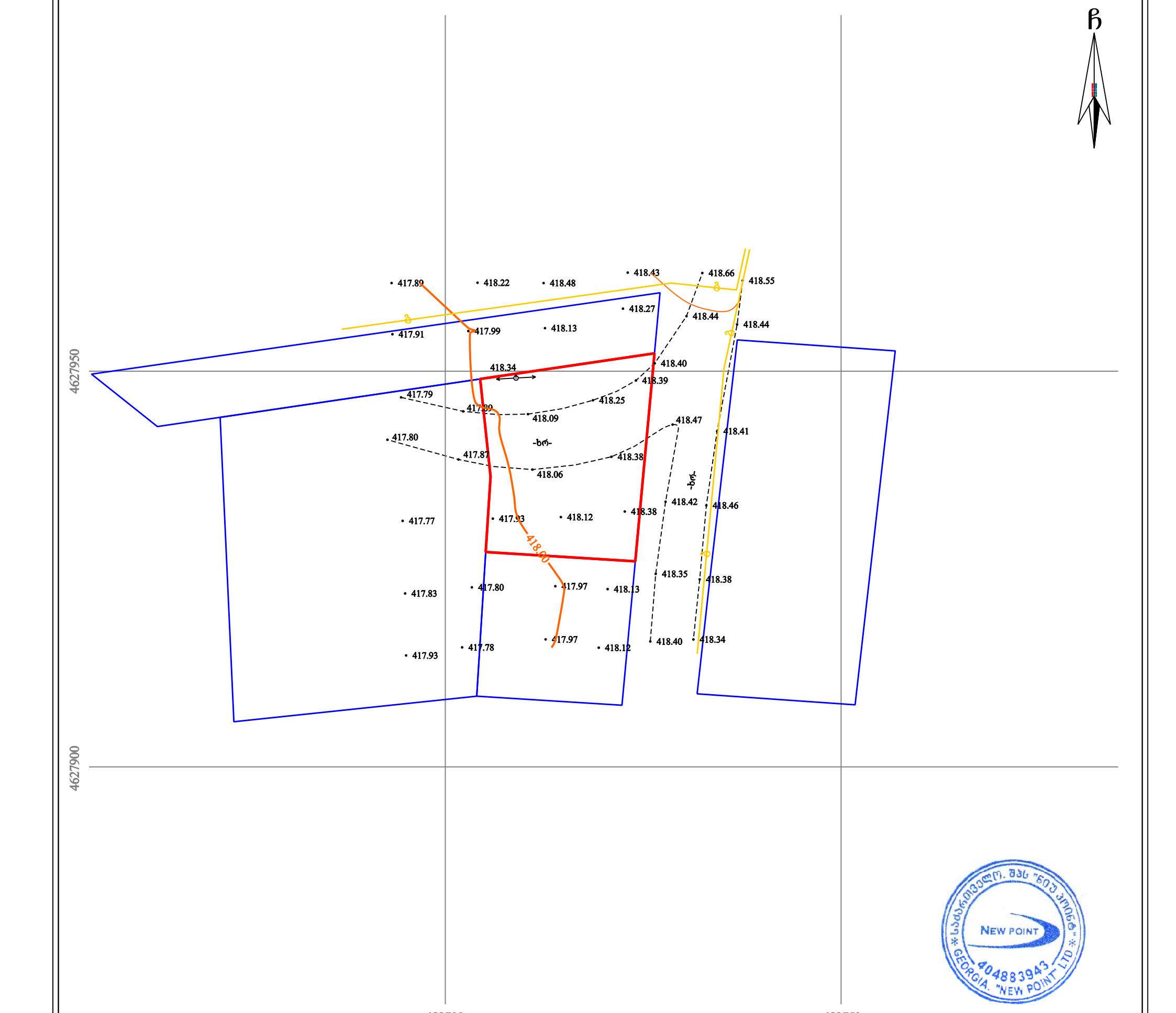

პირობითი აღნიშვნები

WGS 1984-ის კოორდინატთა სისტემის UTM პროექცია

ძს	საცხ. შენობა	ხის ღობე	წყალგაყვანილობა
ძა	არასაცხ. შენობა	ღობე	გაზი
	ფარდული	ქვის კედელი	კანალიზაცია
	მშენებარე შენობა	კედელი	სანიაღვრე
	წიწვოვანი ხე	ფლატე	კავშირგაბმულობა
	ფოთლოვანი ხე	რკინიგზა	ელ. ქსელები
	ხილკენკროვანი	სამეთვალყურეო ჭები	გათბობა
	მცენარე	ელ. გადამცემი ხაზი	
	გარე განათება		

შენიშვნა: 1) გეგმაზე დატანილია საჯარო რეესტრში რეგისტრირებული ნაკვეთის საზღვრები
2) ვინაიდან გეგმაზე დატანილია მხოლოდ რეგისტრირებული მიწისქვეშა კომუნიკაციები მათი მდებარეობების დაზუსტება მოხდეს ყველა კომუნიკაციის წარმომადგენლებთან

შპს „ნიუ პოინტ“
საქართველო, თბილისი, საბურთალოს ქ. №44;
ტელ: +995 32 2945808; მობ: 557 704433;
Ltd „NewPoint“
44 saburTalo street, Tbilisi, Georgia,
tel: +995 32 2945808; cell phone: +995 557 704433;
info@newpoint.ge
www. newpoint.ge

დირექტორი:		გ. კირკიტაძე
აზომა:		ვ. ვირსალაძე
დახაზა:		ნ. კობაიძე
მაშტაბი: 1:500		27/02/2018 წ.

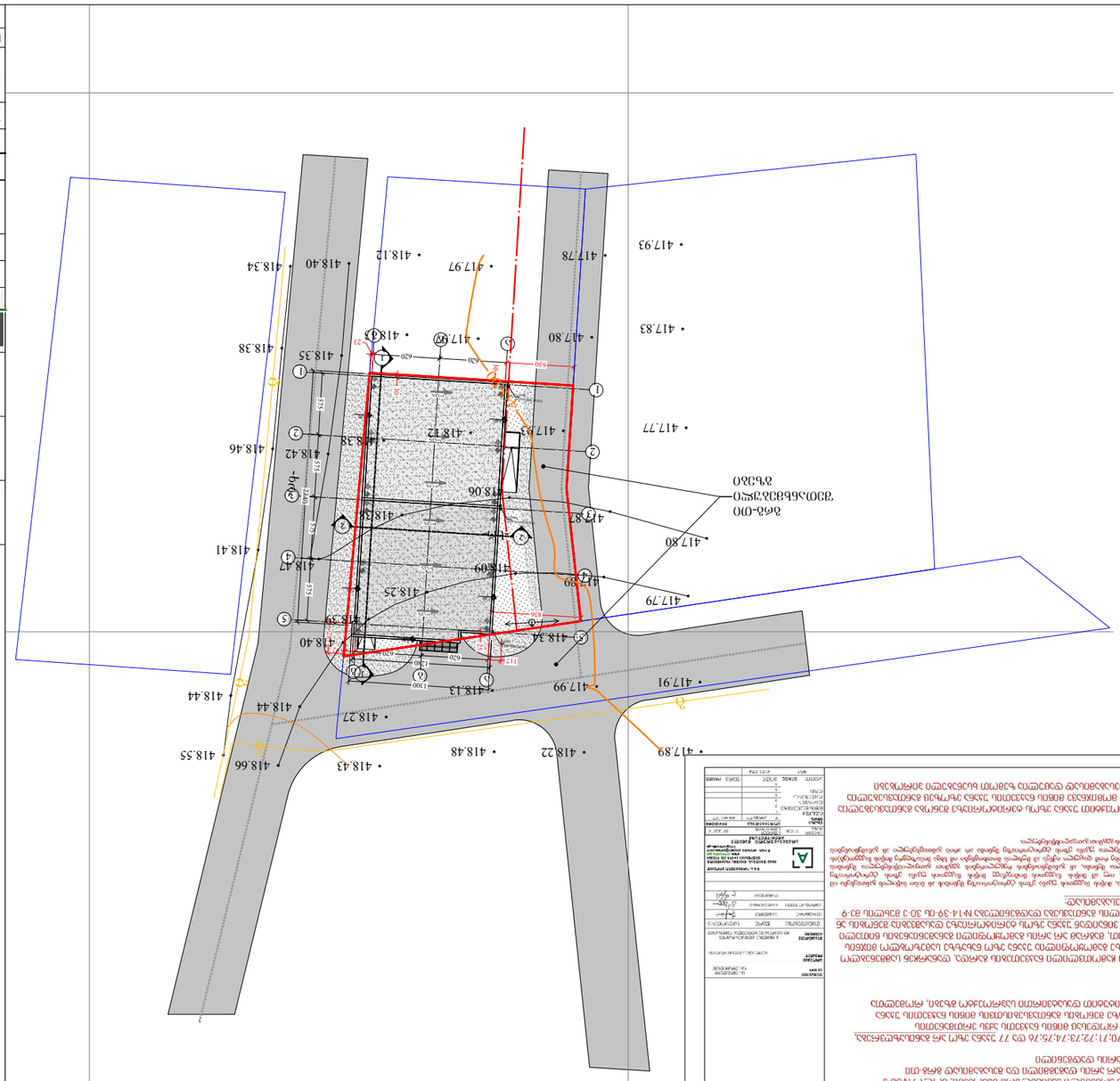

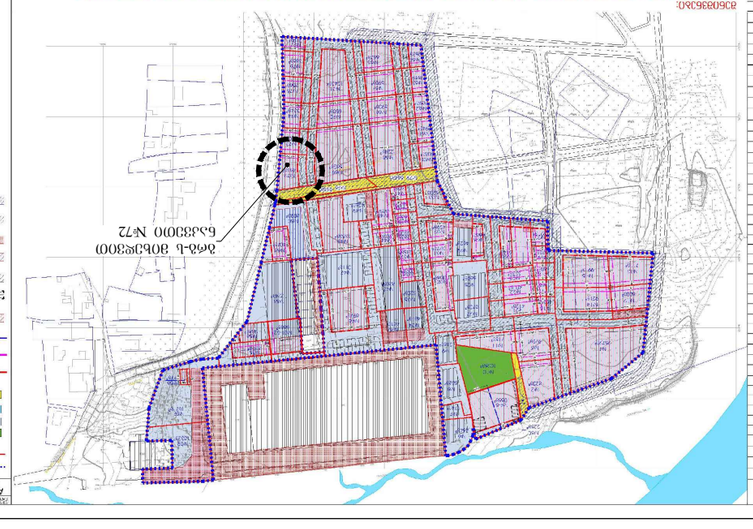

80	—	—	—	Подземный газопровод среднего давления			
79	—	—	—	Подземный газопровод среднего давления			
78	—	—	—	Подземный газопровод среднего давления			
77	—	—	—	Подземный газопровод среднего давления			
76	Дерево	Тополь	1				
75	Дерево	Тополь	1				
74	Дерево	Тополь	1				
73	Дерево	Тополь	1				
72	Дерево	Тополь	1				
71	Дерево	Тополь	1				
70	Дерево	Тополь	1				
69	Дерево	Тополь	1				
68	Дерево	Тополь	1				
67	Дерево	Тополь	1				
66	Дерево	Тополь	1				
65	Дерево	Тополь	1				
64	Дерево	Тополь	1				
63	Дерево	Тополь	1				
62	Дерево	Тополь	1				
61	Дерево	Тополь	1				
60	Дерево	Тополь	1				
59	—	—	—	Подземный газопровод среднего давления			
58	Дерево	Тополь	1				
57	—	—	—	Подземный газопровод среднего давления			
56	Дерево	Тополь	1				
55	Дерево	Тополь	1				
54	Дерево	Тополь	1				
53	—	—	—	Подземный газопровод среднего давления			
52-54	Дерево	Тополь	2				
51	Дерево	Тополь	1				
50	—	—	—	Подземный газопровод среднего давления			
49	Дерево	Тополь	1				
48	—	—	—	Подземный газопровод среднего давления			
47	—	—	—	Подземный газопровод среднего давления			
46	Дерево	Тополь	1				
45	—	—	—	Подземный газопровод среднего давления			
44	Дерево	Тополь	1				
43	—	—	—	Подземный газопровод среднего давления			
42	Дерево	Тополь	1				
41	Дерево	Тополь	1				
40	Дерево	Тополь	1				
39	Дерево	Тополь	1				
38	Дерево	Тополь	1				
37	Дерево	Тополь	1				
36	Дерево	Тополь	1				
35	Дерево	Тополь	1				
34	Дерево	Тополь	1				
33	Дерево	Тополь	1				
32	Дерево	Тополь	1				
31	Дерево	Тополь	1				
30	Дерево	Тополь	1				
29	—	—	—	Подземный газопровод среднего давления			
28	—	—	—	Подземный газопровод среднего давления			
27	—	—	—	Подземный газопровод среднего давления			
26	Дерево	Тополь	1				
25	Дерево	Тополь	1				
24	Дерево	Тополь	1				
23	Дерево	Тополь	1				
22	Дерево	Тополь	1				
21	Дерево	Тополь	1				
20	Дерево	Тополь	1				
19	Дерево	Тополь	1				
18	Дерево	Тополь	1				
17	Дерево	Тополь	1				
16	Дерево	Тополь	1				
15	Дерево	Тополь	1				
14	Дерево	Тополь	1				
13	Дерево	Тополь	1				
12	Дерево	Тополь	1				
11	Дерево	Тополь	1				
10	Дерево	Тополь	1				
9	—	—	—	Подземный газопровод среднего давления			
8	Дерево	Тополь	1				
7	Дерево	Тополь	1				
6	—	—	—	Подземный газопровод среднего давления			
4-5	Дерево	Тополь	2				
3	Дерево	Тополь	1				
2	Дерево	Тополь	1				
1	Дерево	Тополь	1				

1. საკადასტრო ნახ. 6,7,8,9,27,28,29,34,35,42,43,47,49,52 და 53 ფართობებზე საკადასტრო ორგანიზაციის მიერ საკადასტრო ნახაზის შედგენის დროს დაფიქსირებული ცვლილებების გამო, ნახაზის ზოგიერთ ფართობებზე ნაკვეთების ფართობები და საზღვრების სიგრძეები არ ემთხვევა ნახაზზე მითითებულ მონაცემებს.

2. საკადასტრო ნახ. №1-2,3,4,5,11,33,46,48,58,60,61,62,63,64,65,66,67,68,69,70,71,72,73,74,75,76 და 77 ფართობებზე საკადასტრო ორგანიზაციის მიერ საკადასტრო ნახაზის შედგენის დროს დაფიქსირებული ცვლილებების გამო, ნახაზზე მითითებული ნაკვეთების ფართობები და საზღვრების სიგრძეები არ ემთხვევა ფაქტობრივ მონაცემებს.

3. ზოგიერთი ნაკვეთის ფართობის ცვლილება გამოწვეულია ნაკვეთების საზღვრების დაზუსტებით, ნაკვეთების საზღვრების ნაწილობრივ გადაადგილებით, ნაკვეთების ფართობების დაზუსტებით, ნაკვეთების ფართობების ნაწილობრივ ცვლილებით, ნაკვეთების საზღვრების ნაწილობრივ ცვლილებით, ნაკვეთების საზღვრების ნაწილობრივ გადაადგილებით, ნაკვეთების საზღვრების დაზუსტ