# ტ ე ქ ნ ი კ უ რ - ე კ ო ნ ო მ ი კ უ რ ი  მ ა ჩ ვ ე ნ ე ბ ლ ე ბ ი

მიწის ნაკვეთის ფართობი . . . . . 404 მ²

განაშენიანების ფართობი . . . . . 191,1 მ²

---

განაშენიანების კოეფიციენტის საანგარიშო ფართობი 191,1 მ²
კ1 =(191,1:404)= კ1=05

განაშენიანების ინტენსივობის კოეფიციენტის საანგარიშო ფართობი 1143,5 მ²
კ2 =(1143,5:404)= კ2=2.8

გამწვანების კოეფიციენტის საანგარიშო ფართობი 65,0 მ²
კ3 =(65,0:404)= კ2=0.2

---

საერთო ფართობი . . . . . 1341,5 მ²

მათ შორის:

საცხოვრებელი ფართობი . . . . . 869,7 მ²

საზაფხულო ფართობი . . . . . 98,2 მ²

კიბის უჯრედისა და სადარბაზოს ფართობი . . . . . 73,5 მ²

ავტოსადგომის ფართობი . . . . . 300,1 მ²

---

სამშენებლო მოცულობა . . . . . 4800 მ³

მათ შორის:

0.00 ნიშნულს ზევით . . . . . 3850 მ³

0.00 ნიშნულს ქვევით . . . . . 950 მ³

შენობა-ნაგებობის კონსტრუქციული სიმაღლე . . . 21,7 მ.

0.00 ნიშნულს ზევით . . . . . 18,9 მ.

0.00 ნიშნულს ქვევით . . . . . 2,8 მ.

| თანამდებობა | გვარი | ხელმოწერა | ქ. ობილისი, ჭუჩა ჭანტურიას №12 საკ. კოდი (01.15.04.008.029) | | | |
|---|---|---|---|---|---|---|
| დირექტორი | ნ.მგალობლიშვილი | | | | | |
| არქიტექტორი | გ. ჩიხლაძე | | | | | |
| შეასრულა | გ. ჩიხლაძე | | სტადია | ნახაზი | ნახ. რაოდ. | 2015 |
| | | | არქ. პრ. | | | |

ქალაქ თბილისის მუნიციპალიტეტის მერია
ზედამხედველობის საქალაქო სამსახური

წერილის ნომერი: **17-0117325718**

თარიღი: **21.11.2017**

**ადრესატი:**
შალვა აბრამიშვილი
პირადი ნომერი: 01005004440
მისამართი: ნინუას ქ.#3

ბატონო შალვა,

სამსახურში შემოსული თქვენი N19/0117319825-17 განცხადების პასუხად გეგზავნებათ მოთხოვნილი დოკუმენტაცია.

დანართი: 1 ფურცელი

პატივისცემით,

ზედამხედველობის საქალაქო სამსახური -
სამსახურის უფროსის მოადგილე

გიორგი გეჯაძე

ქალაქ თბილისის მუნიციპალიტეტის
მერიის
ზედამხედველობის საქალაქო სამსახური

№19/0117319825-17

"21" 11 2017 წ.

ბატონო შალვა,

ქ. თბილისის მუნიციპალიტეტის მერიის ზედამხედველობის საქალაქო სამსახურში შემოსული თქვენი N19/0117319825-17 15.11.2017წ. განცხადების პასუხად გაცნობებთ, რომ წარმოდგენილი ნახაზები შეესაბამება ქ. თბილისში, (სექტორი-მთაწმინდა), ჭანტურიას ქ. N12-ში/ჭანტურიას ქ. N12-ის მიმდებარედ (საკ. კოდი N01.15.04.008.029) მდებარე ობიექტზე (მრავალბინიანი საცხოვრებელი სახლი) არსებულ მდგომარეობას.

დანართი: 7 ფურცელი.

პატივისცემით,

სამსახურის უფროსის მოადგილე გიორგი გეჯაძე

ქ. თბილისი 0160, ჟ. შარტავას ქუჩა №7, ტელ.: (+995 32) 2 378 501, 2 378 396

პარკინგის გეგმა
(გეგმა -2.80 ნიშნულზე)
მ 1:100

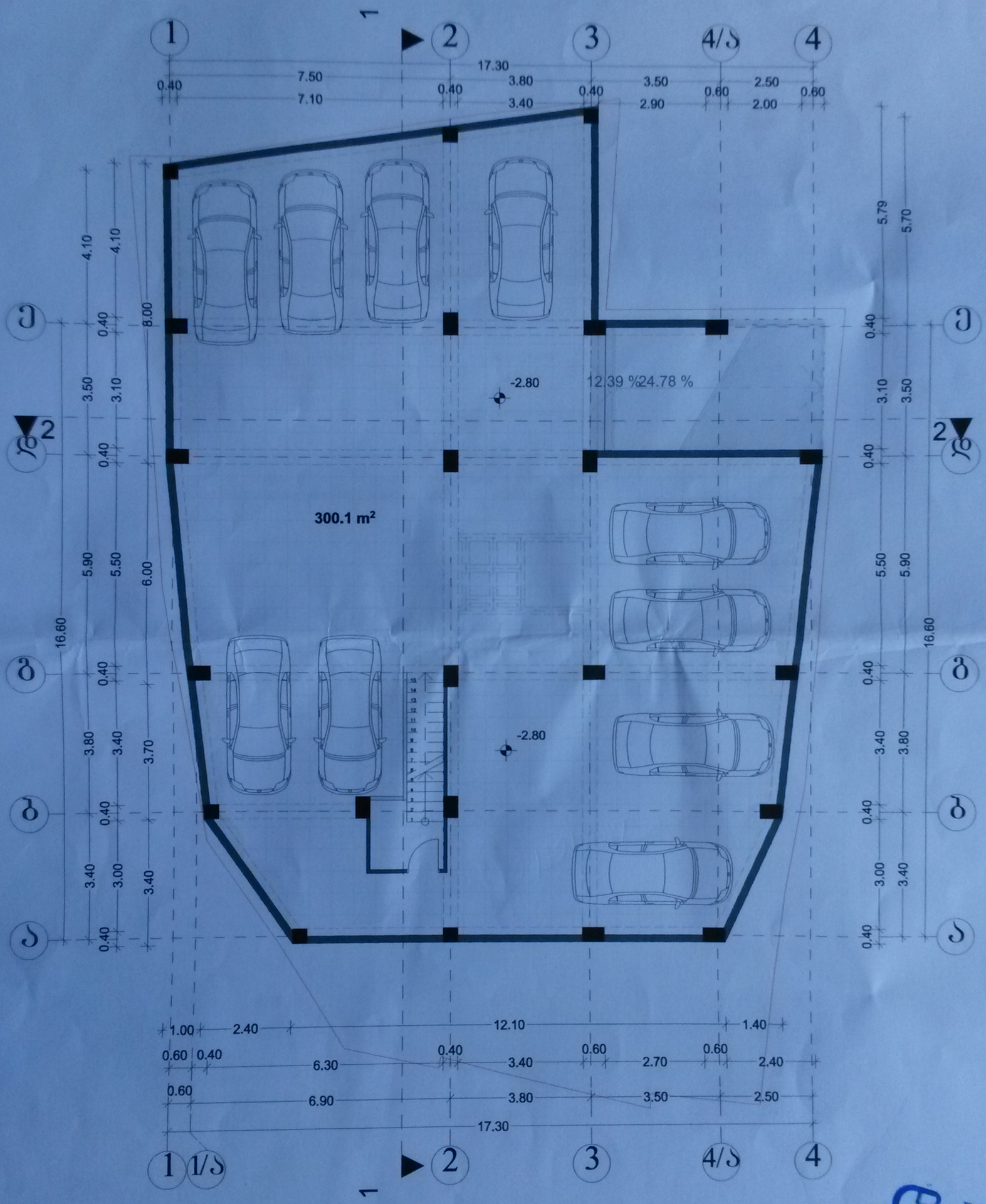


| თანამდებობა | გვარი | ხელმოწერა |
|---|---|---|
| დირექტორი | ნ.მგალობლიშვილი | |
| არქიტექტორი | მ. ჩიხლაძე | |
| შემსრულა | მ. ჩიხლაძე | |

ქ. თბილისი, ჭოხა ბაბატაძის №12
ნას. კოდი (01.15.04.008.029)

პარკინგის გეგმა
(გეგმა -2.80 ნიშნულზე)
მ 1:100

| სტადია | ნახაზი | ნახ. რაოდ. |
|---|---|---|
| პრ. პრ. | | |

2015

I სართულის გეგმა
(გეგმა 0.00 ნიშნულზე)
მ 1:100

საერთო ოთახი
41.6 m²
137.0 m²

სამზარეულო
14.9 m²

WC
5.2 m²

ჰოლი
15.6 m²

საძილე
21.9 m²

საძილე
17.6 m²

2.9 m²

საძილე
16.4 m²

8.7 m²

8.0 m²

±0.00

-2,80

-0,10

17.30

17.90

11.30

6.30

4.15

3.40

16.35

17.40

საპროექტო სამგზავრო დონე

არსებული სამგზავრო დონე

მიშენება

| | | |
|---|---|---|
| თანამდებობა | გვარი | ხელმოწერა |
| დირექტორი | ნ.მგალობლიშვილი | |
| არქიტექტორი | გ. ჩიხლაძე | |
| შემსრულა | გ. ჩიხლაძე | |

ქ. თბილისი, ფეშა ბანქოშვილის №12
ს/კ. ჰოლი (01.15.04.008.029)

I სართულის გეგმა
(გეგმა 0.00 ნიშნულზე)
მ 1:100

| სტადია | ნახაზი | ნახ. ოდენ. |
|---|---|---|
| პროქ. პრ. | | |

2015

II სართულის გეგმა
(გეგმა 3.30 ნიშნულზე)
მ 1:100

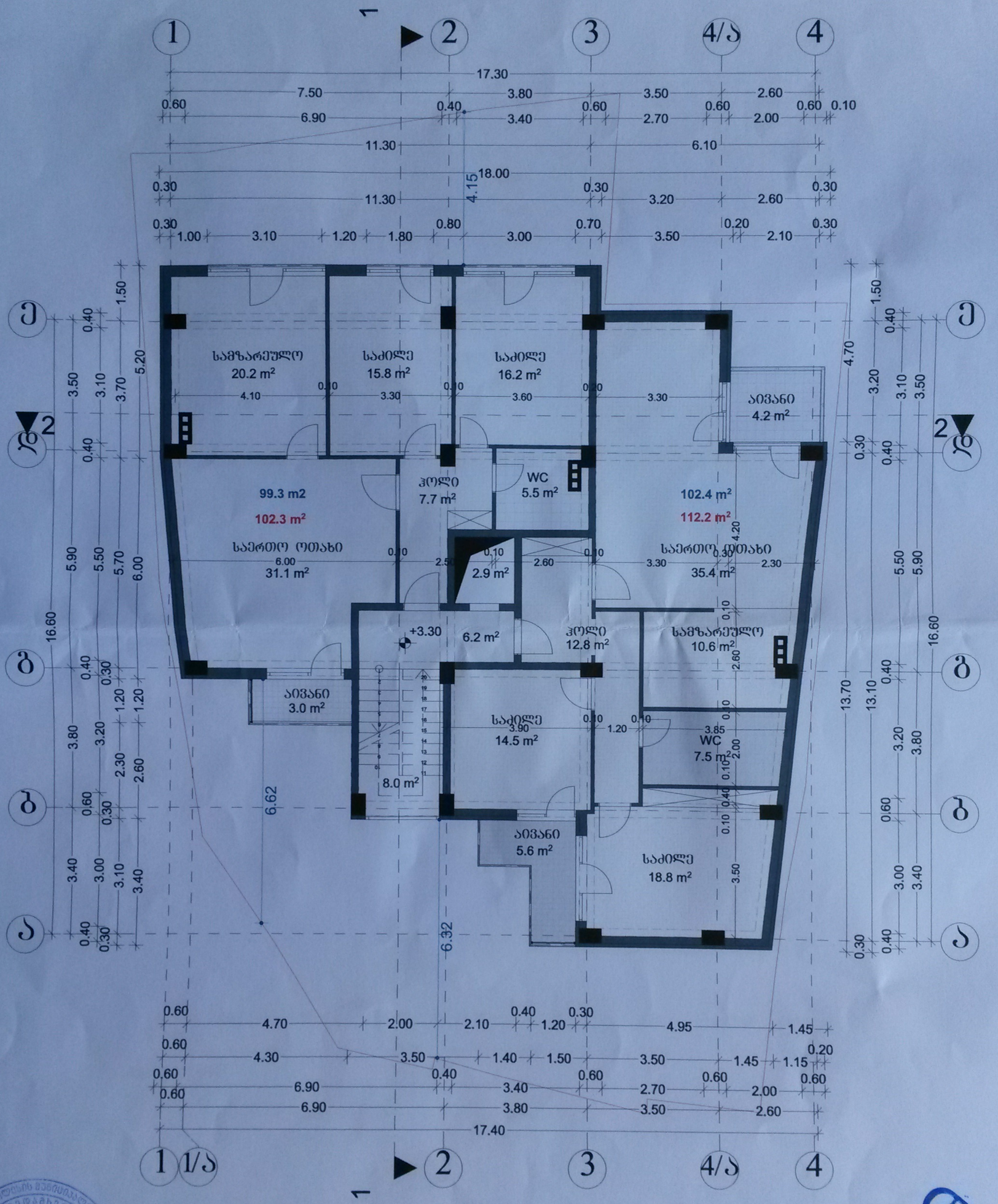


| | | | | |
|---|---|---|---|---|
| თანამდებობა | გვარი | ხელმოწერა | ქ. თბილისი, ჭოხა განტურიას №12<br>ხაქ. კოდი (01.15.04.008.029) | |
| დირექტორი | ნ.მშვალობიშვილი | | II სართულის გეგმა<br>(გეგმა 3.30 ნიშნულზე)<br>მ 1:100 | |
| არქიტექტორი | მ. ჩიხლაძე | | | |
| შემსრულა | მ. ჩიხლაძე | | | |
| | | | ხტალია / ნახაზი / ნახ. რაოდ. | 2015 |
| | | | არქ. პრ. | |

III სართულის გეგმა
(გეგმა 6.60 ნიშნულზე)
მ 1:100

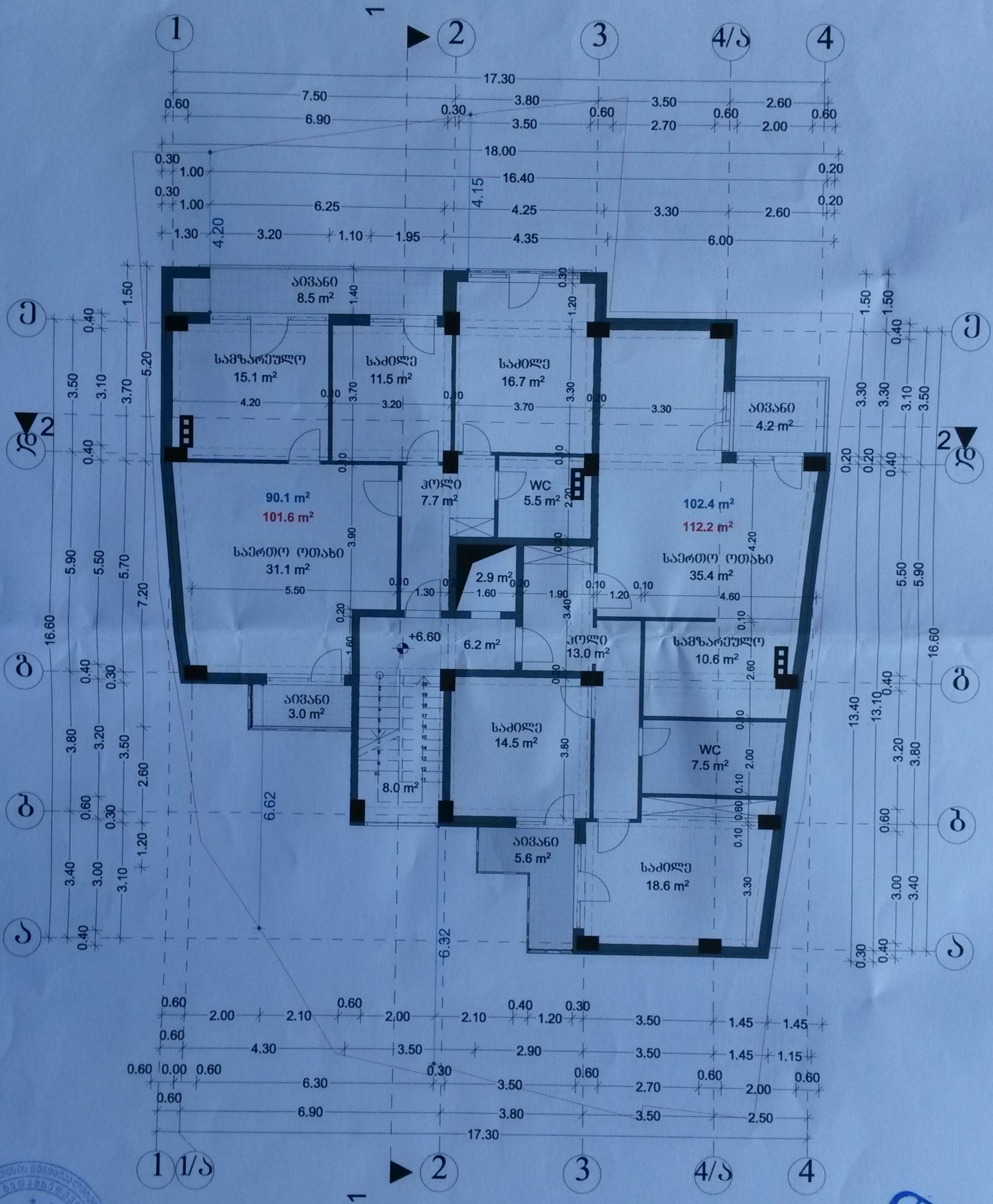


| | | | | | |
|---|---|---|---|---|---|
| თანამდებობა | ბქარი | ხელმოწერა | ქ. თბილისი, ჭუბა ბანტარეას №12 ს/კ. კოდი (01.15.04.008.029) | | |
| დირექტორი | ნ.მგალობლიშვილი | | III სართულის გეგმა (გეგმა 6.60 ნიშნულზე) მ 1:100 | | |
| არქიტექტორი | ბ. ჩიხლაძე | | | | |
| შესრულა | ბ. ჩიხლაძე | | | | |
| | | | ხტაღია | ნახაზი | ნახ. რაოდ. |
| | | | არქ. პრ. | | |

DESIGN CENTER
2015

# IV სართულის გეგმა
(გეგმა 9.90 ნიშნულზე)
მ 1:100

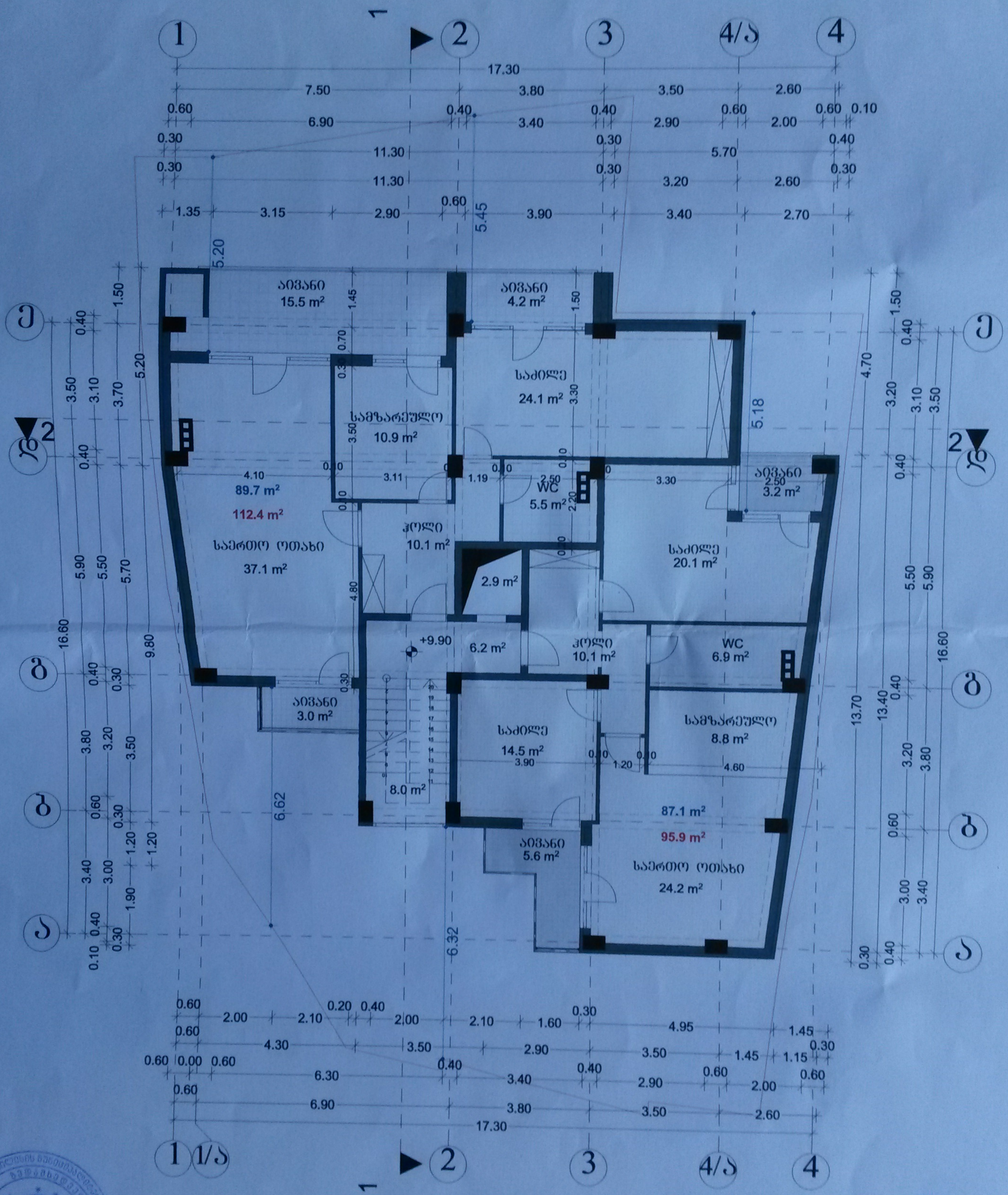


| | | | |
|---|---|---|---|
| თანამონაწილე | ბინათ | ხელმოწერა | ქ. თბილისი, ძველი თბილისის №12 ხაზ. კრების (01.15.04.008.029) |
| ლიანდაგიანი | ნ.ბაბალიანი/ნ.ბიჭიკაშვილი | | IV სართულის გეგმა (გეგმა 9.90 ნიშნულზე) მ 1:100 |
| არქიტექტორი | ბ. ჩიჩილაძე | | |
| შესრულება | ბ. ჩიჩილაძე | | სტადია / ნახაზი / ნახ. რაოდ. |
| | | | არქ. პრ. |

DESIGN CENTER

2015

V სართულის გეგმა
(გეგმა 13.20 ნიშნულზე)
მ 1:100

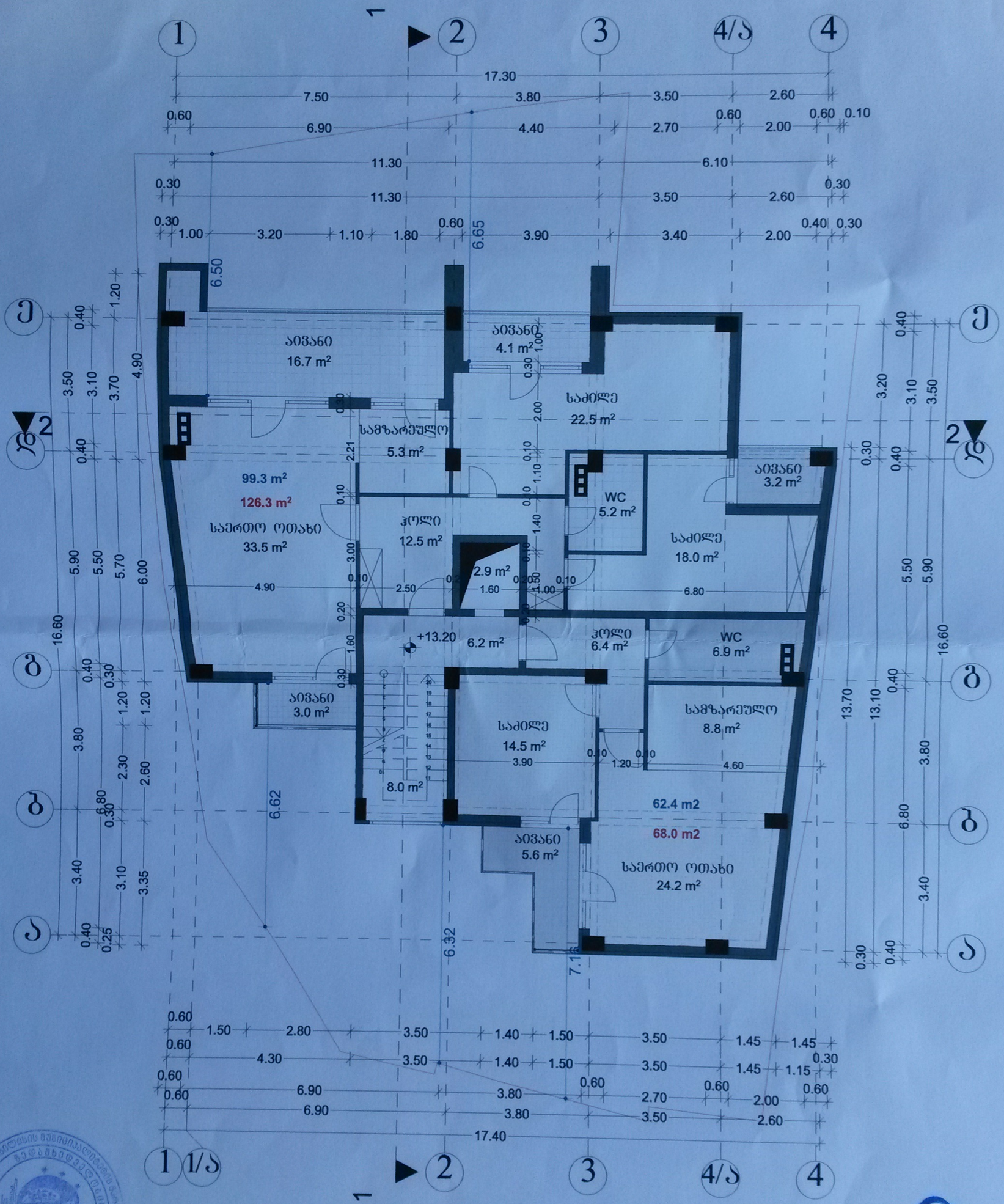


| თანამდებობა | გვარი | ხელმოწერა |
|---|---|---|
| დირექტორი | ნ.მგალობლიშვილი | |
| არქიტექტორი | ბ. ჩიხლაძე | |
| შემსრულა | ბ. ჩიხლაძე | |

ქ. თბილისი, ჭუბა ჭანტარიას №12
ს/კ. კოდი (01.15.04.008.029)

V სართულის გეგმა
(გეგმა 13.20 ნიშნულზე)
მ 1:100

| სტადია | ნახაზი | ნახ. რაოდ. |
|---|---|---|
| პროქ. პრ. | | |

2015

სახურავის გეგმა
(გეგმა 16.50 ნიშნულზე)
მ 1:100

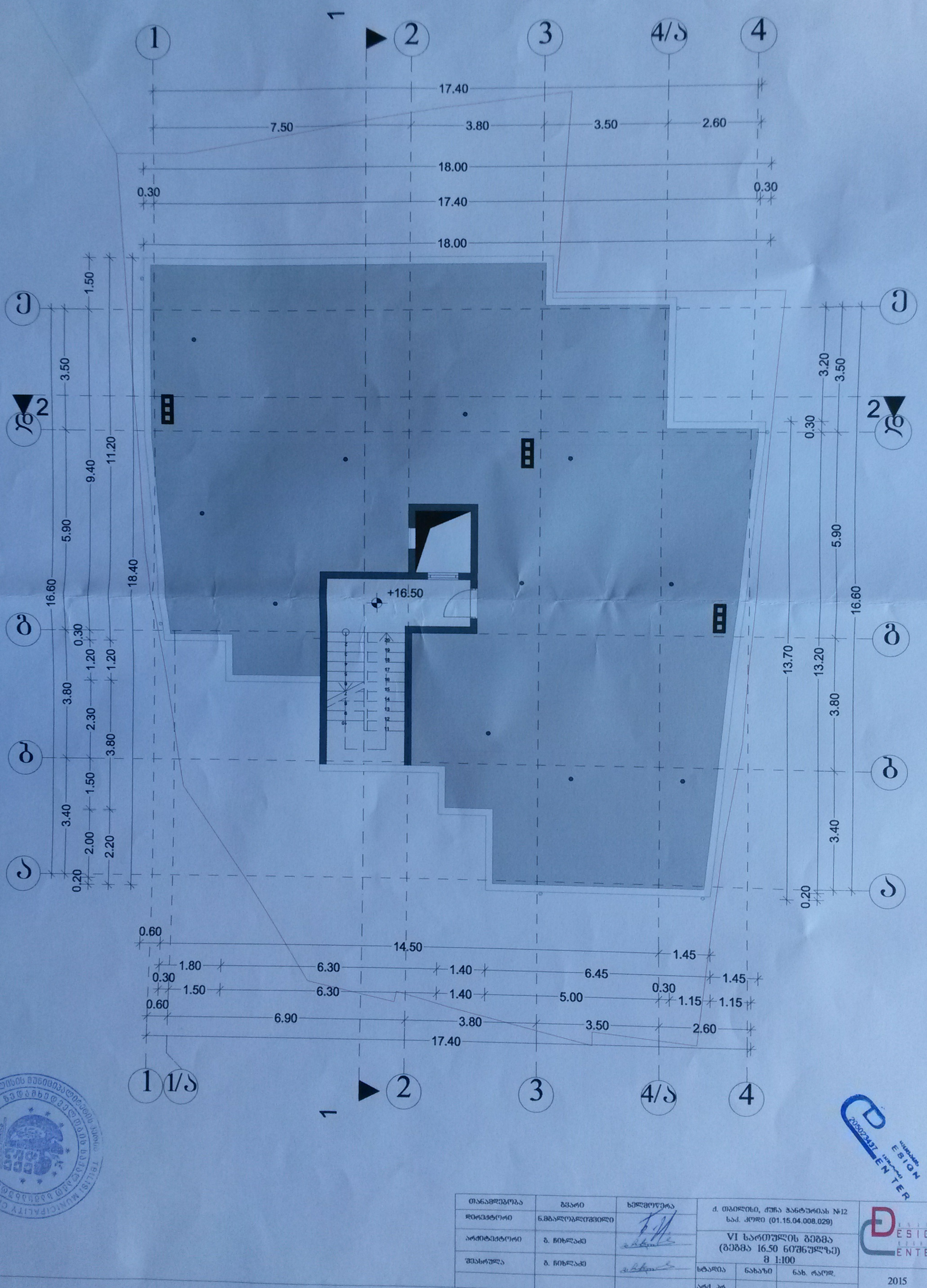


| | | | | | |
|---|---|---|---|---|---|
| თანამდებობა | გვარი | ხელმოწერა | ქ. თბილისი, ძუძა პანტურიას №12<br>სააქ. კოდი (01.15.04.008.029) | | |
| დირექტორი | ნ.მგალობლიშვილი | | VI სართულის გეგმა<br>(გეგმა 16.50 ნიშნულზე)<br>მ 1:100 | | |
| არქიტექტორი | ბ. ჩიხლაძე | | | | |
| შემსრულა | ბ. ჩიხლაძე | | სტადია | ნახაზი | ნახ. რაოდ. |
| | | | არქ. პრ. | | 2015 |