ფოტომონტაჟი



საჯარო რეესტრის ეროვნული სააგენტო

საკადასტრო გეგმა

მიწის ნაკვეთის საკადასტრო კოდი: *01.13.06.010.020*
განცხადების რეგისტრაციის ნომერი: 882014669468
მიწის ნაკვეთის ფართობი: *2167* კვ.მ.
დანიშნულება: *არასასოფლო-სამეურნეო*
მომზადების თარიღი 15.12.14

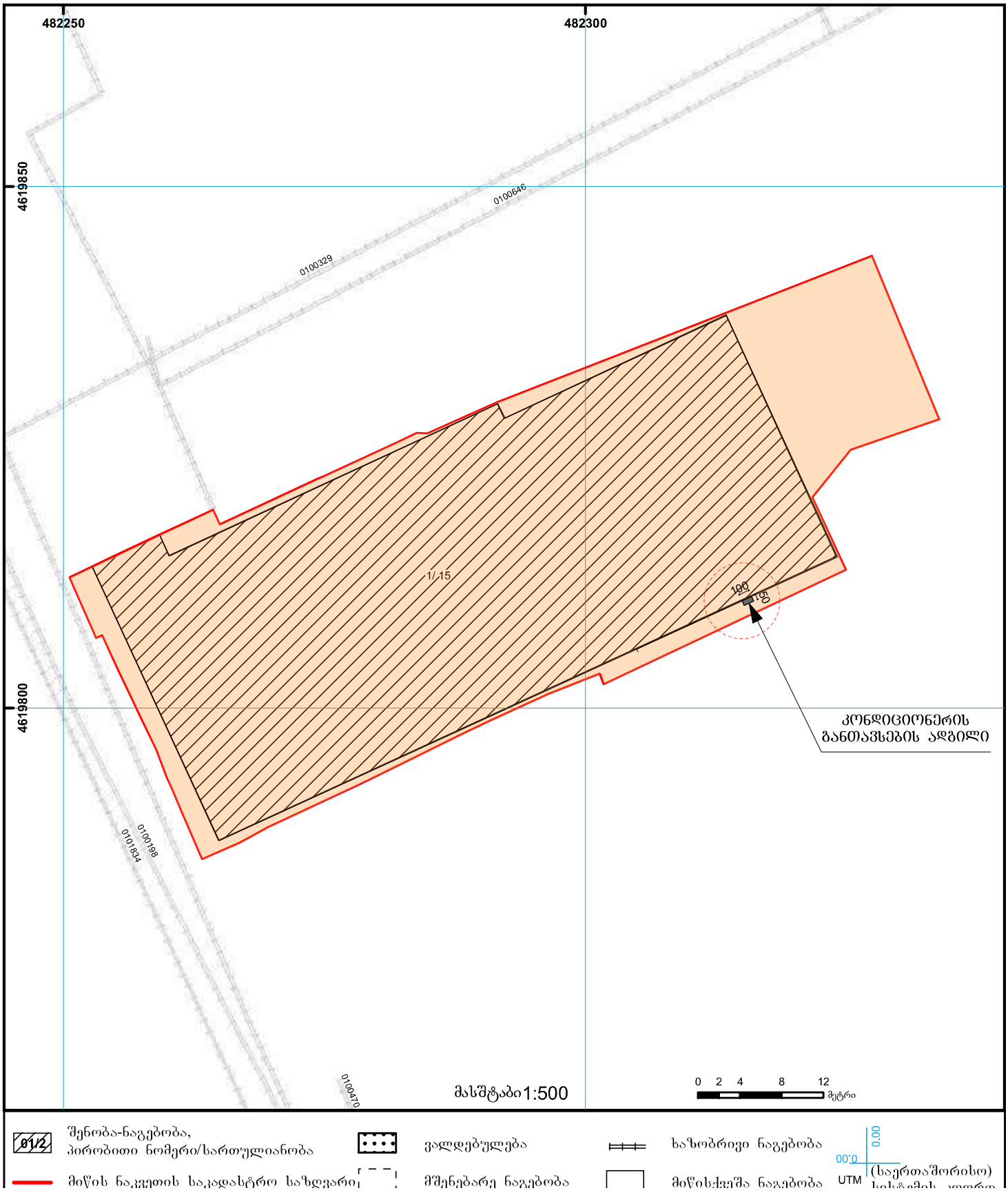

ფასადი 17-5 მ. 1-250

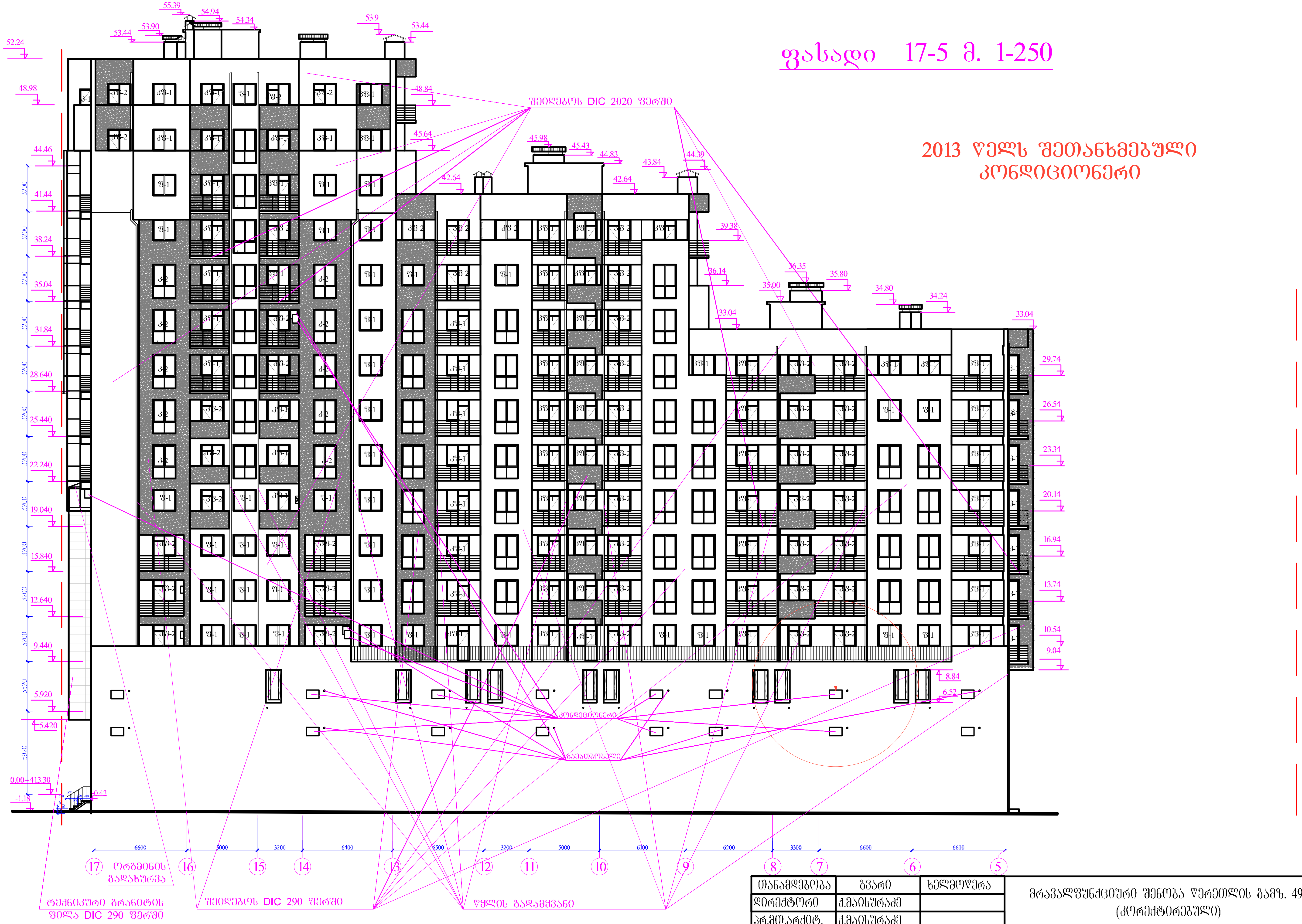

თანამდებობა	გვარი	ხელმოწერა
დირექტორი	ქ.მაისურაძე	
პრ.მთ.არქიტ.	ქ.მაისურაძე	
პრ.მთ.ინჟინერი	ვ.ციტაიშვილი	
დაამუშავა	ზ.თინიკაშვილი	
შეამოწმა	ნ.ქორჩლაძე	

მრავალფუნქციური შენობა წერეთლის გამზ. 49 / 51
(კორექტირებული)

ფასადი 17-5
მ 1 : 250

მოდულიონი
MODULIONI
LTD

სტადია	ფურც.	ფურც-ბი	დაკვ.
მ.დ.	32	33	03-12

ფასადი 17-5 მ. 1-250

საპროექტო კონდიციონერი 60X90

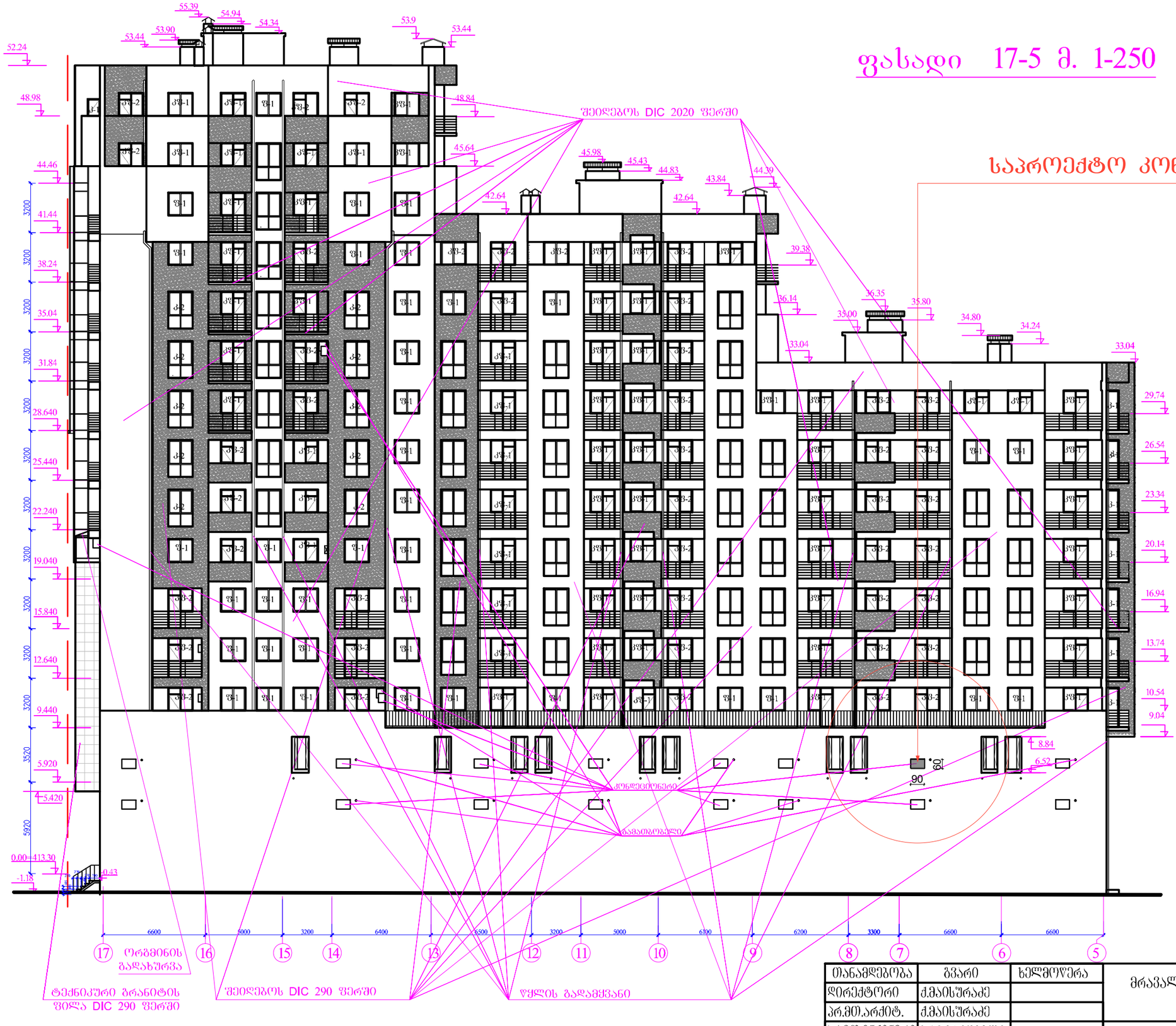

თანამდებობა	გვარი	ხელმოწერა	მრავალფუნქციური შენობა ვერეთლის გამზ. 49 / 51 (კორექტირებული)
დირექტორი	ქ.მაისურაძე		
არ.მთ.არქიტ.	ქ.მაისურაძე		
არ.მთ.ინჟინერი	ვ.ციტაიშვილი		ფასადი 17-5 მ 1 : 250
დაამუშავა	ბ.თინიკაშვილი		მოდულიონი MODULIONI
შეამოწმა	ნ.ქოჩლაძე		

სტადია	ფურც.	ფურც-ბი	დაკვ.
მდ	32	33	03-12