სამსახურის უფროსი

საქართველო

ქ.თბილისის მერია

სსიპ. ქ. თბილისის არქიტექტურის სამსახური

სიტუაციური გეგმა

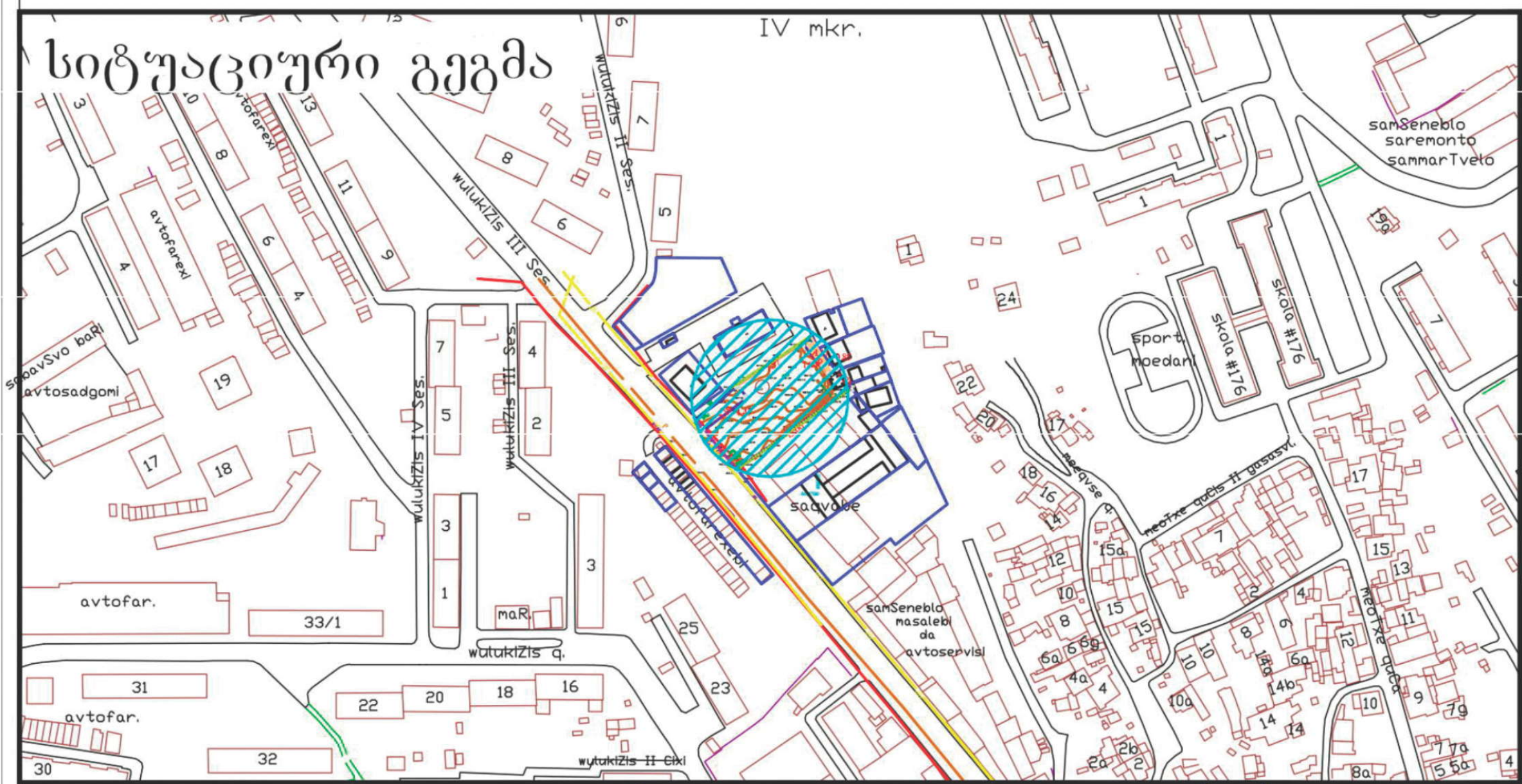

განყოფილ. უფროსი	
მთავარი სპეც.ტი	

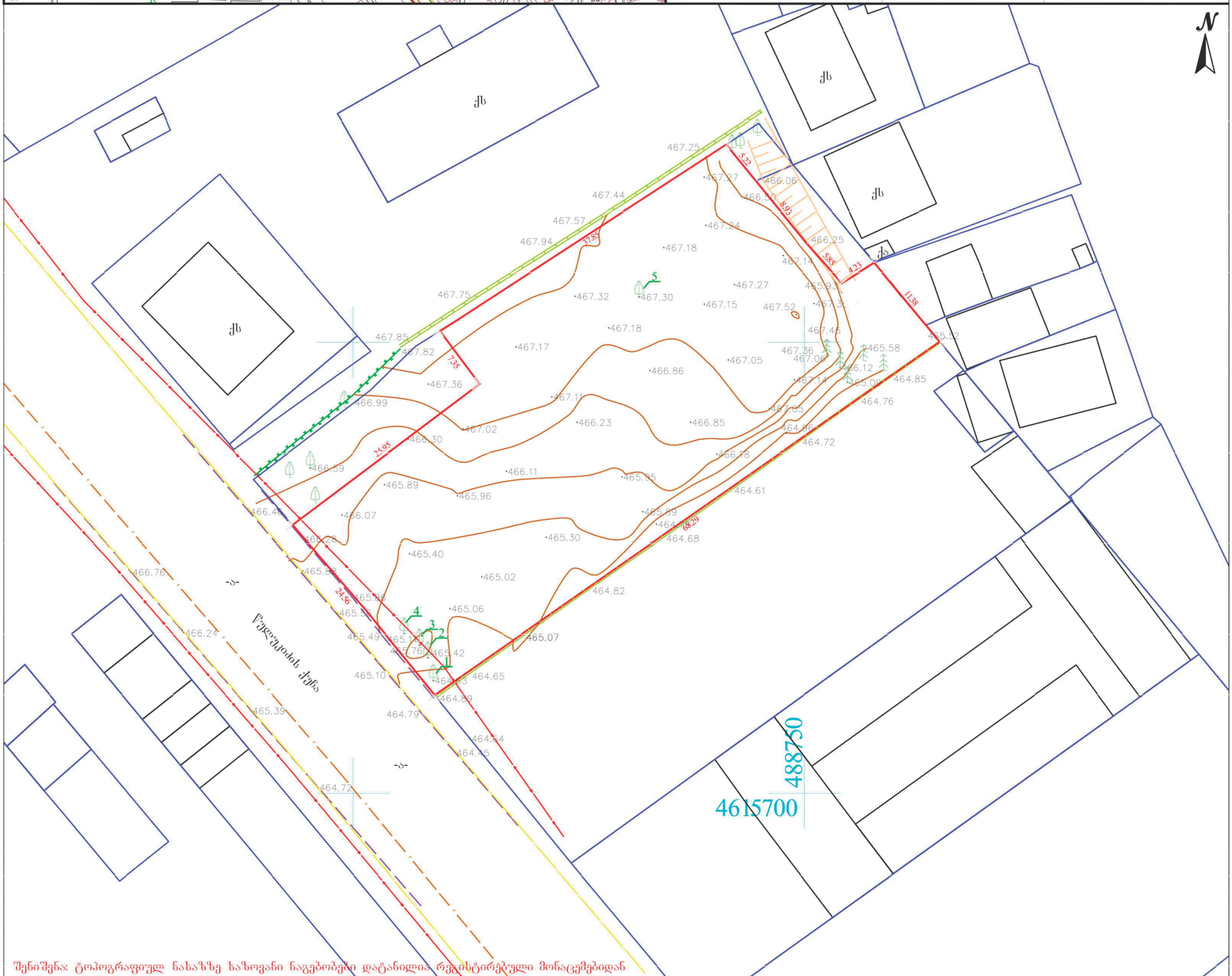

შენიშვნა: ტოპოგრაფიულ ნახაზზე ხაზოვანი ნაგებობები დატანილია რეგისტრირებული მონაცემებიდან

პირობითი აღნიშვნები	შენიშვნა: მიწის სამუშაოები შეათანხმეთ შესაბამის კომუნიკაციის წარმომადგენლებთან			
მიწისქვეშა კომუნიკაციები	ნაკვეთის საზღვარი	ბუჩქი	ცოცხალი ღობე	ღობე
	შენობა	გაზონი	ხეების რიგი	ბორდიური
კანალიზაცია	არკა	სამეთვალყურეო ჭები	ტრანსფორმატორი	ბეტონი
დენის კაბელი	ფარდული	ძეგლი	რადიო ან ტელე ანძა	კედელი
	კიბე	შადრევანი	ლამპიონები	საყრდენი კედელი
გაზის მილი	ფოთლოვანი ხე	ონკანი	ელექტრო ბოძი	ბილიკი
	წიწვოვანი ხე	წყარო ან ჭა	რკინიგზა	გზის კონტური
წყლის მილი	ხეხილის ხე	ბენზინგასამართი სადგური	იზოჰიფსი	ფლატე
კავშირგაბმულობა	პალმა	მაღალი ძაბვის გადამცემი	მთავარი იზოჰიფსი	წყლის კონტური

პროექცია UTM 38N

საკოორდინატო სისტემა WGS 84

შპს „პრივატტექსერვისი"

ქ. თბილისი, დედაენის პარკის მიმდებარე ტერიტორია

Ltd "PRIVATTEKSERVISI"

მობ: +995 514-44-11-41.

E-mail: zviadiw@gmail.com

დირექტორი		ზ. წიკლაური
კომპ. უზრუნველყოფა		ზ. წიკლაური
აზომა		ლ. ჩიტაიშვილი
მისამართი	ქალაქი თბილისი, შანდორ პეტეფის №15, წულუკიძის №20, თბოსადგურის მიმდებარედ ს/კ. 01.17.10.005.088	
	მაშტაბი 1:500	05.10.2017

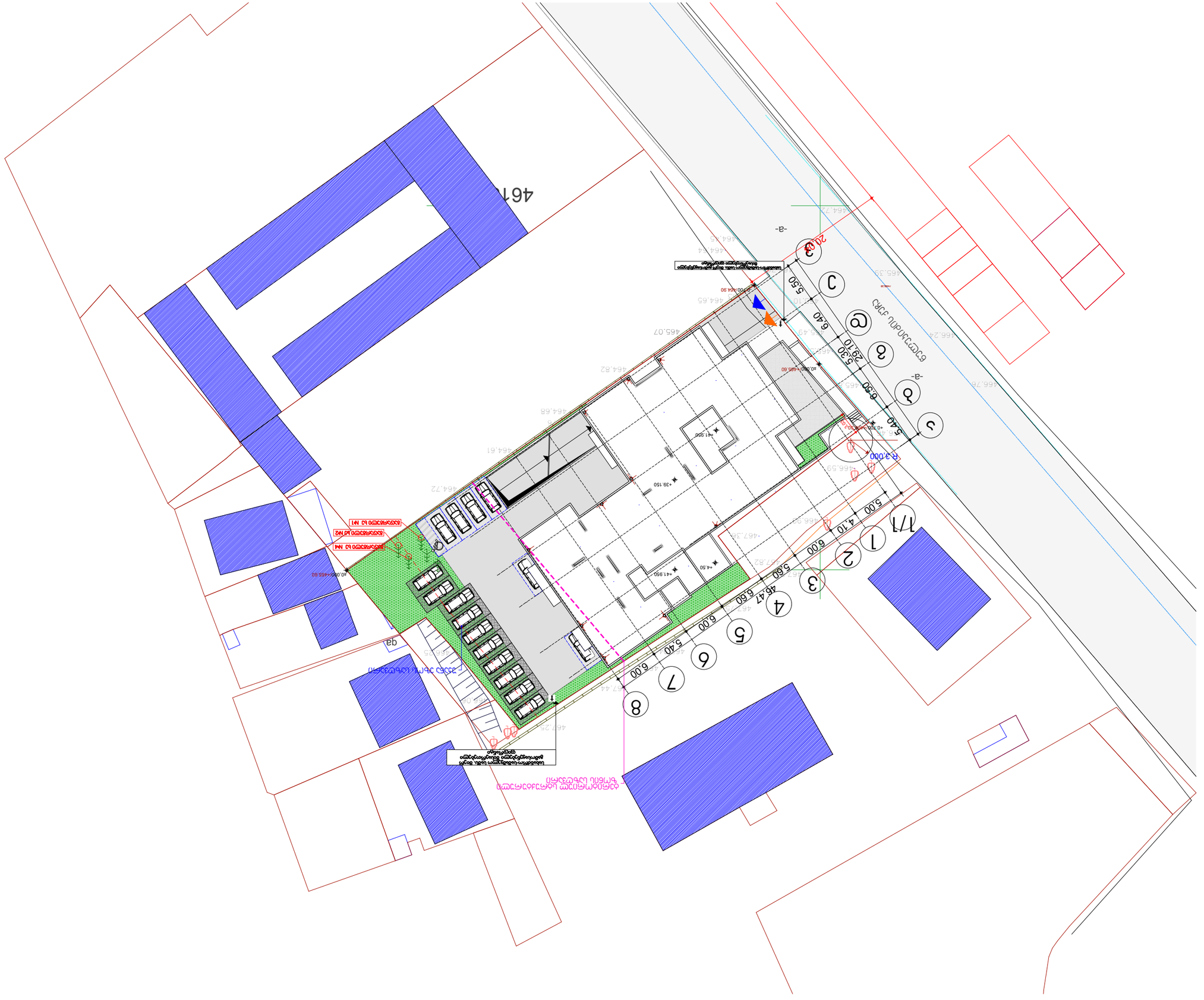
-a-
-a-
-a-

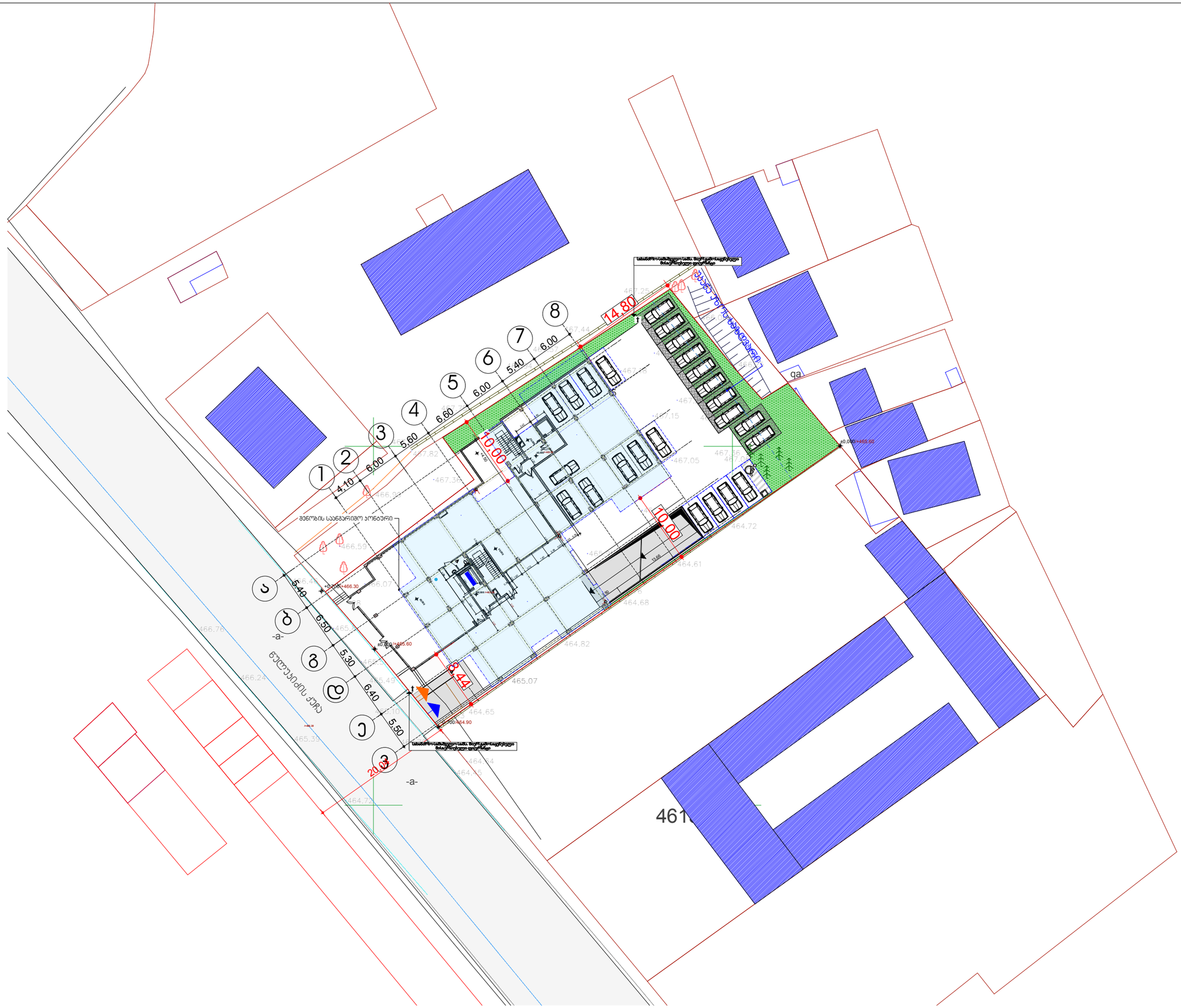
14.80
10.00
10.00
2.44
20.00
6.00
5.40
6.60
5.60
6.00
4.10
5.40
6.50
5.30
6.40
5.50
1
2
3
4
5
6
7
8
ა
ბ
გ
დ
ე
ვ
-a-
-a-
ზვინძის საანგარიშო პუნქტი
წულუკიძის ქუჩა
ქალაქის ცენტრალური ნაწილის მიმდინარეობა დაცვით
±0.00=466.30
±0.00=465.60
±0.00=464.90
±0.00=464.65
±0.00=464.72
±0.00=464.68
±0.00=464.61
±0.00=464.82
±0.00=465.07
±0.00=464.54
±0.00=464.55
±0.00=465.35
±0.00=466.24
±0.00=466.76
±0.00=466.45
±0.00=466.07
±0.00=465.91
±0.00=465.49
±0.00=465.10
±0.00=464.72
±0.00=464.72
±0.00=464.72