საქართველოს იუსტიციის სამინისტრო
საჯარო რეესტრის ეროვნული სააგენტო

საკადასტრო გეგმა

მიწის ნაკვეთის საკადასტრო კოდი: *01.72.14.040.418*
განცხადების რეგისტრაციის ნომერი: *82014483173*
მიწის ნაკვეთის ფართობი: *2151* კვ.მ.
დანიშნულება: *არასასოფლო-სამეურნეო*
მომზადების თარიღი 15.09.14

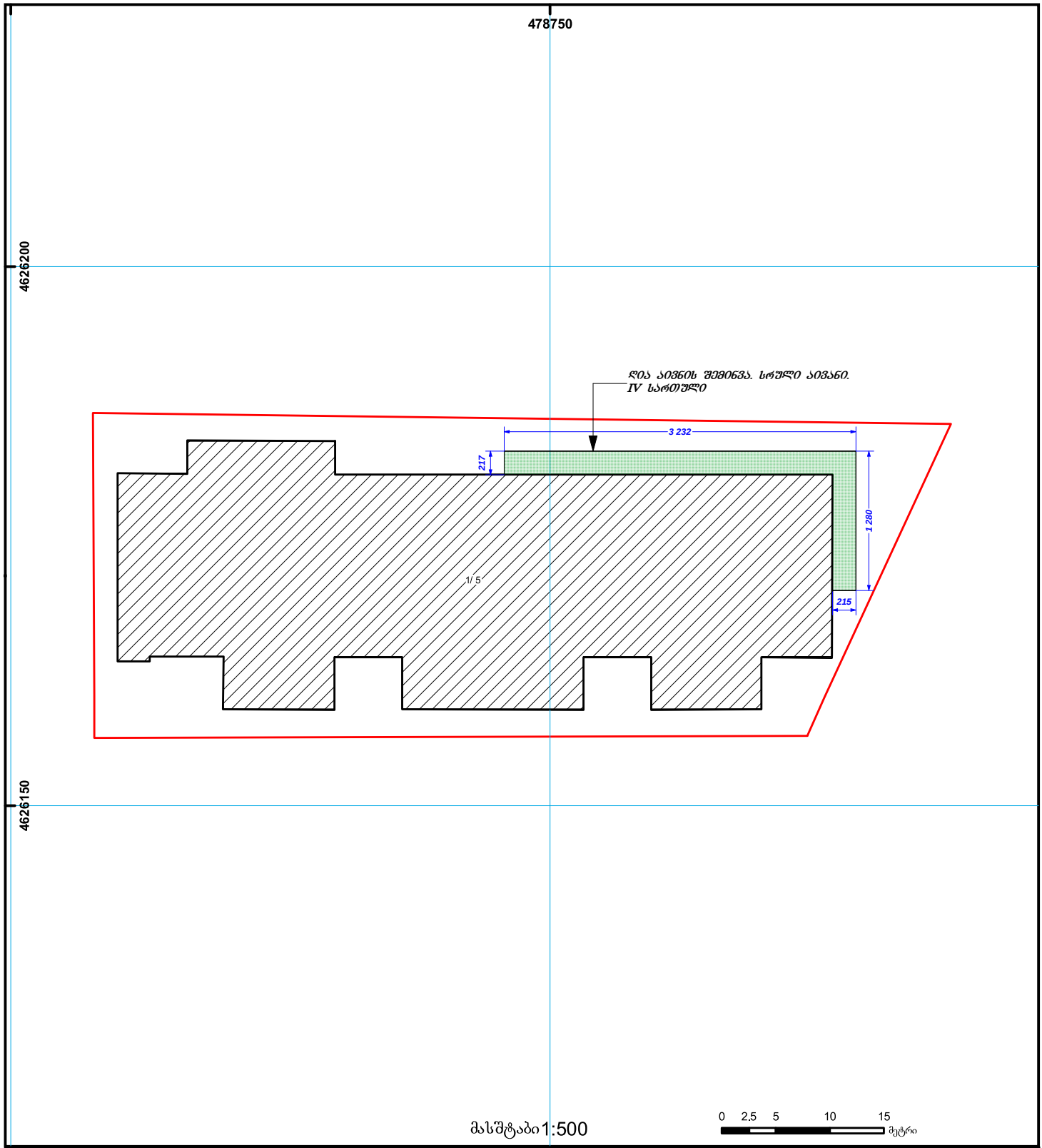

01/2 შენობა-ნაგებობა, პირობითი ნომერი/სართულიანობა
ვალდებულება
ხაზობრივი ნაგებობა
მიწის ნაკვეთის საკადასტრო საზღვარი
მშენებარე ნაგებობა
მიწისქვეშა ნაგებობა
UTM (საერთაშორისო) სისტემის კოორდ.

საჯარო რეესტრის ეროვნული სააგენტო თბილისი 0102 წმ. ნიკოლოზის/ნ. ჩხეიძის ქ. 2 ტელ.: (995 32) 91 04 27; ფაქსი: (995 32) 91 03 41
საჯარო რეესტრის ეროვნული სააგენტო თბილისი დ. აღმაშენებლის გამზ. 89/24 ტელ: (995 32) 94 13 65
www.napr.gov.ge

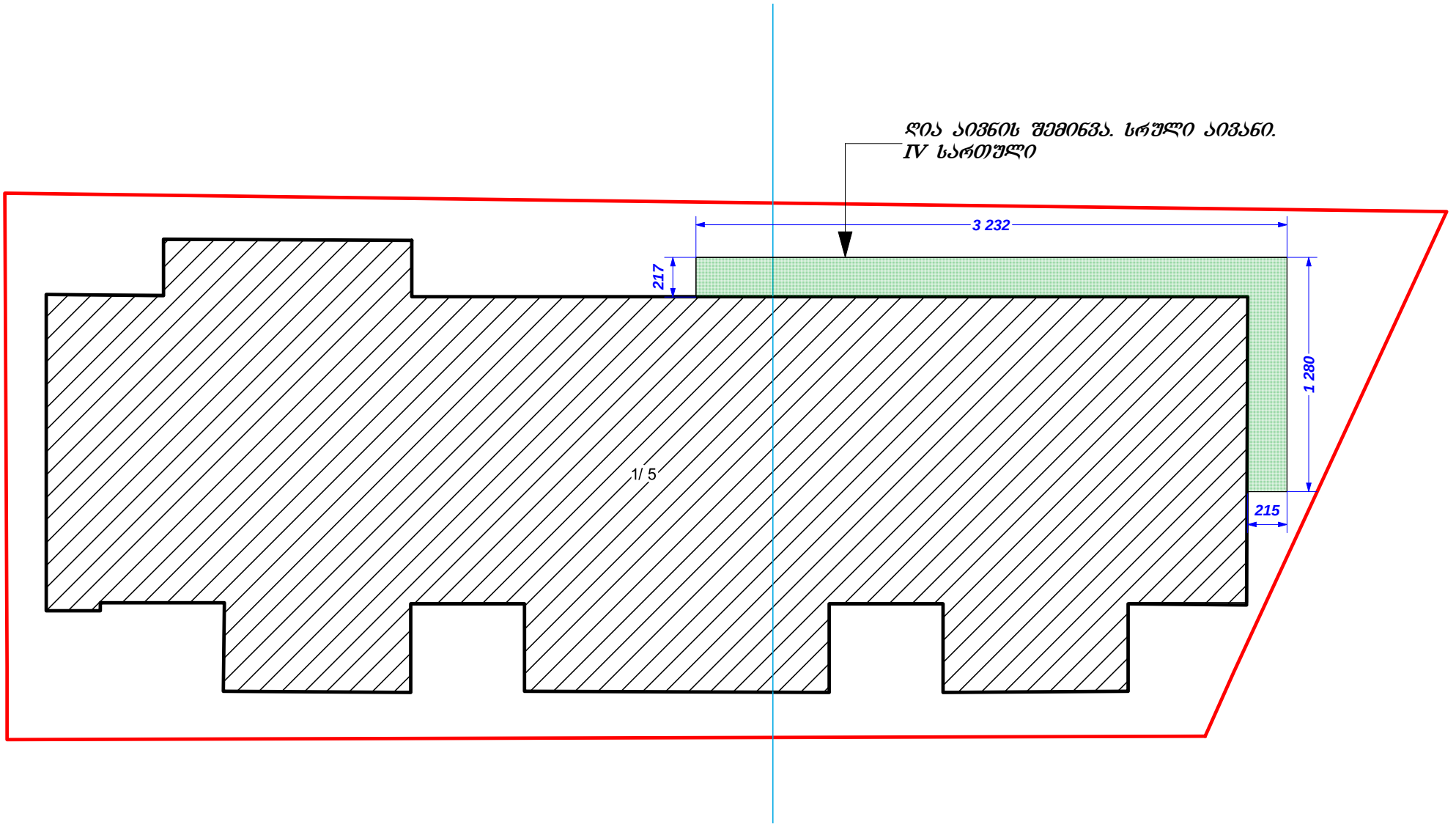
ღია აივნის შემთვა. სრული აივანი.
IV სართული
3 232
217
1 280
215
1/ 5

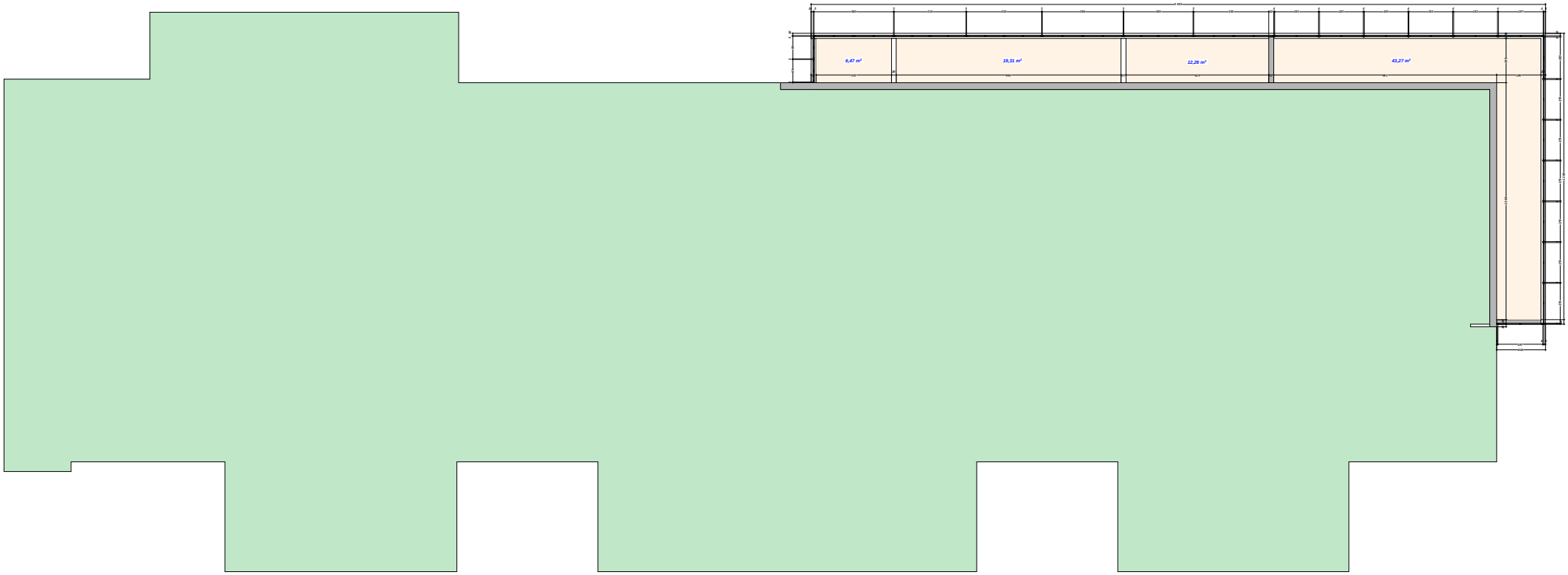
6,47 m²
19,31 m²
12,26 m²
43,27 m²

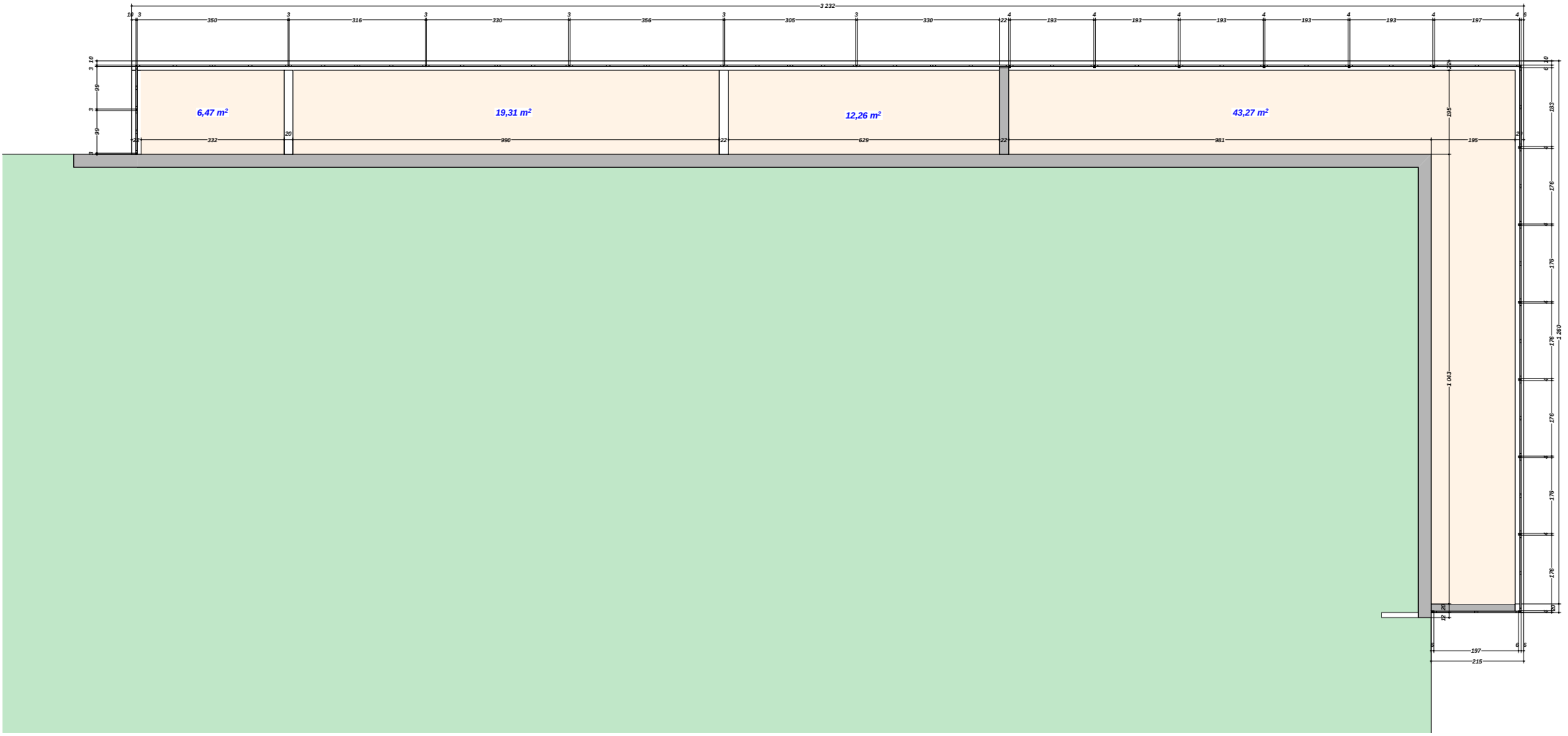

3 232
350
316
330
356
305
330
193
193
193
193
193
197
6,47 m²
19,31 m²
12,26 m²
43,27 m²
332
990
629
981
195
195
1 043
1 260
183
176
176
176
176
176
176
197
215

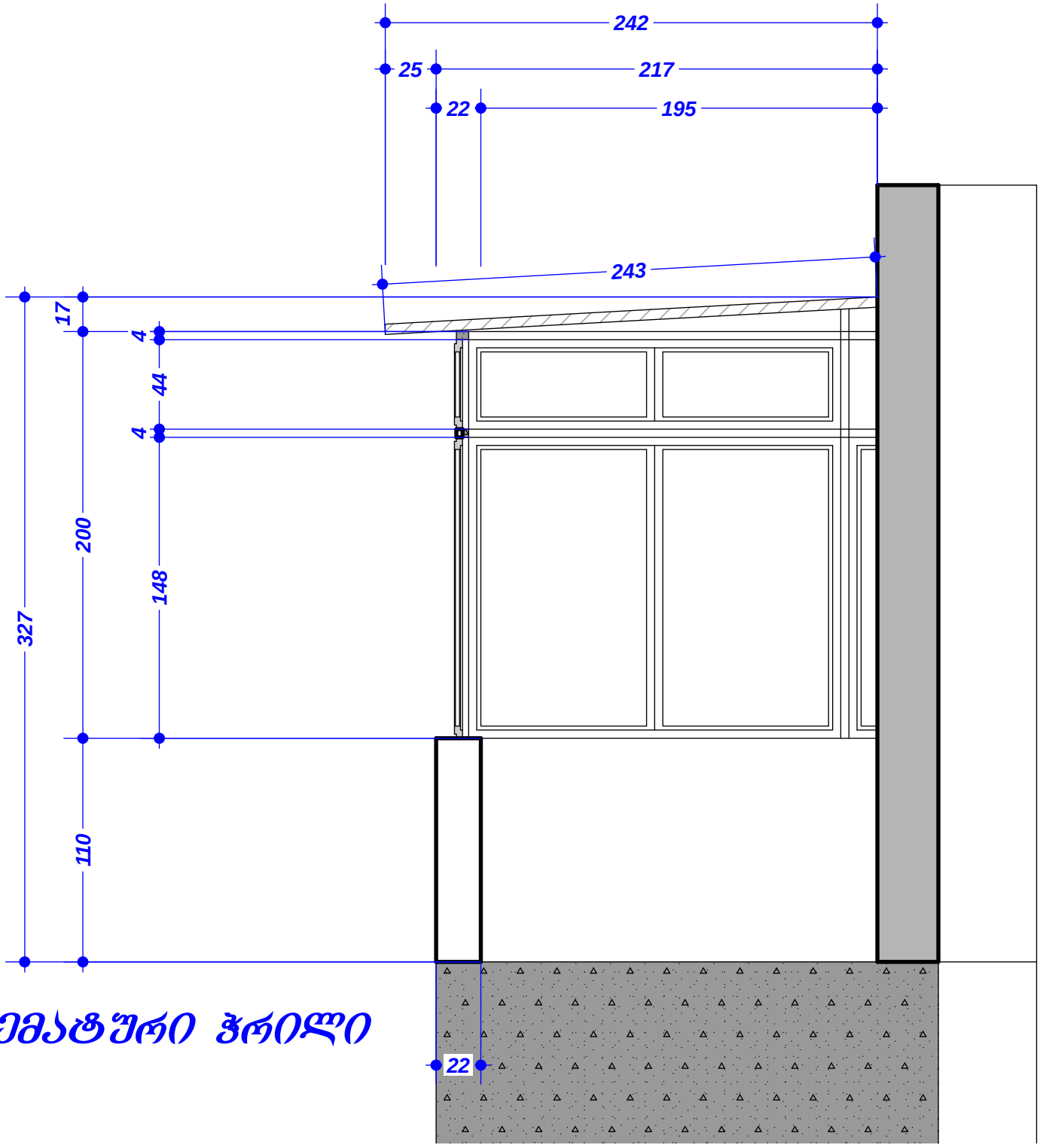

სქემატური ჭრილი

