განმარტება ხე-ნარგავების შესახებ

ჩვენ მიერ ატვირთული ეკოლოგიის სამსახურის თანხმობასა და დენდროლოგის დასკვნაში არის თანხმობა მხოლოდ 8 ძირ ხილ-კენკროვან ხეზე.

დანარჩენი მოსაჭრელი ხეების დენდროლოგის დასკვნა იხილეთ „ფაილის მიმაგრებაში“. ასევე გიგზავნით ეკოლოგიის სამსახურში ხეების გადარგვის თაობაზე შეტანილ განაცხადის ნომერს (განაცხადი არის განხილვის პროცესში). აქედან გამომდინარე, მოგმართავთ თხოვნით აღნიშნული მიზეზის გამო არ დაგვიტოვოთ განუხილველი.

ქალაქ თბილისის
მუნიციპალიტეტის მერია

tbilisi.gov.ge ცხელი ხაზი - (+995 32) 2722222

ნომერი: 10/01180793553-18
თარიღი: 20.03.2018 18:03
ვადა: 19.04.2018

განმცხადებელი (დაინტერესებული პირი)

შპს მეფე გიორგი IV საიდენტიფიკაციო კოდი : 405038604
მისამართი: საქართველო, თბილისი, მთაწმინდის რაიონი, სოფელი ტაბახმელა
საკონტაქტო ინფორმაცია: 598374207;
განცხადების N: განცხადების თარიღი: 20.03.2018
ხელმომწერი: თანამდებობა:

განცხადების შემომტანი

წარმომადგენელი: თამარ ჩინჩალაძე პირადი ნომერი: 01001092069

განცხადება/ნომენკლატურა

გარემოს დაცვის საქალაქო სამსახური
ხე-მცენარეების მოჭრა/გადარგვა
სამშენებლო მოედანზე

მოთხოვნის ტექსტი

ხე-მცენარეების მოჭრის ან გადარგვის თაობაზე

დამატებითი ინფორმაცია

- ფურცლების რაოდენობა: 9
- დანართი: 1 დისკი
- პასუხის გაგზავნა ფოსტით: კი

გავეცანი, თანახმა ვარ ჩემი პერსონალური მონაცემები დამუშავებული იქნეს ქალაქ თბილისის მუნიციპალიტეტის მერიის მიერ

ხელმოწერა: _____

ქალაქ თბილისის მუნიციპალიტეტის მერია
№ 10/01180793553-18
20.03.2018 : 18:03
ქ. თბილისი, ჯ.შარტავას ქ. N7

გენერალური გეგმა

485000 485050 485100

4613950 4613900 4613850



GEOMETRICAL

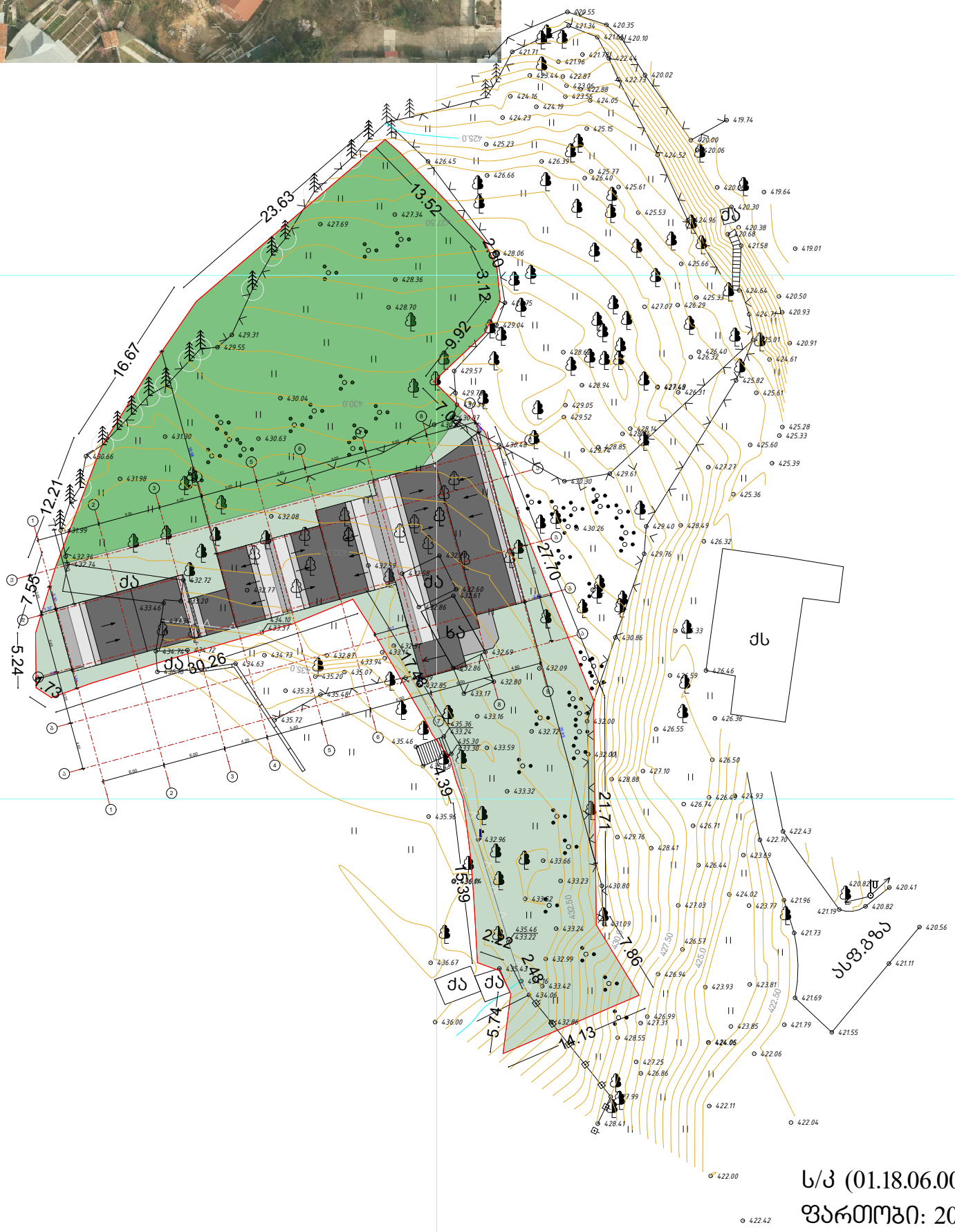

485000 485050

მისამართი:	ქალაქი თბილისი, ჭუბა კრწანისი №15	
	გვარი	ხელმოწერა
დამკვეთი:	მ. თედორაძე	
არქიტექტორი:	თ. ჩინჩალაძე	
თანაავტორი:	გ. ცქიფურიშვილი	

GEO-CORS WGS 84 UTM T38

პირობითი ნიშნები

∅	მრგვალი ჯა		წყალსადენი		ლამპიონი		ფლატე
▨	ოთკუთხედი ჯა		კანალიზაცია		შენობა		
	ჯაჭვირგაბმულობა		გაზსადენი		დასარებისტრირებელი ნაკვეთი		

შენიშვნა:

სარეკრეაციო ზონა1

1.00
მიგმის მანძილი სააროეძტო შენობის კიდიდან საკადასტრო საზღვრამდე

ნახაზის დასახელება	
გენ-გეგმა	
მასშტაბი SCALE	თარიღი DATE OF ISSUE 06/2017
1:500	ფორმატი LAYOUT SIZE A3

ს/კ (01.18.06.006.096)

ფართობი: 2020.0 მ2

ტოპოგრაფიული რუკა

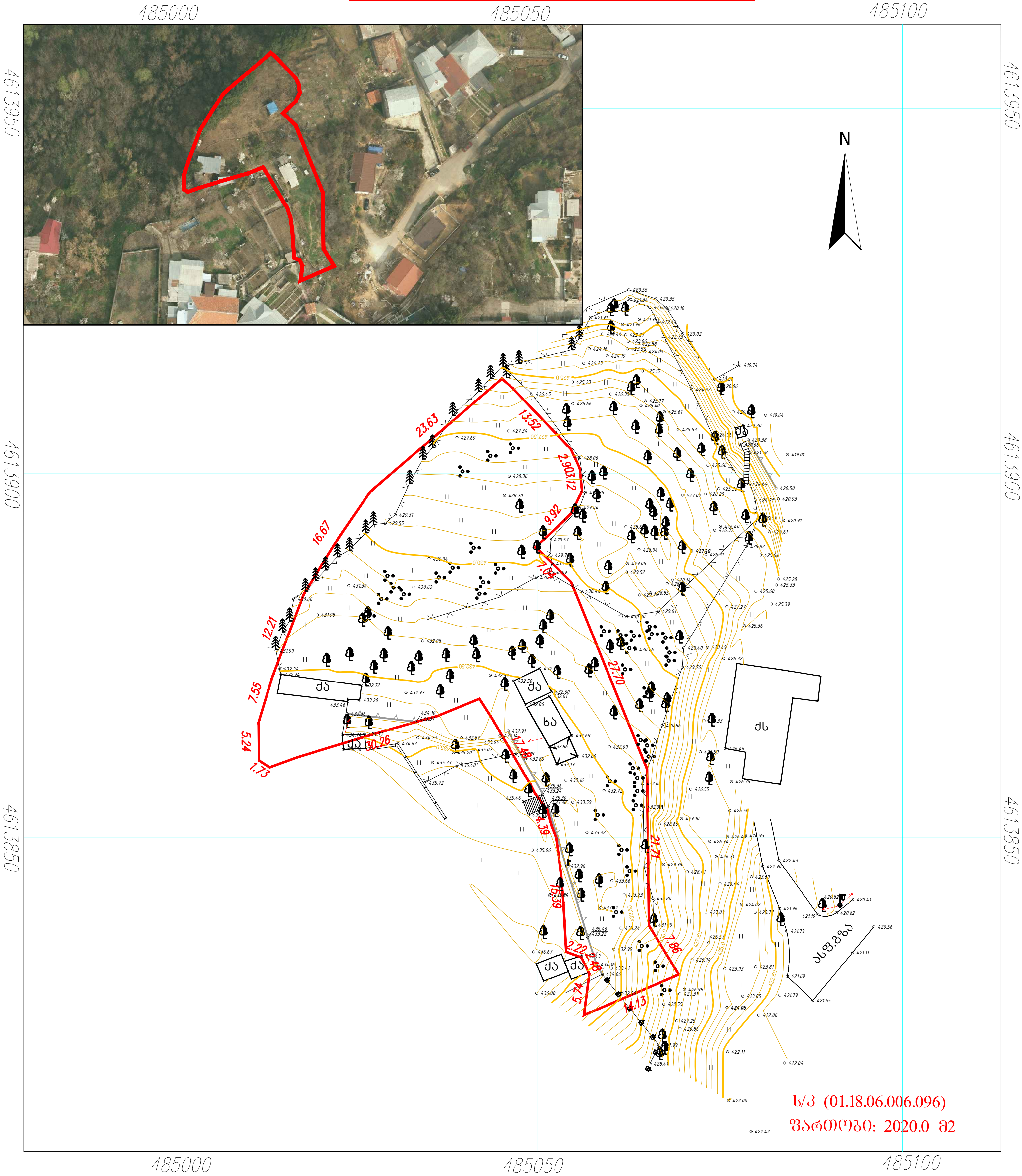

GEO-CORS WGS 84 UTM T38

პირობითი ნიშნები

⊘	მრგვალი ჭა		წყალსადენი		ლამპიონი		ფლატე
⧅	ოთკუთხედი ჭა		კანალიზაცია		შენობა		
	კავშირგაბმულობა		გაზსადენი		დასარეგისტრირებელი ნაკვეთი		

S>.p.s {"" გეოკადი ქ.თბილისი თელავის ქ. №42 579 03 33 22		
მისამართი: ქ. თბილისი , კრწანისის ქ. №15		
დირექტორი	გ. თვალაძე	
ინჟინერ-გეოდეზისტი	დ. ზედგინიძე	
დახაზა	დ. ზედგინიძე	
1:500		01.06.2017

საკადასტრო გეგმა

საჯარო რეესტრის ეროვნული სააგენტო

საკადასტრო კოდი:	01.18.06.006.238	ნაკვეთის დანიშნულება:	არასასოფლო სამეურნეო
განცხადების ნომერი:	882017798238	ფართობი:	2097 კვ.მ (WGS 84 / UTM zone 38N)
მომზადების თარიღი:	31/08/2017	ვალდებულების ფართობი :	190 კვ.მ (WGS 84 / UTM zone 38N)



05/25 მშენებარე ნაგებობა

05/25 შენობა/ნაგებობა

ტყის ფონდი

ნაკვეთის საკადასტრო საზღვარი

ხაზობრივი ნაგებობა

ვალდებულება