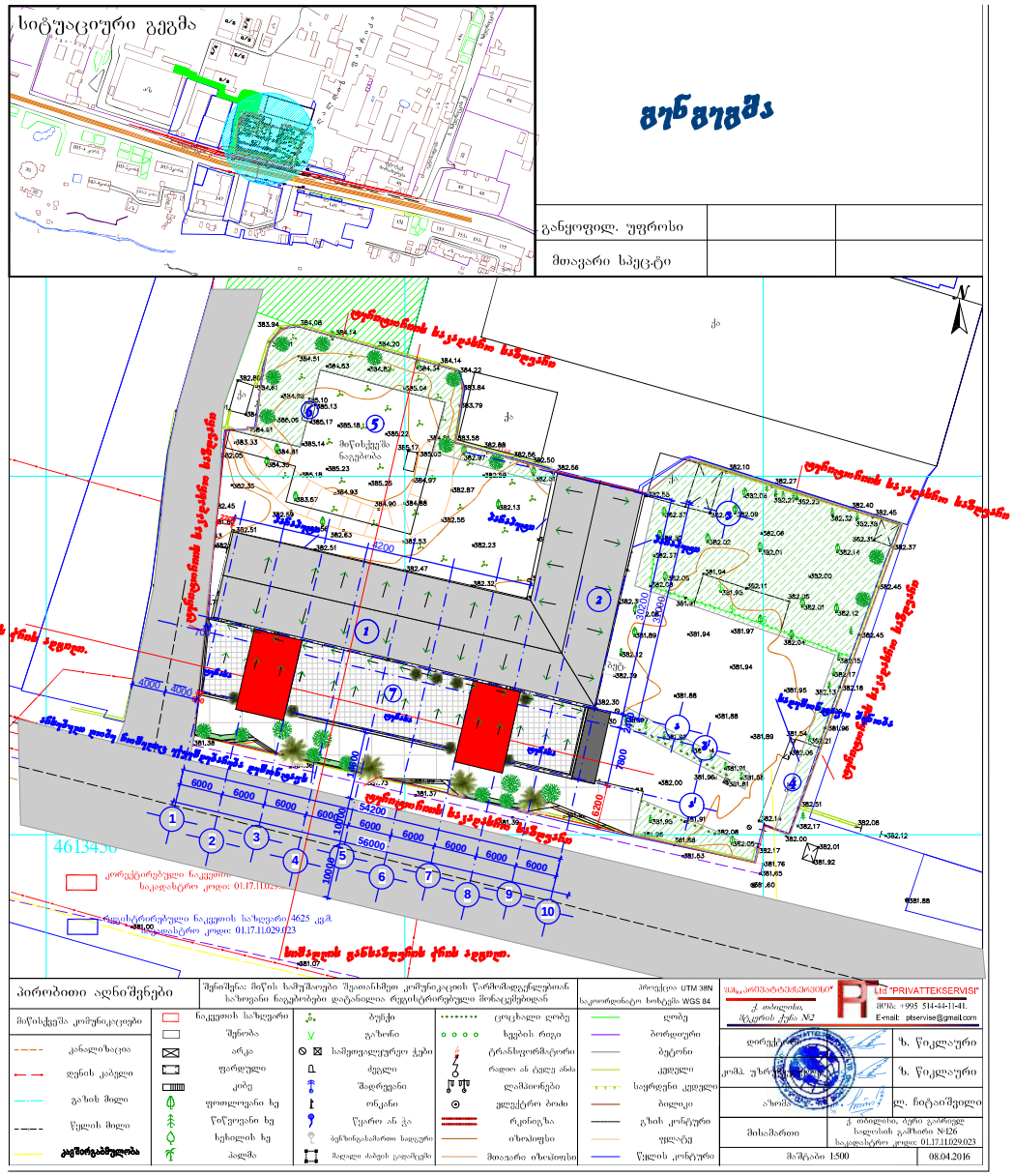
სიტუაციური გეგმა
გენგეგმა
განყოფილ. უფროსი
მთავარი სპეც-ტი
ტერიტორიის საკვლევი საზღვარი
სამკვლევ ობიექტამდე მისასვლელი გზა
სამკვლევ ობიექტამდე მისასვლელი გზა
სამკვლევ ობიექტამდე მისასვლელი გზა

H=L / Y H= 24.6/ 0.35 $H_{MAX}$=70.2 m

# სიმაღლის განსაზღვრის სქემა.

მასშტაბი 1:100

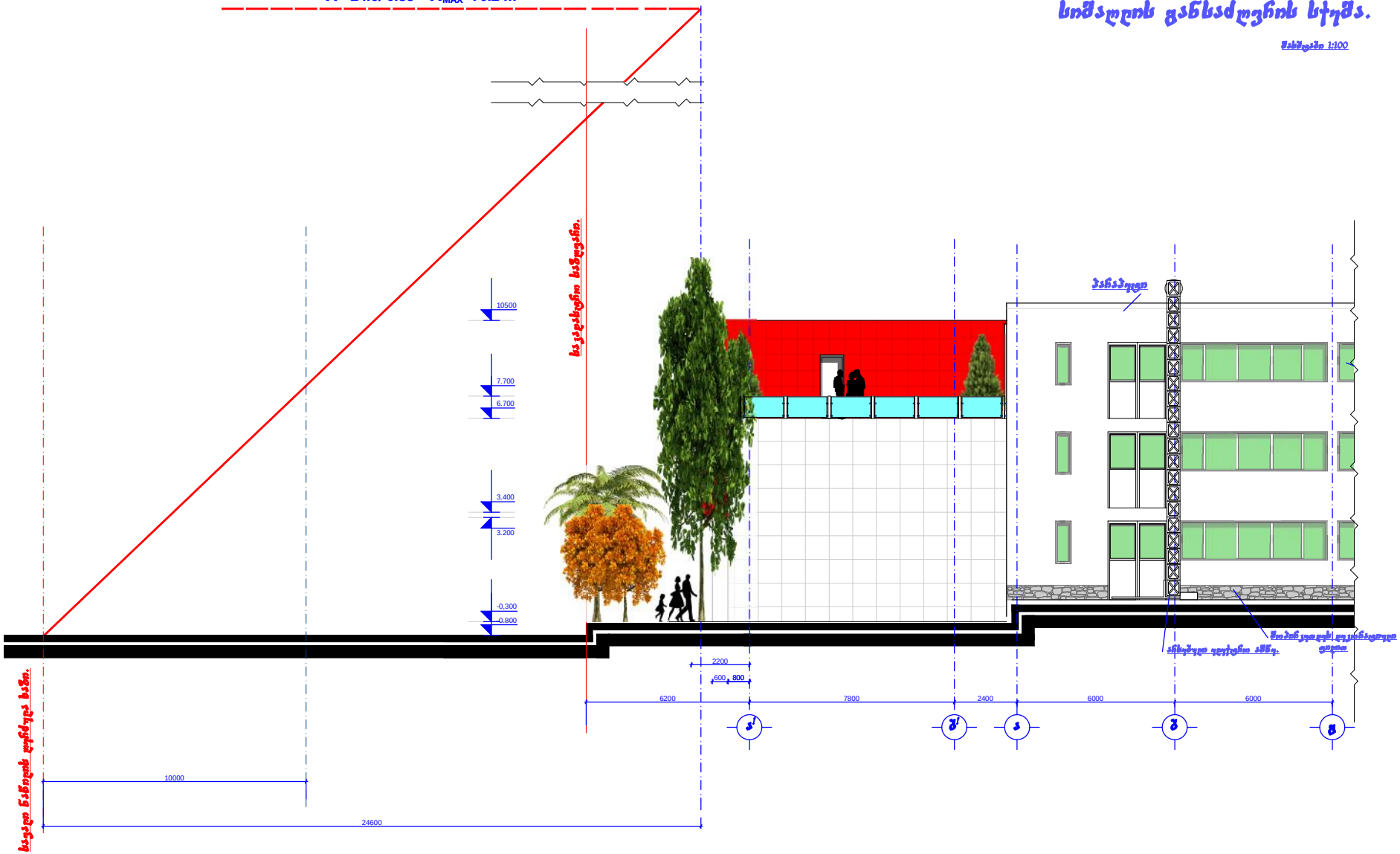

# სიმაღლის განსაძღვრის სქემა.

მასშტაბი 1:100

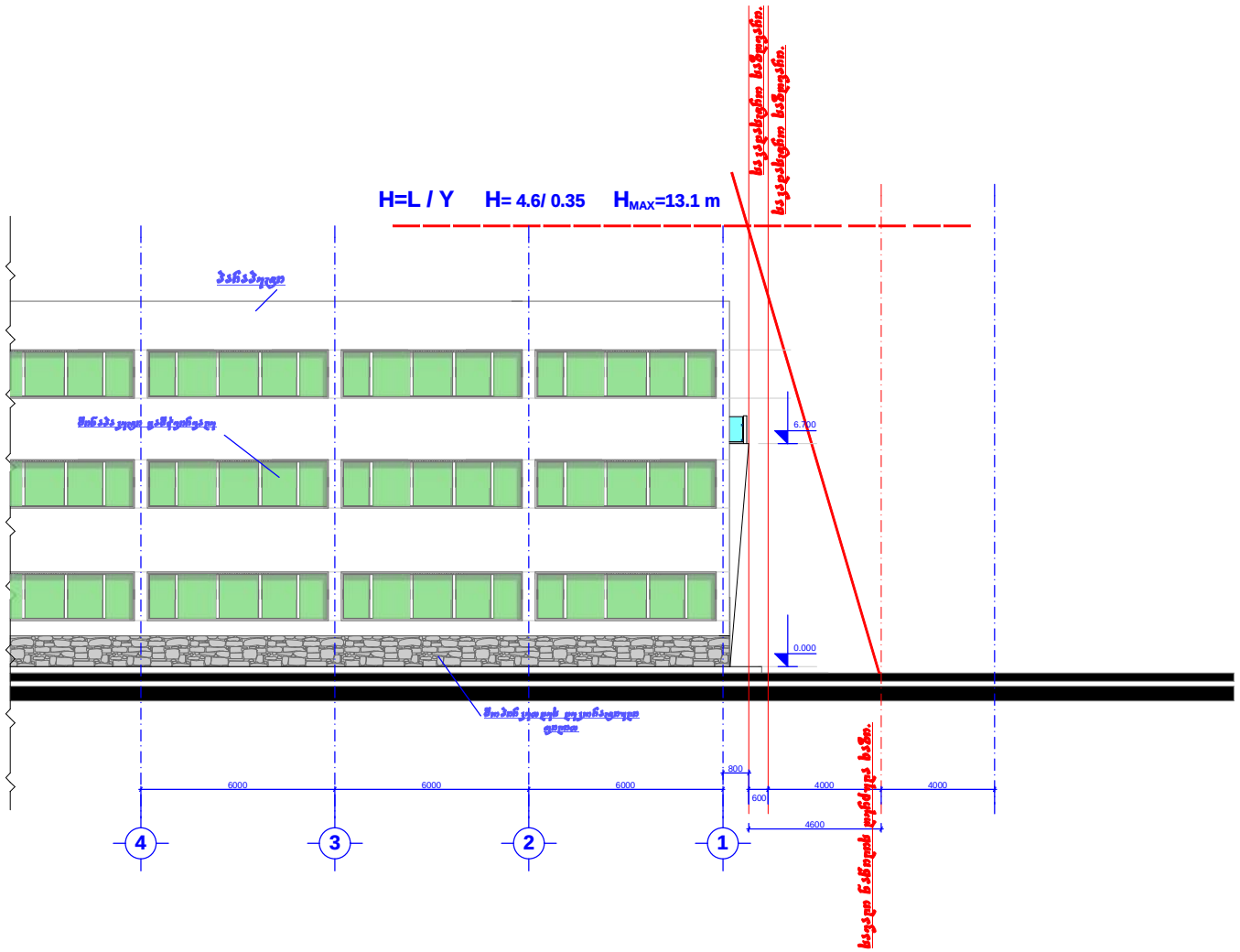


| | | | | | |
|---|---|---|---|---|---|
| | | | | | |