საქართველო
ქ. თბილისის მერია
სსიპ თბილისის არქიტექტურის სამსახური

საშსახურის შტრიხი

ქთბილისი, ვაკე-საბურთალოს რაიონი, სოფელი დიღომი,
შპს "SINA" საკუთრებაში დარეგისტრირებული
1400 კვ.მ. არასასოფლო-სამეურნეო დანიშნულების მიწის ნაკვეთის

გეგმა

საფუძველი: ქ. თბილისის მთავრობის №20-32-704. 10.11.2008 წლის დადგენილება

სიტუაციური სქემა	მაშტაბი: 1:2000

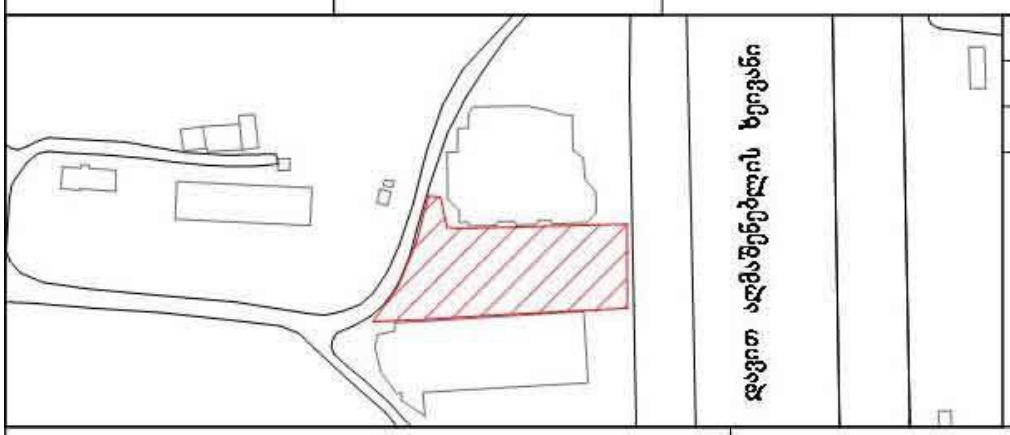

მიწის ნაკვეთის საზღვრების მოშზადების და საინვესტიციო განთოფილება

განყოფილების უფროსი		
მთავარი სპეციალისტი		

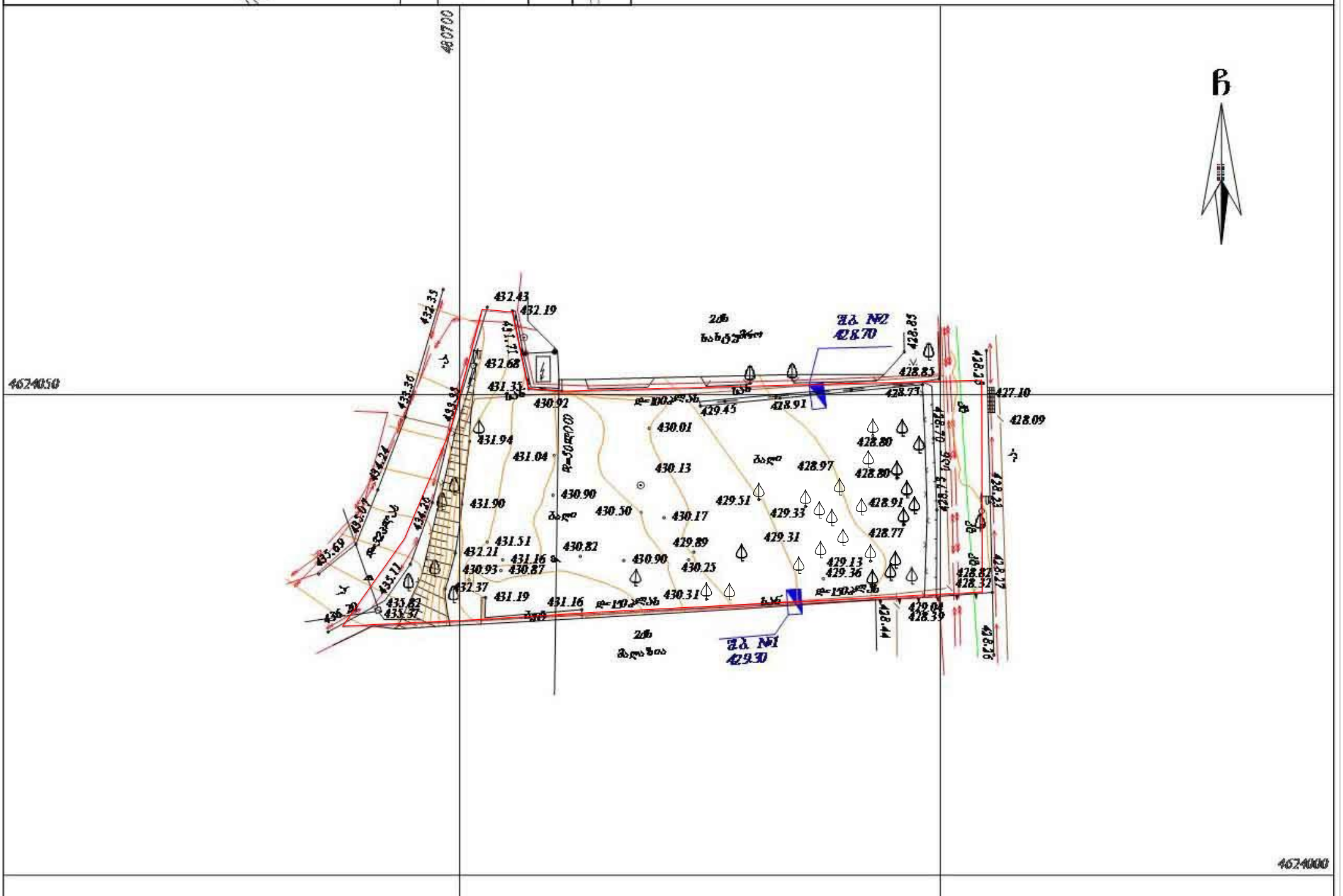

პირობითი აღნიშვნები

WGS 1984 -ის კოორდინატთა სისტემის UTM პროექცია

საკ. შენობა	ხის ღობე	წ	წყალგაყვანილობა
არასაკ. შენობა	ღობე	ბ	ბაზი
ფარდული	ქვის კედელი	კ	კანალიზაცია
მშენებარე შენობა	კედელი	სან	სანიაღვრე
საჭრანსფორმ. ჯიხური	ფანჯრის ბადე	კბ	კავშირგაბმულობა
ხეები	რკინიგზა		
გარე განათება	საელექტროო ქსელი		ელ. ქსელები
	ელ. გადამცემი ანძა		განათება

1) მიწის სამუშაოების შესრულებისას შეატყობინეთ კომუნიკაციის წარმომადგენლებს

შ.პ.ს. "კირკიტაძე და კომპანია" (ს/კ 64162940067)

L.T.D "KIRKITADZE & COMPANY"

Pekini str. N 27/10 tel: 37 46 49 mob: 8 99 56 22 76, fax: 37 23 00

www.kirkitadze.ge kirkitadze@mail.ru

დირექტორი:		კირკიტაძე რ.
აზომა:		ჯამბახიშვილი ბ.
დახაზა:		თოდუა გ.
დამკვეთი:		შპს "SINA"
მაშტაბი: 1:500		08/12/2015წ.

სამსახურის შტრიხი

საქართველო
ქ. თბილისის მერია
სსიპ თბილისის არქიტექტურის სამსახური

ქ.თბილისი, ვაკე-საბურთალოს რაიონი, სოფელი დიღომი,
შპს "SINA" საკუთრებაში დარეგისტრირებული
1400 კვ.მ. არასასოფლო-სამეურნეო დანიშნულების მიწის ნაკვეთის

გეგმა

საფუძველი: ქ. თბილისის მთავრობის №20-32-704. 10.112008 წლის დადგენილება

სიტუაციური სქემა	მაშტაბი: 1:2000



მიწის ნაკვეთის საზღვრების მომზადების და საინვესტიციო განყოფილება		
განყოფილების უფროსი		
მთავარი სპეციალისტი		

გენგეგმა

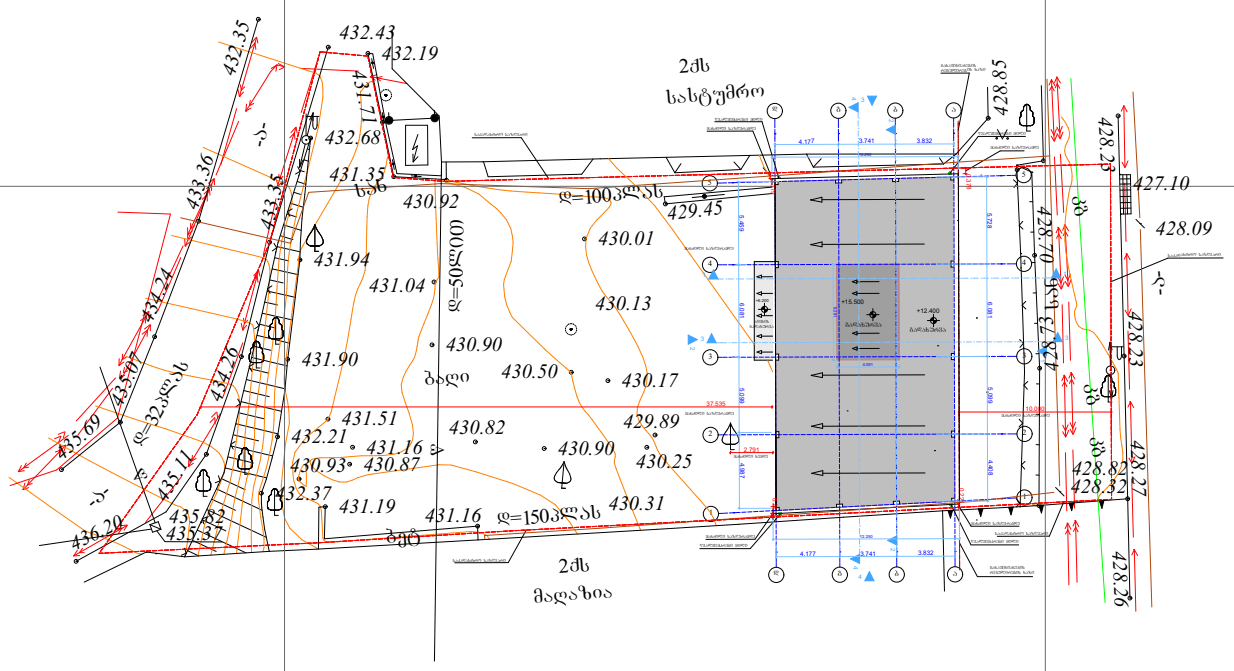
480700
4624050
4624000
480750
ჩ
2ძს
სასტუმრო
2ძს
მაღაზია
ბაღი
ბაღი
ბაღი