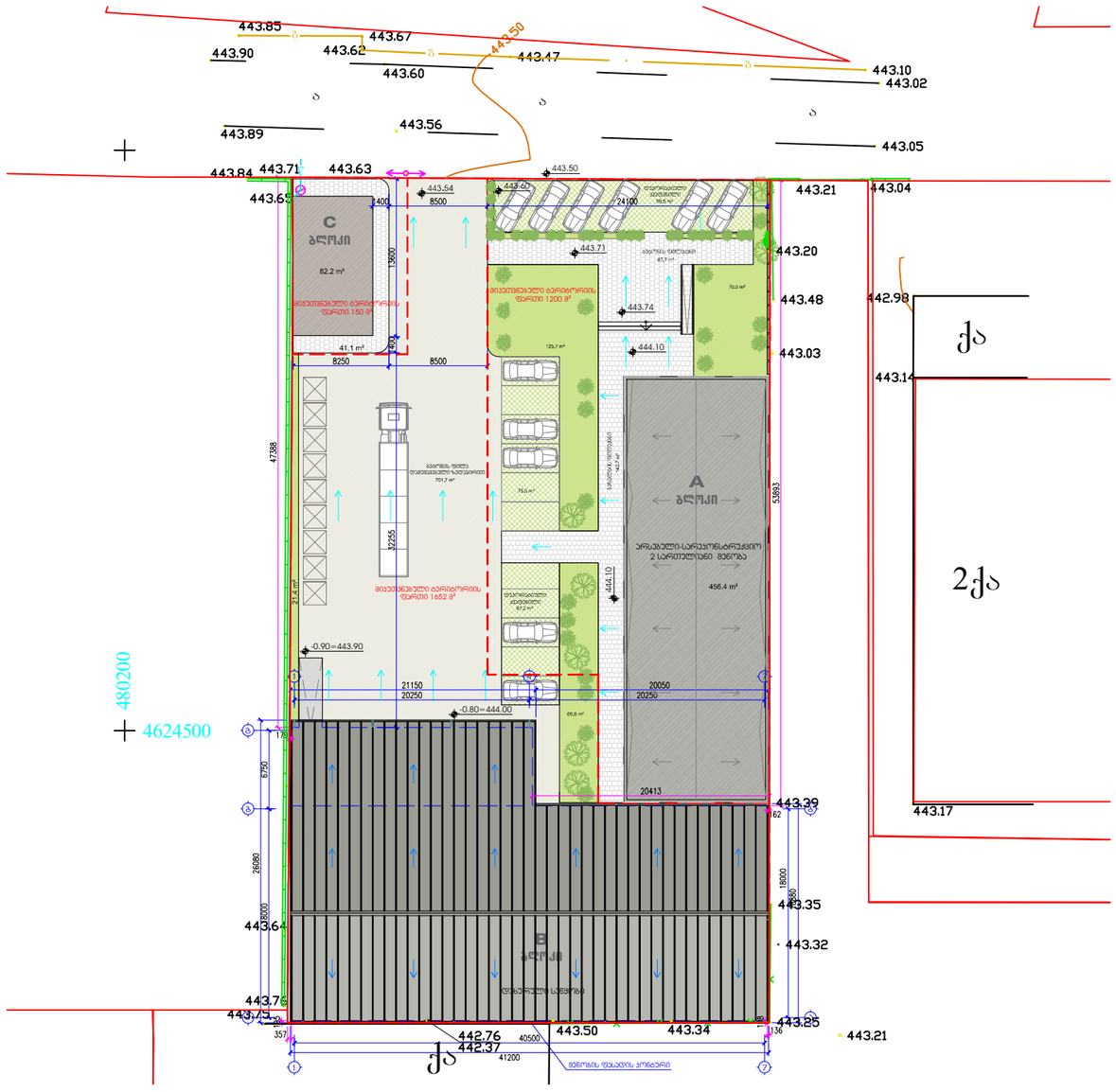

საწყობი

კორექტირებული

B ბლოკი

N

გენგეგმა

მ. 1:500

პირობითი აღნიშვნები

- რეგისტრ. მიწის ნაკვეთი 3002 კვ.მ.
- მიკუთვნებული მიწის ნაკვეთი 1652 კვ.მ.

გენგეგმა მ.1:500			
მთ.არქიტექტ.	მ. ქევხიშვილი		A-001
შეასრულა	მ. ქევხიშვილი		
თარიღი	20.11.2017	ფ.ლაშოდენრობა	-

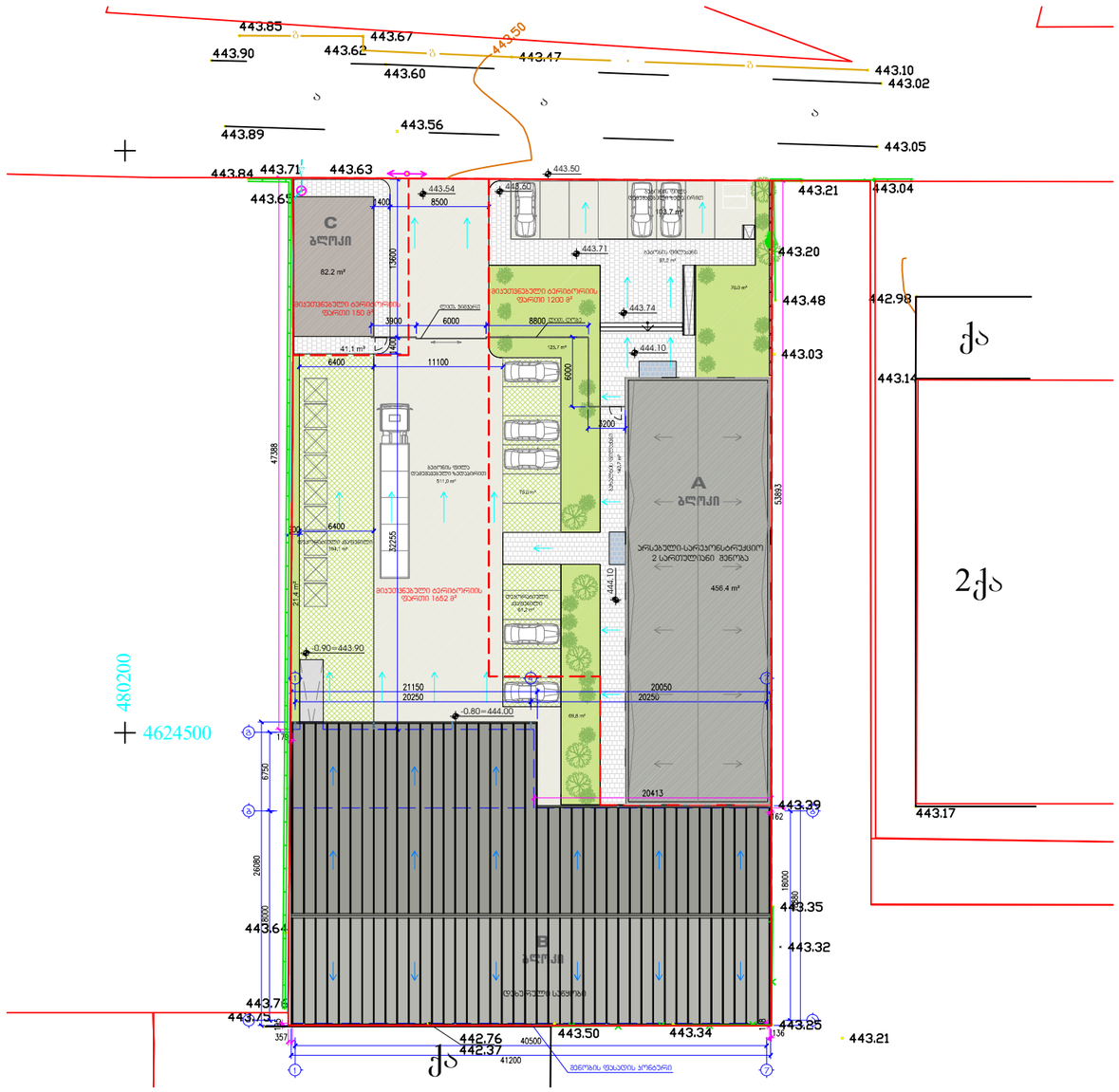

საწყობი
შეთანხმებული

B ბლოკი

N

გენგეგმა
მ. 1:500

პირობითი აღნიშვნები

- რეგისტრ. მიწის ნაკვეთი 3002 კვ.მ.
- მიკუთვნებული მიწის ნაკვეთი 1652 კვ.მ.

გენგეგმა მ.1:500

მთ.არქიტექტ.	მ. ქევხიშვილი		A-001
შეასრულა	მ. ქევხიშვილი		
თარიღი	20.11.2017	ფ.ორთოდენობა	-

საქართველო
ქ. თბილისის მერიის საჯარო სამართლის იურიდიული პირი
თბილისის არქიტექტურის სამსახური

განყოფილების უფროსი		
მთავარი სპეციალისტი		

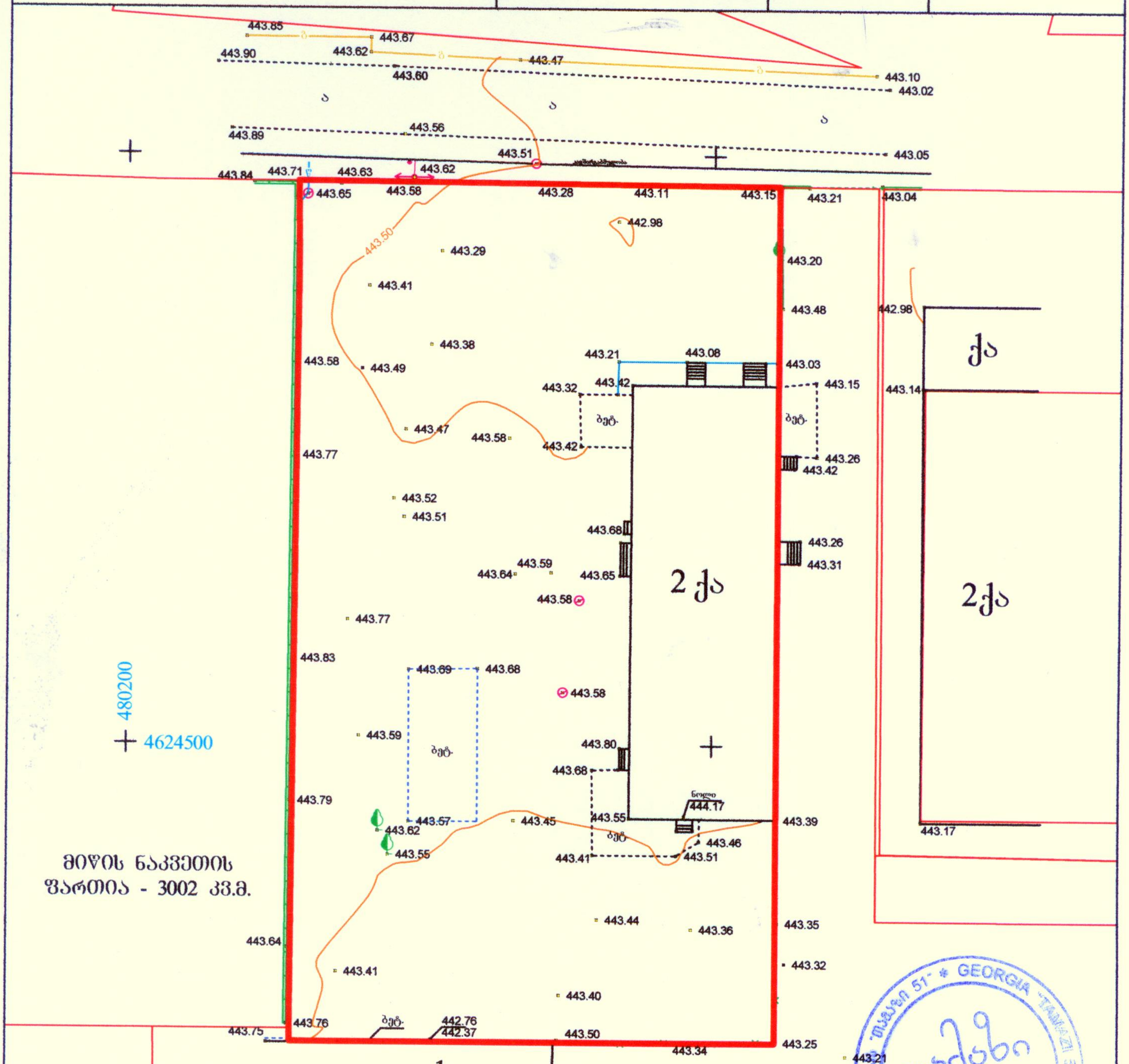

მისამართი: დავით აღმაშენებლის ხეივანი №6

პირობითი აღნიშვნები:

- არასაცხოვრებელი შენობა
- საცხოვრებელი შენობა
- შენებადი ნაგებობა
- ფარდული
- ბორდიური
- ღობე
- კედელი
- რკინიგზა
- მაღალი ძაბვის ელექტრო გადამცემი ხაზი
- ხეები
- სამეთვალყურეო ჭები
- რეზერვუარი
- სატრანსფორმატორო ჯიხური
- რელიეფი
- UTM (საერთაშორისო) სისტემის კოორდინატები

შ.პ.ს. „თამაზი 51"		
დირექტორი		თ. მამულაშვილი
შეასრულა		თ. მამულაშვილი
მასშტაბი 1:500	გაიცა:	21.06.2016