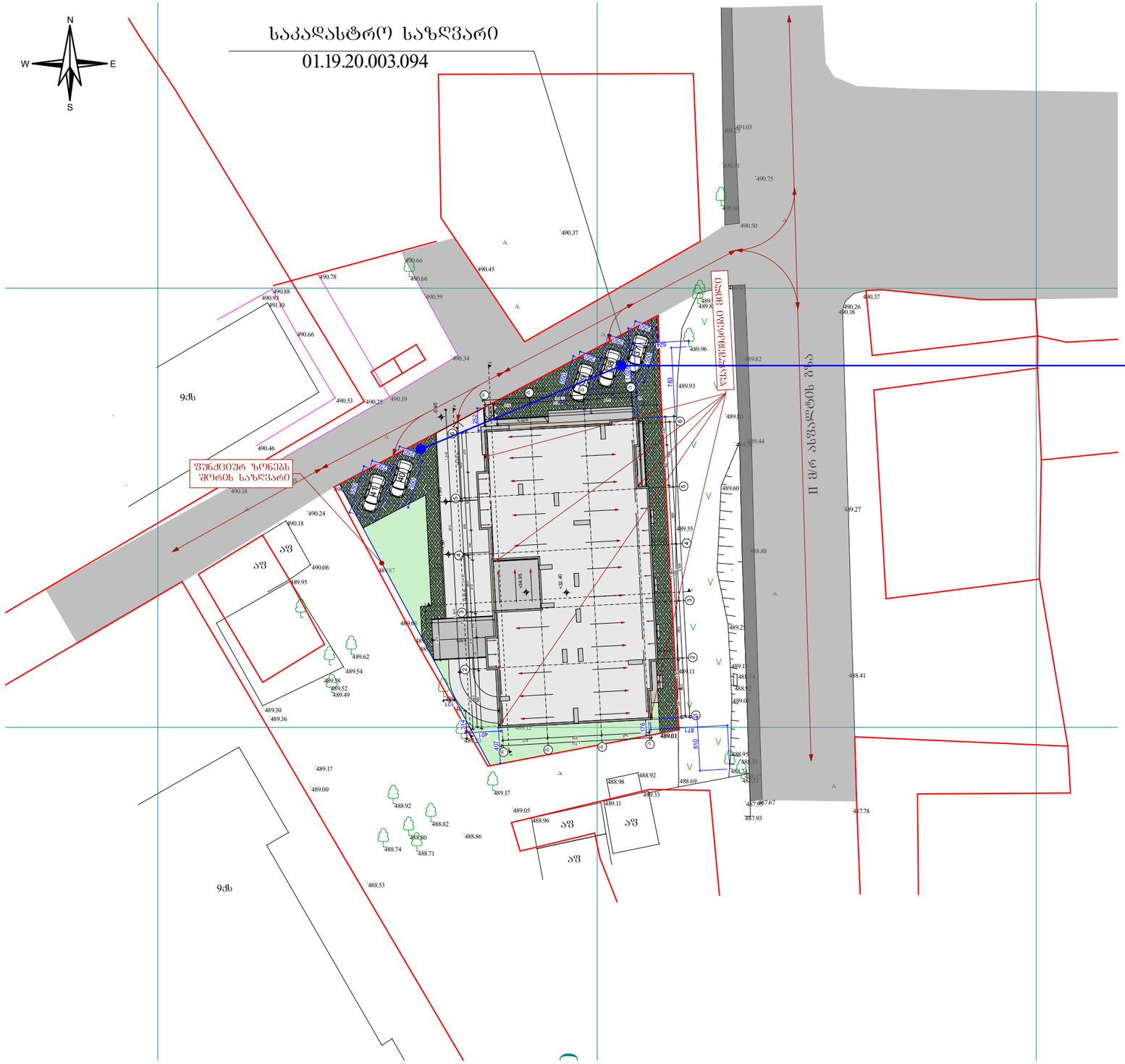







კომპანია "თერრამის" (terram.com) მიერ გამოშვებული პოლიმერის სტრუქტურა,რომელიც გამოიყენება მუდმივად და სრულიად გამწვანებული ავტოსადგომების შესაქმნელად.

მოკირწყვლა გამწვანებიანი პოლიმერის სტრუქტურა.

დაკვეთა	CAD. FILE	ფორმატი	თარიღი
	pla	A 3	2017

1. ნახაზზე საპროექტო შენობის ნიღბი შეესაბამება ამსოლუტურ ნიშნულს -

2. ნახაზზე ზომები მოცემულია სანტიმეტრებში.

3. ნახაზის ყველა ცვლილება მშენებლობისას შეთანხმებული უნდა იყოს პროექტის ავტორთან.

ობიექტის დასახელება:

მრავალფუნქციური კომპლექსი

მისამართი:

ქ. თბილისი, ვარკეთილის II მრ. კორპუსი №22 მიმდებარედ ს.კ 01.19.20.003.094

დამკვეთი:

პირობითი აღნიშვნები:

წითელი ხაზი

ღერძის ხაზი

+3.60 არქიტექტურული ნიშნული

კონდიციონერის და საქმაბის ადგილი

ექსპლიკაცია

თანამდებობა	გვარი სახელი	ხელმოწერა
მთ.არქიტექტორი	თ.ჩხეიძე	
არქიტექტორი	გ.რევაზოშვილი	
კონსტრუქტორი	ბ.ოქროშიძე	

სტადია	მასშ.	ფურც.	ფურც. რ
პროექტი	1:100		

ნახაზის დასახელება:

გენგეგმა მ 1:500

ტოპოგრაფიული გეგმა მ. 1 : 500

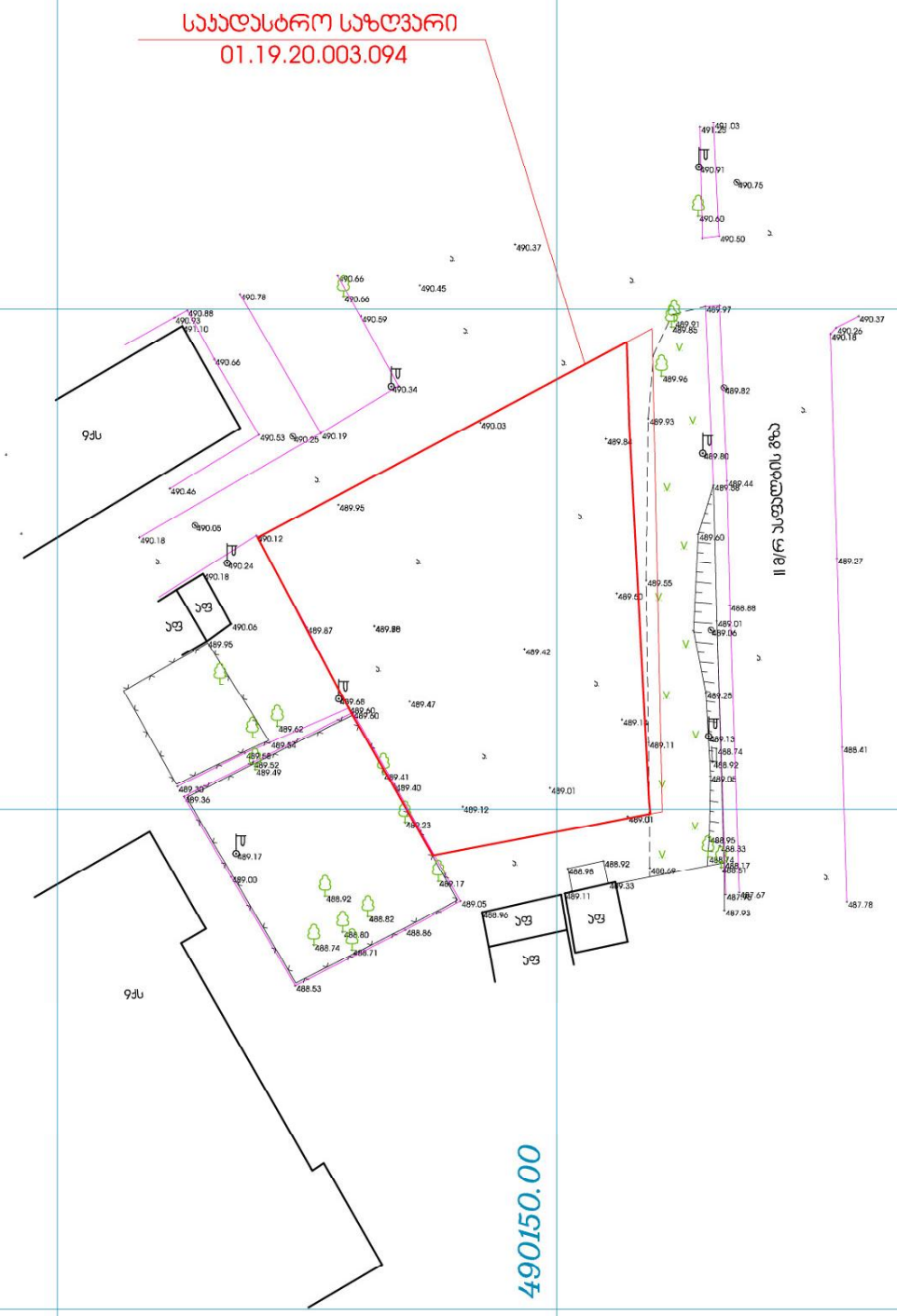

პირობითი აღნიშვნები

მიწისქვეშა ქსელების ობიექტები	ნაკვეთის საზღვარი	ბუჩქი	ბრანდსფორმატორი	ტრასა
საკანალიზაციო	მშენებარე	ბაზონი	რკინიგზა ან ტრამვაის ხაზი	ხის ტრასა
ტელეფონის კაბელი	არსება	ფოლადელექტროსადენის ხა	ელექტროსადგურები	ქვის ტრასა
გაზის მილი	ფერდობები	ნაწილობრივ ხა	ელექტრო ბოძები	სანიაღვრე არხები
წყლის მილი	ბორცვი	ხეხილის ხა	საბეთონე. ჭაბი	გაზის ორმაგი
სანაცი ტრასა	ძირები	ბალახი	ბოძისაკავი	ბეტონი
	მაღვრებები	ტროსიანი ტრასა	მთ. ტრანსფორმატორი	ტრასა
	ორმაგი	ხეების რიგები		

ტოპოგრაფიული გეგმა: 01.19.20.003.094		
შემსრულებელი		პ. ბელოსაშვილი
შემოწმება		პ. ბელოსაშვილი
ტოპოგრაფიული N02/11	მასშტაბი 1 : 500	08.11.2016