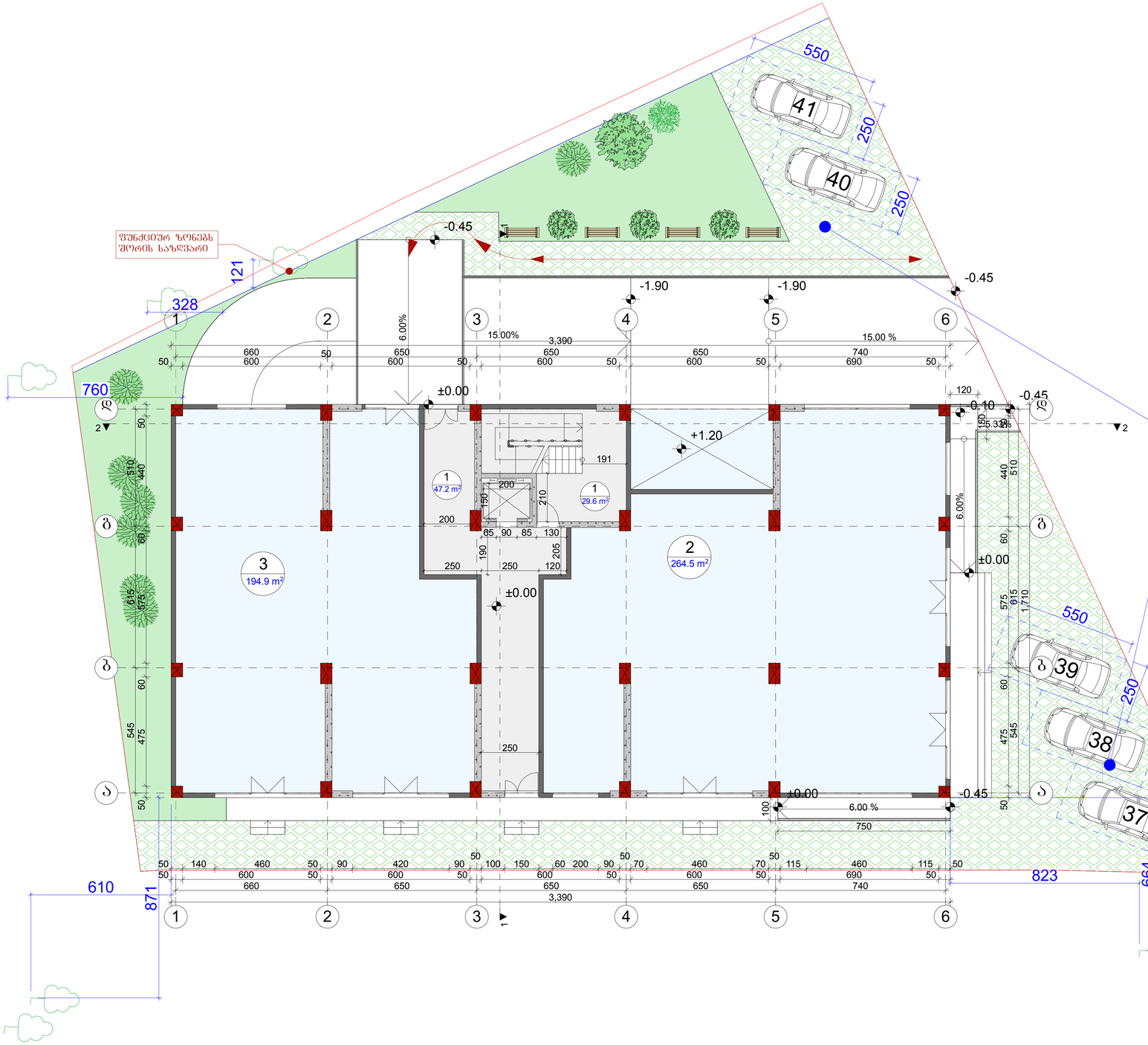



კომპანია "თერრამის" (**terram.com**) მიერ გამოშვებული პოლიმერის სტრუქტურა,რომელიც გამოიყენება მუდმივად და სრულიად გამწვანებული ავტოსადგომების შესაქმნელად.





მოკირწყვლა გამწვანებიანი პოლიმერის სტრუქტურა.

დაკვეთა	CAD. FILE	ფორმატი	თარიღი
	pla	A 1	2017

1. ნახაზზე საარქიტექტო შენობის ნოლი შესაბამება აბსოლუტურ ნიშნულს -
2. ნახაზზე ზომები მოცემულია სანტიმეტრებში.
3. ნახაზის ყველა ცვლილება მშენებლობისას შეთანხმებული უნდა იყოს პროექტის ავტორთან.

ობიექტის დასახელება:

მრავალფუნქციური კომპლექსი

მისამართი:

ქ. თბილისი, ვარკეთილის II მ/რ კორპუსი №22 მიწის ნაკვ. ს.კ 01.19.20.003.094

დამკვეთი:

პირობითი აღნიშვნები:

წითელი ხაზი

ღერძის ხაზი

+3.60 არქიტექტურული ნიშნული

კონდიციონერის და საძვაბის ადგილი

ექსპლიკაცია

თანამდებობა	გვარი სახელი	ხელმოწერა
მთ.არქიტექტორი	თ.ჩხეიძე	
არქიტექტორი	ბ.რევაზიშვილი	
კონსტრუქტორი	ბ.ოქროშიძე	

სტადია	მასშ.	შურც.	შურც. რ
პროექტი	1:100		

ნახაზის დასახელება:

მიწისპირა სართულის გეგმა

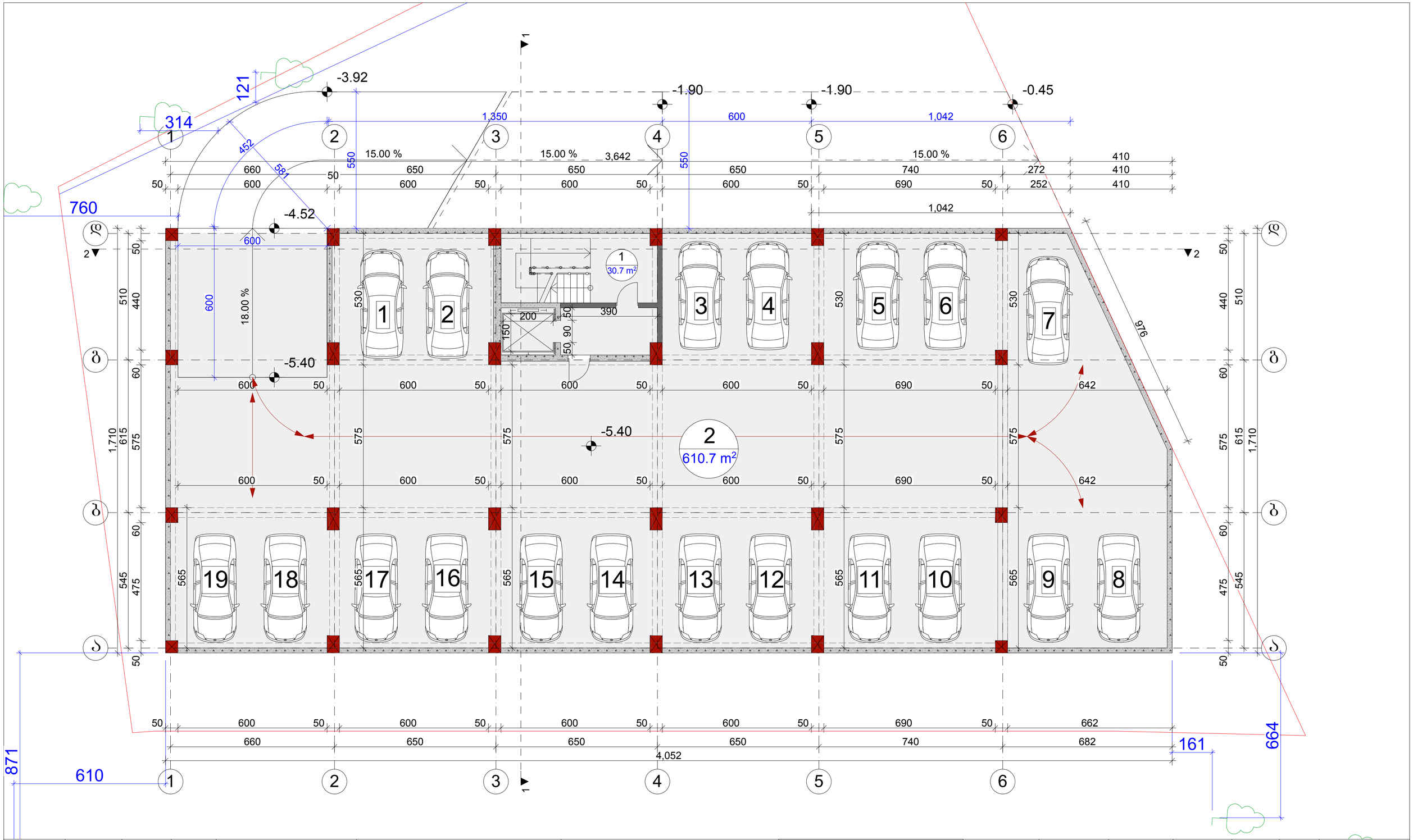

დაკვეთა	CAD. FILE	ფორმატი	თარიღი
	pla	A 2	2017

1. ნახაზზე საპროექტო შენობის ნოლი შეესაბამება აბსოლუტურ ნიშნულს -
2. ნახაზზე ზომები მოცემულია სანტიმეტრებში.
3. ნახაზის ველა ცვლილება მშენებლობისას შეთანხმებული უნდა იქნეს პროექტის ავტორთან.

ობიექტის დასახელება:

მრავალფუნქციური კომპლექსი

მისამართი:

ქ. თბილისი, ვარკეთილის II მ/რ კორპუსი №22 მიმდებარედ ს.კ 01.19.20.003.094

დამკვეთი:

პირობითი აღნიშვნები:

- წითელი ხაზი
- ღერძის ხაზი
- +3.60 არქიტექტურული ნიშნული
- კონდიციონერის და საძვბის ადგილი

ექსპლიკაცია

1. კიბის უჯრედი
2. ავტოსადგომი

თანამდებობა	გვარი სახელი	ხელმოწერა
მთ.არქიტექტორი	თ.ჩხეიძე	
არქიტექტორი	გ.ლეკიშვილი	
კონსტრუქტორი	გ.ოქროშიძე	

სტადია	მასშ.	შურც.	შურც. რ
პროექტი	1:100		

ნახაზის დასახელება:

ავტოსადგომის სართულის გეგმა -5.40 ნიშნულზე

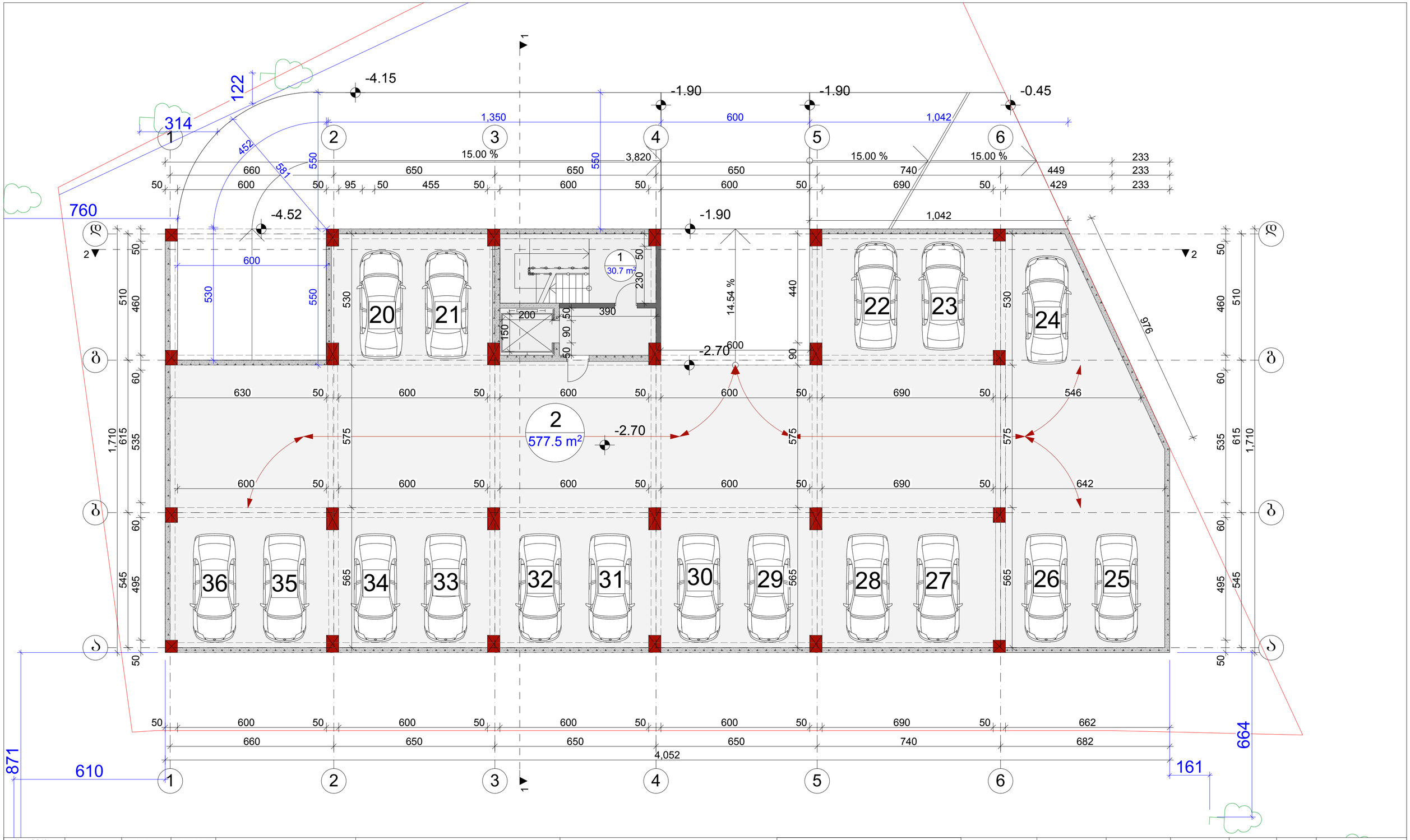

დაკვეთა	CAD. FILE	ფორმატი	თარიღი
	pla	A 2	2017

1. ნახაზზე საპროექტო შენობის ნოლი შესაბამება აბსოლუტურ ნიშნულს -
2. ნახაზზე ზომები მოცემულია სანტიმეტრებში.
3. ნახაზის ველა ცვლილება მშენებლობისას შეთანხმებული უნდა იყოს პროექტის ავტორთან.

ობიექტის დასახელება:

მრავალფუნქციური კომპლექსი

მისამართი:

ქ. ობილისი, ვარკეთილის II მრ კორპუსი №22 მიწის ნაკვეთ ს.კ 01.19.20.003.094

დამკვეთი:

პირობითი აღნიშვნები:

- წითელი ხაზი
- ღერძის ხაზი
- +3.60 არქიტექტურული ნიშნული
- კონდიციონერის და საძვაბის ადგილი

ექსპლიკაცია

1. კიბის უჯრედი
2. ავტოსადგომი

თანამდებობა	გვარი სახელი	ხელმოწერა
მთ.არქიტექტორი	თ.ჩხეიძე	
არქიტექტორი	ბ.რევაზიშვილი	
კონსტრუქტორი	ბ.ოქროშიძე	

სტადია	მასშ.	შურც.	შურც. რ
პროექტი	1:100		

ნახაზის დასახელება:

ავტოსადგომის სართულის გეგმა -2.70 ნიშნულზე

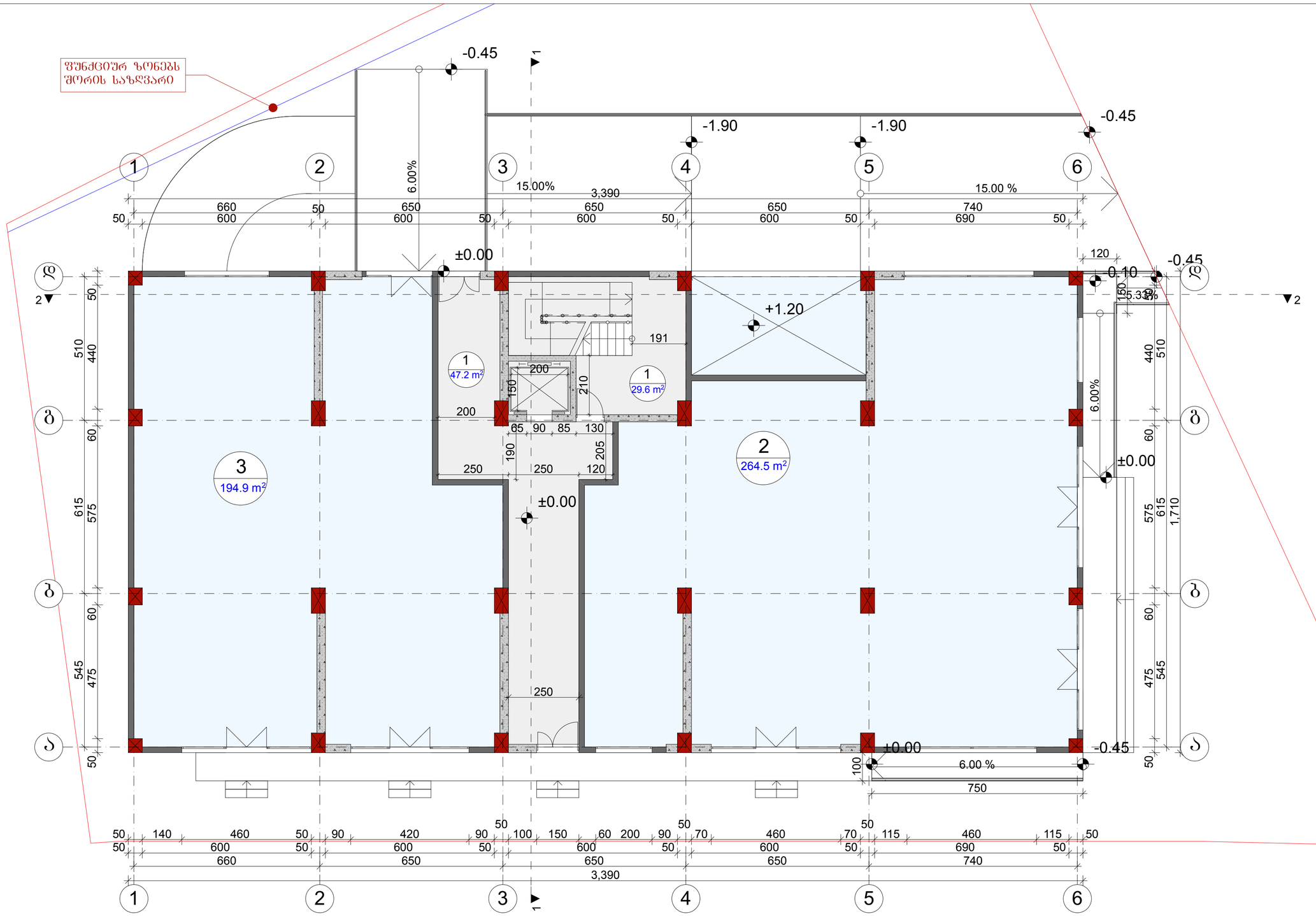

დაკვეთა	CAD. FILE	ფორმატი	თარიღი
	pla	A 2	2017

1. ნახაზზე საპროექტო შენობის ნოლი შეესაბამება აბსოლუტურ ნიშნულს -

2. ნახაზზე ზომები მოცემულია სანტიმეტრებში.

3. ნახაზის ყველა ცვლილება მშენებლობისას შეთანხმებული უნდა იყოს პროექტის ავტორთან.

ობიექტის დასახელება:

მრავალფუნქციური კომპლექსი

მისამართი:

ქ. თბილისი, ვარკეთილის II მრ კორპუსი №22 მიმდებარედ ს.კ 01.19.20.003.094

დამკვეთი:

პირობითი აღნიშვნები:

- წითელი ხაზი
- დერძის ხაზი
- +3.60 არქიტექტურული ნიშნული
- კონდიციონერის და საქშაბის ადგილი

ექსპლიკაცია

1. სადარბაზო,კიბის უჯრედი
2. კომერციული ფართი
3. კომერციული ფართი

თანამდებობა	გვარი სახელი	ხელმოწერა	სტადია	მასშ.	ფურც.	ფურც. რ
მთ.არქიტექტორი	თ.ჩხეიძე		პროექტი	1:100		
არქიტექტორი	გ.რევაზიშვილი		ნახაზის დასახელება:			
კონსტრუქტორი	ბ.ოქროშიძე		I სართულის გეგმა ±0.00 ნიშნულზე			

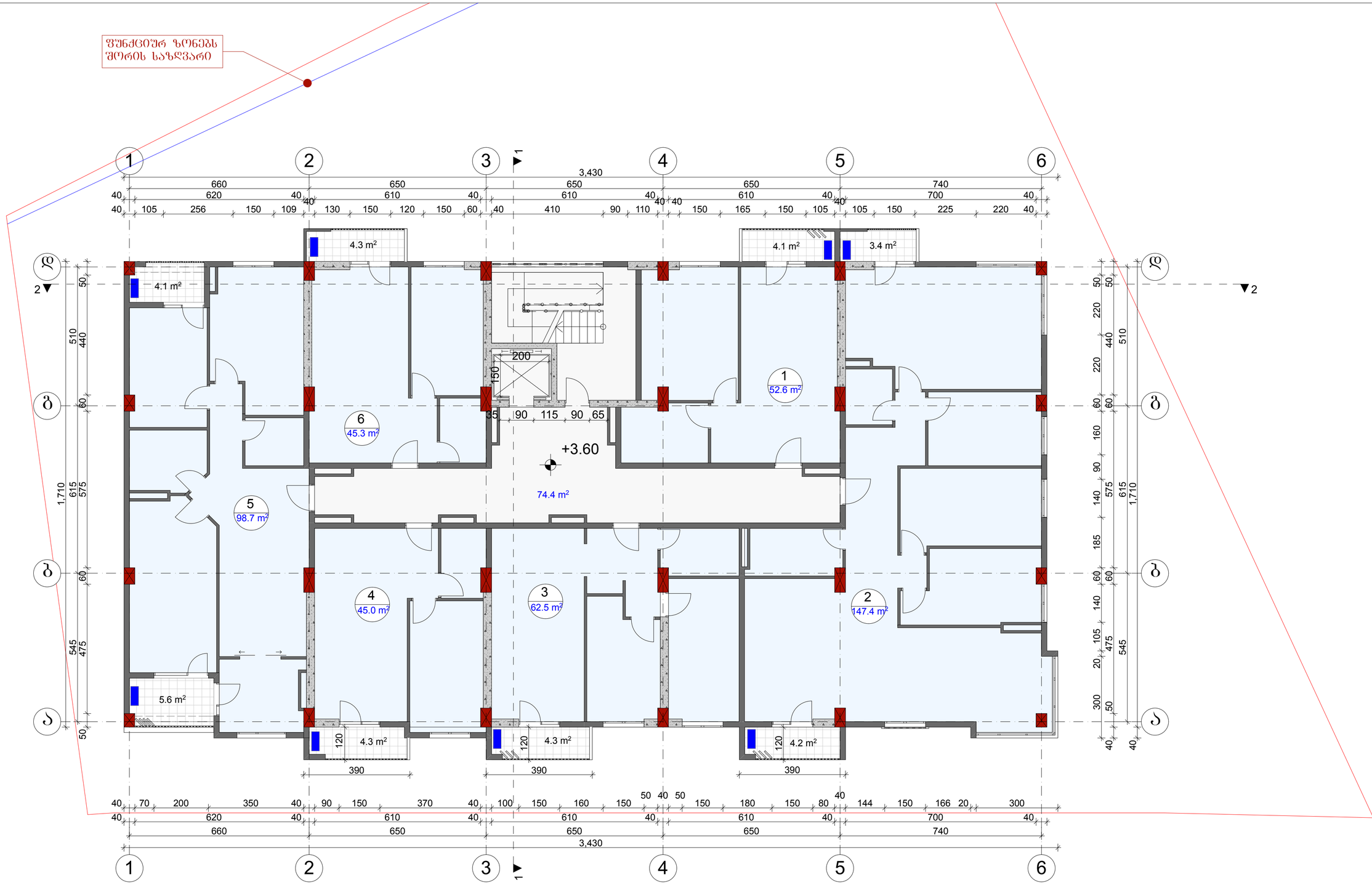

დაკვეთა	CAD. FILE	ფორმატი	თარიღი
	pla	A 2	2017

1. ნახაზზე საპროექტო შენობის ნოლი შესაბამება აბსოლუტურ ნიშნულს -

2. ნახაზზე ზომები მოცემულია სანტიმეტრებში.

3. ნახაზის ყველა ცვლილება მშენებლობისას შეთანხმებული უნდა იყოს პროექტის ავტორთან.

ობიექტის დასახელება:

მრავალფუნქციური კომპლექსი

მისამართი:

ქ. ბათუმში, ვარკეთილის II მრ კორპუსი №22 მიმდებარედ ს.კ 01.19.20.003.094

დამკვეთი:

პიქტოგრამის აღნიშვნები:

- წითელი ხაზი
- ღერძის ხაზი
- +3.60 არქიტექტურული ნიშნული
- კონდიციონერის და საძვრაბის ადგილი

ექსპლიკაცია

1. საცხოვრებელი ფართი
2. საცხოვრებელი ფართი
3. საცხოვრებელი ფართი
4. საცხოვრებელი ფართი
5. საცხოვრებელი ფართი
6. საცხოვრებელი ფართი

თანამდებობა	გვარი სახელი	ხელმოწერა
მთ.არქიტექტორი	ო.ჩხეიძე	
არქიტექტორი	გ.რევაზიშვილი	
კონსტრუქტორი	გ.ოქროშიძე	

სტადია	მასშ.	შურც.	შურც. რ
პროექტი	1:100		

ნახაზის დასახელება:

II სართულის გეგმა +3.60 ნიშნულზე

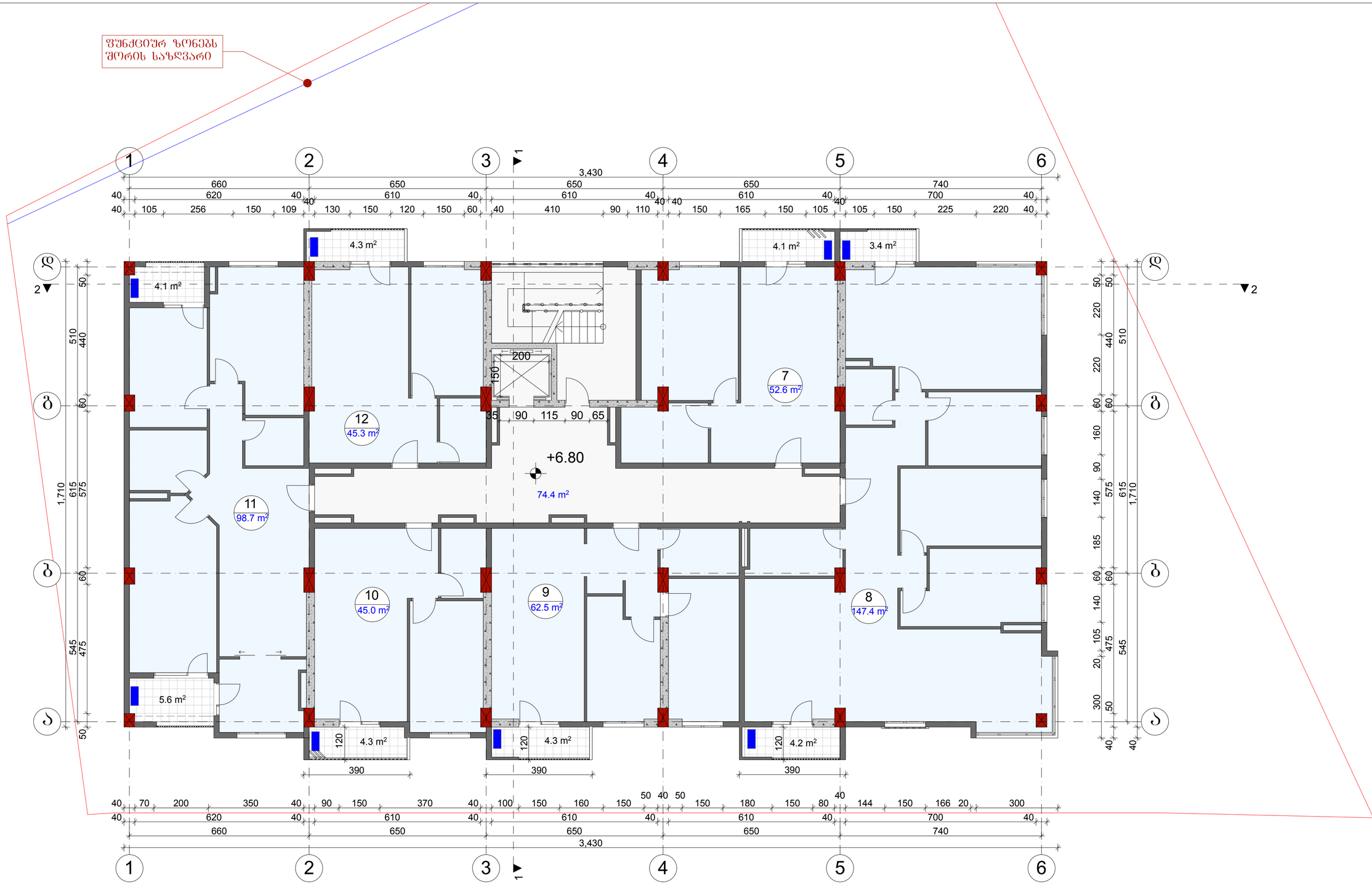

დაკვეთა	CAD. FILE	ფორმატი	თარიღი
	pla	A 2	2017

1. ნახაზზე საპროექტო შენობის ნოლი შესაბამება აბსოლუტურ ნიშნულს -

2. ნახაზზე ზომები მოცემულია სანტიმეტრებში.

3. ნახაზის ყველა ცვლილება მშენებლობისას შეთანხმებული უნდა იყოს პროექტის ავტორთან.

ობიექტის დასახელება:

მრავალფუნქციური კომპლექსი

მისამართი:

ქ. ბათუმში, ვარკეთილის II მრ კორპუსი №22 მიწის ნაკვეთი ს.კ 01.19.20.003.094

დამკვეთი:

პიროპითი აღნიშვნები:

- წითელი ხაზი
- ღერძის ხაზი
- +3.60 არქიტექტურული ნიშნული
- კონდიციონერის და საძვრაბის ადგილი

ექსპლიკაცია

7. საცხოვრებელი ფართი
8. საცხოვრებელი ფართი
9. საცხოვრებელი ფართი
10. საცხოვრებელი ფართი
11. საცხოვრებელი ფართი
12. საცხოვრებელი ფართი

თანამდებობა	გვარი სახელი	ხელმოწერა
მთ.არქიტექტორი	ო.ჩხეიძე	
არქიტექტორი	გ.რევაზიშვილი	
კონსტრუქტორი	გ.ოქროშიძე	

სტადია	მასშ.	შურც.	შურც. რ
პროექტი	1:100		

ნახაზის დასახელება:

III სართულის გეგმა +6.80 ნიშნულზე

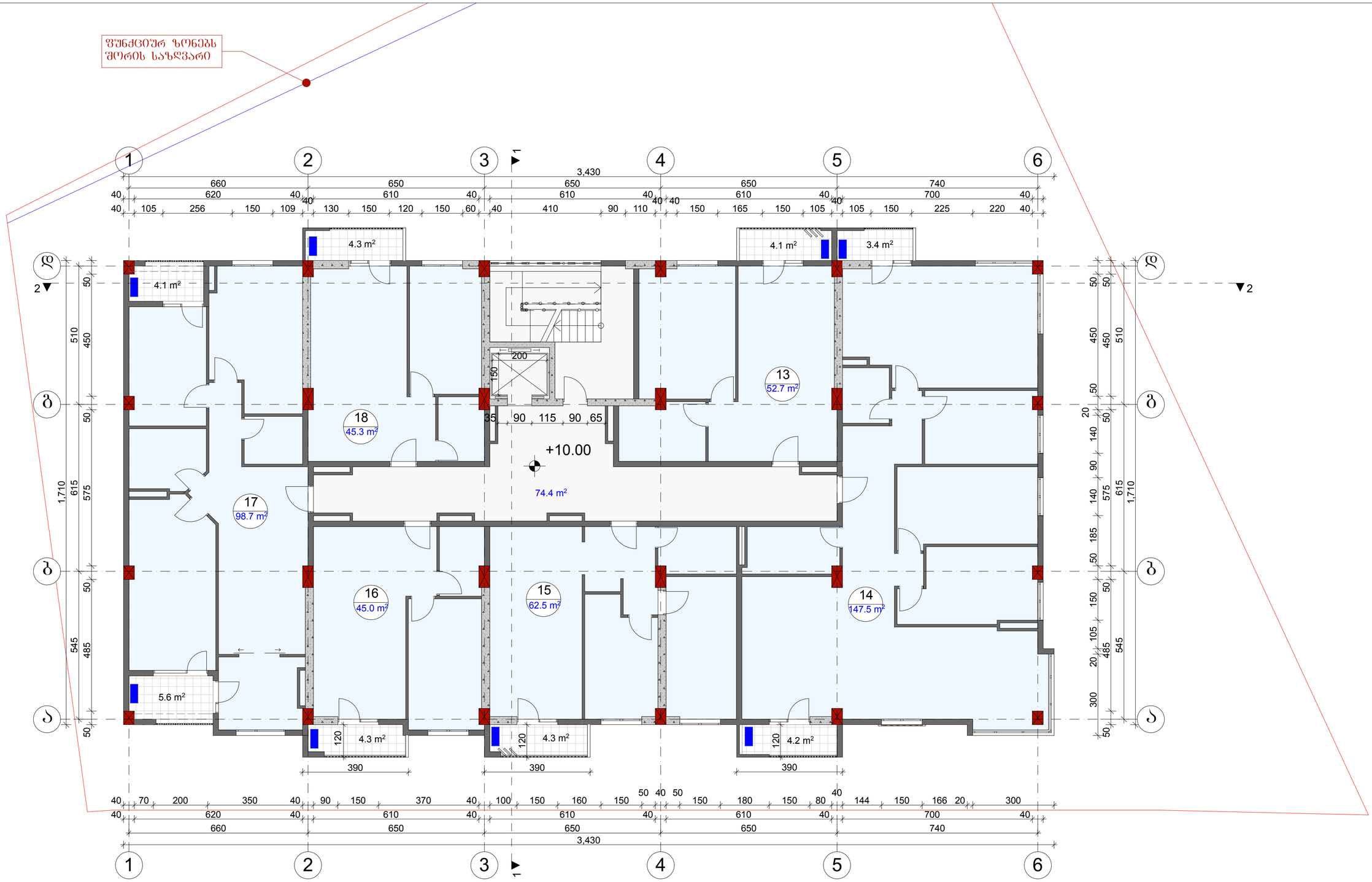

დაკვეთა	CAD. FILE	ფორმატი	თარიღი
	pla	A 2	2017

1. ნახაზზე საპროექტო შენობის ნოლი შესაბამება აბსოლუტურ ნიშნულს -

2. ნახაზზე ზომები მოცემულია სანტიმეტრებში.

3. ნახაზის ყველა ცვლილება მშენებლობისას შეთანხმებული უნდა იყოს პროექტის ავტორთან.

ობიექტის დასახელება:

მრავალფუნქციური კომპლექსი

მისამართი:

ქ. ბათუმში, ვარკეთილის II მრ კორპუსი №22 მიმდებარედ ს.კ 01.19.20.003.094

დამკვეთი:

პიროგითი აღნიშვნები:

- წითელი ხაზი
- ღერძის ხაზი
- +3.60 არქიტექტურული ნიშნული
- კონდიციონერის და საძვრაბის ადგილი

ექსპლიკაცია

13. საცხოვრებელი ფართი
14. საცხოვრებელი ფართი
15. საცხოვრებელი ფართი
16. საცხოვრებელი ფართი
17. საცხოვრებელი ფართი
18. საცხოვრებელი ფართი

თანამდებობა	გვარი სახელი	ხელმოწერა
მთ.არქიტექტორი	ო.ჩხეიძე	
არქიტექტორი	გ.რევაზიშვილი	
კონსტრუქტორი	გ.ოქროშიძე	

სტადია	მასშ.	შურც.	შურც. რ
პროექტი	1:100		

ნახაზის დასახელება:

IV სართულის გეგმა +10.00 ნიშნულზე

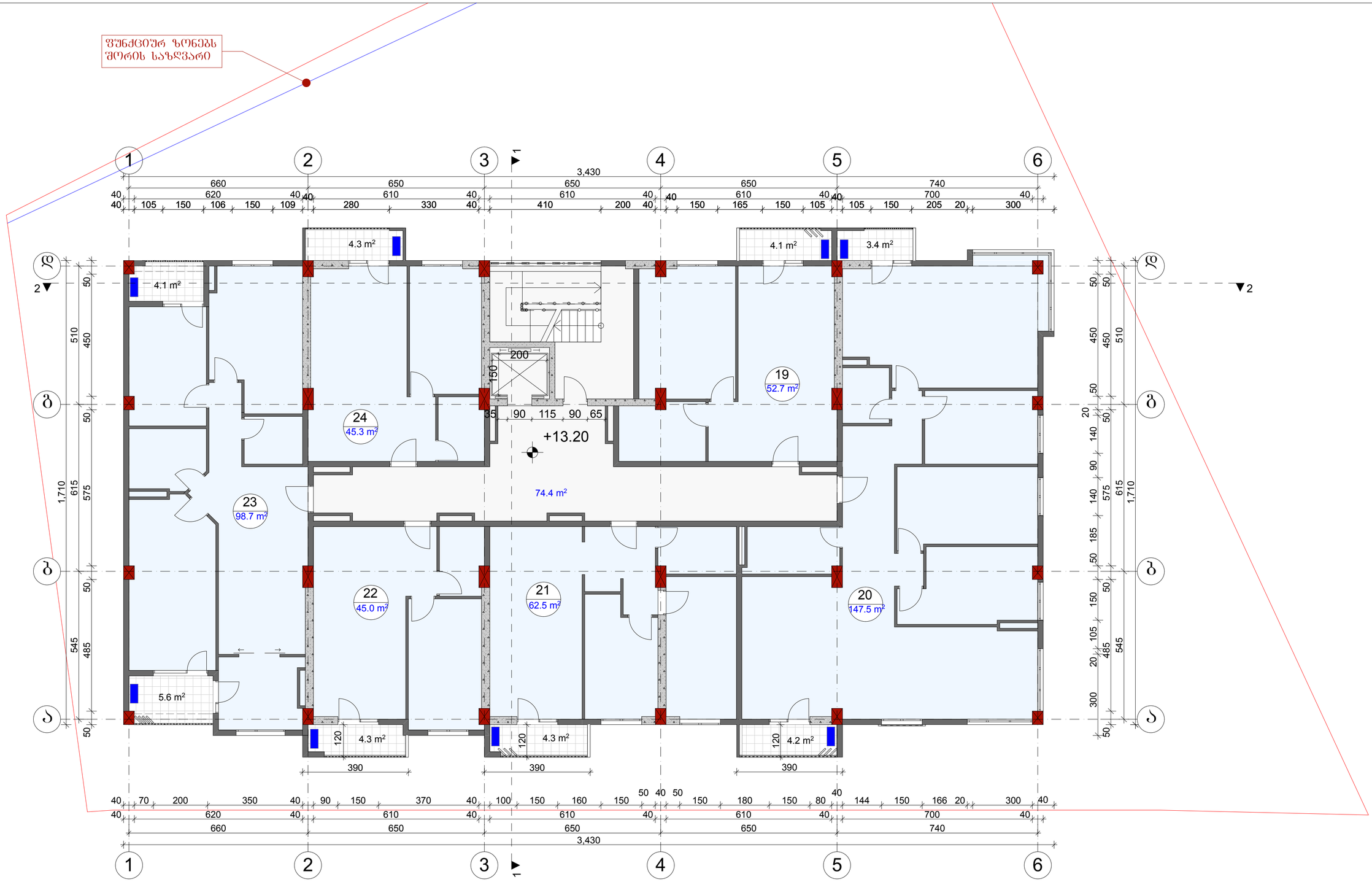

დაკვეთა	CAD. FILE	ფორმატი	თარიღი
	pla	A 2	2017

1. ნახაზზე საპროექტო შენობის ნოლი შესასრულებელია აბსოლუტურ ნიშნულს -
2. ნახაზზე ზომები მოცემულია სანტიმეტრებში.
3. ნახაზის ყველა ცვლილება მშენებლობისას შეთანხმებული უნდა იყოს პროექტის ავტორთან.

ობიექტის დასახელება:

მრავალფუნქციური კომპლექსი

მისამართი:

ქ. ბათუმში, ვარკეთილის II მრ კორპუსი №22 მიმდებარედ ს.კ 01.19.20.003.094

დამკვეთი:

პირობითი აღნიშვნები:

- წითელი ხაზი
- ღერძის ხაზი
- +3.60 არქიტექტურული ნიშნული
- კონდიციონერის და საძვრაბის ადგილი

ექსპლიკაცია

19. საცხოვრებელი ფართი
20. საცხოვრებელი ფართი
21. საცხოვრებელი ფართი
22. საცხოვრებელი ფართი
23. საცხოვრებელი ფართი
24. საცხოვრებელი ფართი

თანამდებობა	გვარი სახელი	ხელმოწერა
მთ.არქიტექტორი	ო.ჩხეიძე	
არქიტექტორი	გ.რევაზიშვილი	
კონსტრუქტორი	გ.ოქროშიძე	

სტადია	მასშ.	შურც.	შურც. რ
პროექტი	1:100		

ნახაზის დასახელება:

V სართულის გეგმა +13.20 ნიშნულზე

ҚҰЖАТТЫҢ АТАУЫ	CAD. FILE	ӨЗГЕРІСТЕР ЖАСАЛҒАН ҚҰЖАТТЫҢ ТҮРІ	ӨЗГЕРІСТЕР ЖАСАЛҒАН КҮНІ
	pla	А 2	2017

1. Ғимараттың бастапқы техникалық сипаттамасы бойынша ғимараттың бірінші қабатының жоспары.
2. Ғимараттың үлгісі
3. Ғимараттың зиянсыз сәулелену деңгейін қамтамасыз ететін және ғимараттың экологиялық жағдайына әсер ететін материалдар.

ТАПСЫРЫС БЕРУШІ:
Қ.Ә.А. ЖОБАЛАУШЫ: ЗАҢДЫ ТҰЛҒА «ЖАҢА ҚАЛА ҚҰРЫЛЫСЫ» ЖШС
№22 ЗОЗЕЛЬСКАЯ Ы.І. 01192000309Ч

ТАПСЫРЫС БЕРУШІ:
ЗАҢДЫ ТҰЛҒА «ЖАҢА ҚАЛА ҚҰРЫЛЫСЫ» ЖШС

ЖОБАЛАУШЫ ҰЙЫМДАР:
ТҮСІНДІРМЕ ЖАЗБА
ҚОЛДАНЫЛҒАН ЖОБАЛЫҚ ДЕРЕКТЕР
+3.60 ҚОЛДАНЫЛҒАН БЕЛГІЛЕР
ДӨҢГЕЛЕКТЕЛГЕН ЖЕРЛЕР ЖӘНЕ ОЛАРДЫҢ ЖАЗБАША ТҮСІНІКТЕМЕЛЕРІ

ДАЙЫНДАҒАН:
1. [illegible] ғимараттың бірінші қабатының жоспары
2. [illegible] ғимараттың бірінші қабатының жоспары
3. [illegible] ғимараттың бірінші қабатының жоспары
4. [illegible] ғимараттың бірінші қабатының жоспары
5. [illegible] ғимараттың бірінші қабатының жоспары
6. [illegible] ғимараттың бірінші қабатының жоспары
7. [illegible] ғимараттың бірінші қабатының жоспары
8. [illegible] ғимараттың бірінші қабатының жоспары
9. [illegible] ғимараттың бірінші қабатының жоспары
10. [illegible] ғимараттың бірінші қабатының жоспары

ЖОБАЛЫҚ ҚҰЖАТТАРДЫҢ ӨЗГЕРІСТЕРІ	ӨЗГЕРІСТЕР ЖАСАЛҒАН ҚҰЖАТТЫҢ ТҮРІ	ӨЗГЕРІСТЕР ЖАСАЛҒАН КҮНІ	ЖОБАЛЫҚ ҚҰЖАТТАРДЫҢ ӨЗГЕРІСТЕРІ	ӨЗГЕРІСТЕР ЖАСАЛҒАН ҚҰЖАТТЫҢ ТҮРІ	ӨЗГЕРІСТЕР ЖАСАЛҒАН КҮНІ
25. [illegible] ғимараттың бірінші қабатының жоспары					
26. [illegible] ғимараттың бірінші қабатының жоспары					
27. [illegible] ғимараттың бірінші қабатының жоспары					
28. [illegible] ғимараттың бірінші қабатының жоспары					
29. [illegible] ғимараттың бірінші қабатының жоспары					
30. [illegible] ғимараттың бірінші қабатының жоспары					

ЖОБАЛЫҚ ҚҰЖАТТАРДЫҢ ӨЗГЕРІСТЕРІ	ӨЗГЕРІСТЕР ЖАСАЛҒАН ҚҰЖАТТЫҢ ТҮРІ	ӨЗГЕРІСТЕР ЖАСАЛҒАН КҮНІ

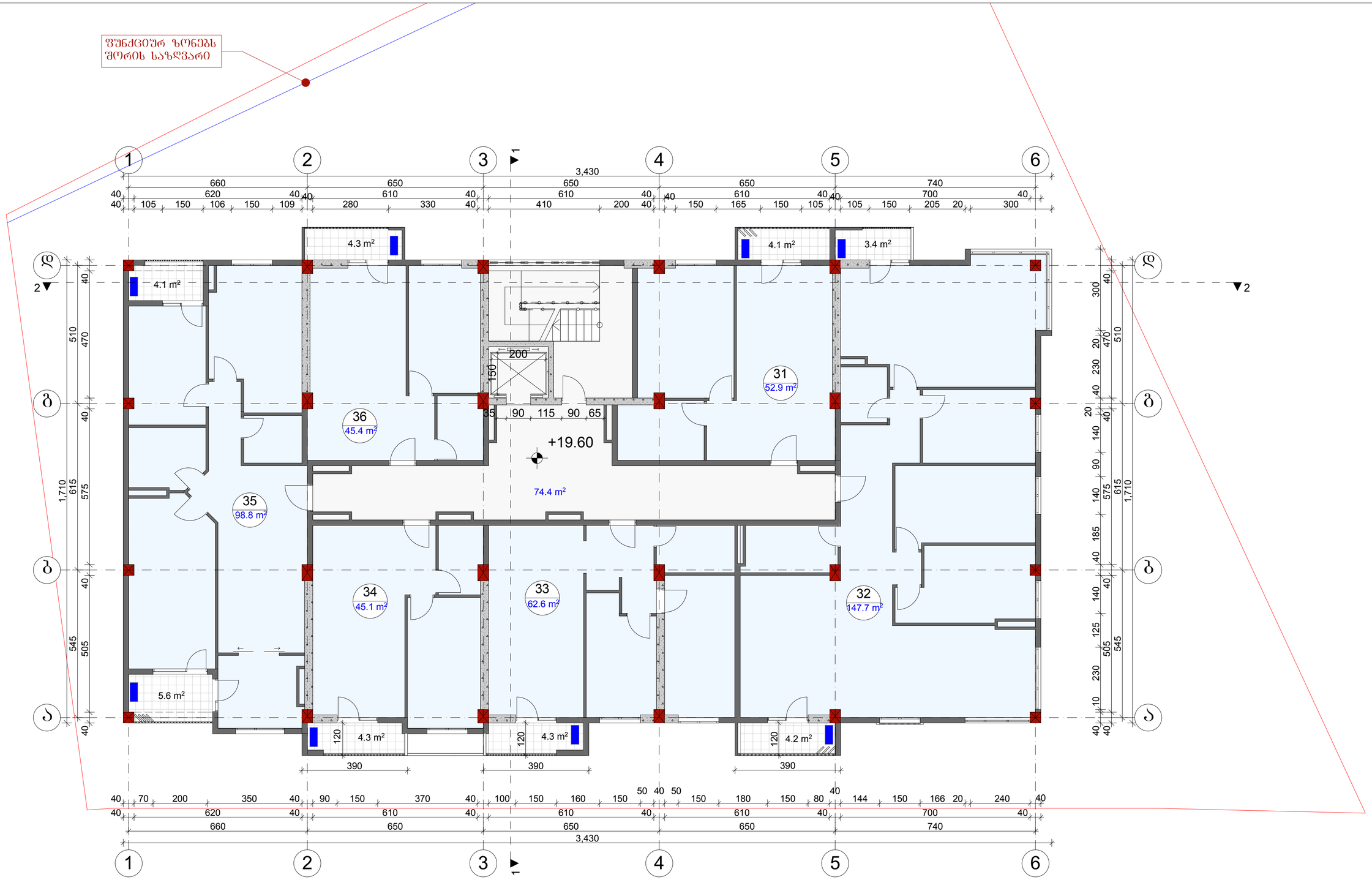

დაკვეთა	CAD. FILE	ფორმატი	თარიღი
	pla	A 2	2017

1. ნახაზზე საპროექტო შენობის ნოლი შესაბამება აბსოლუტურ ნიშნულს -

2. ნახაზზე ზომები მოცემულია სანტიმეტრებში.

3. ნახაზის ყველა ცვლილება მშენებლობისას შეთანხმებული უნდა იყოს პროექტის ავტორთან.

ობიექტის დასახელება:

მრავალფუნქციური კომპლექსი

მისამართი:

ქ. ბათუმში, ვარკეთილის II მრ კორპუსი №22 მიმდებარედ ს.კ 01.19.20.003.094

დამკვეთი:

პიქტოგრამის აღნიშვნები:

- წითელი ხაზი
- ღერძის ხაზი
- +3.60 არქიტექტურული ნიშნული
- კონდიციონერის და საძვრაბის ადგილი

ექსპლიკაცია

31. საცხოვრებელი ფართი
32. საცხოვრებელი ფართი
33. საცხოვრებელი ფართი
34. საცხოვრებელი ფართი
35. საცხოვრებელი ფართი
36. საცხოვრებელი ფართი

თანამდებობა	გვარი სახელი	ხელმოწერა
მთ.არქიტექტორი	ო.ჩხეიძე	
არქიტექტორი	გ.რევაზიშვილი	
კონსტრუქტორი	გ.ოქროშიძე	

სტადია	მასშ.	შურც.	შურც. რ
პროექტი	1:100		

ნახაზის დასახელება:

VII სართულის გეგმა +29.60 ნიშნულზე

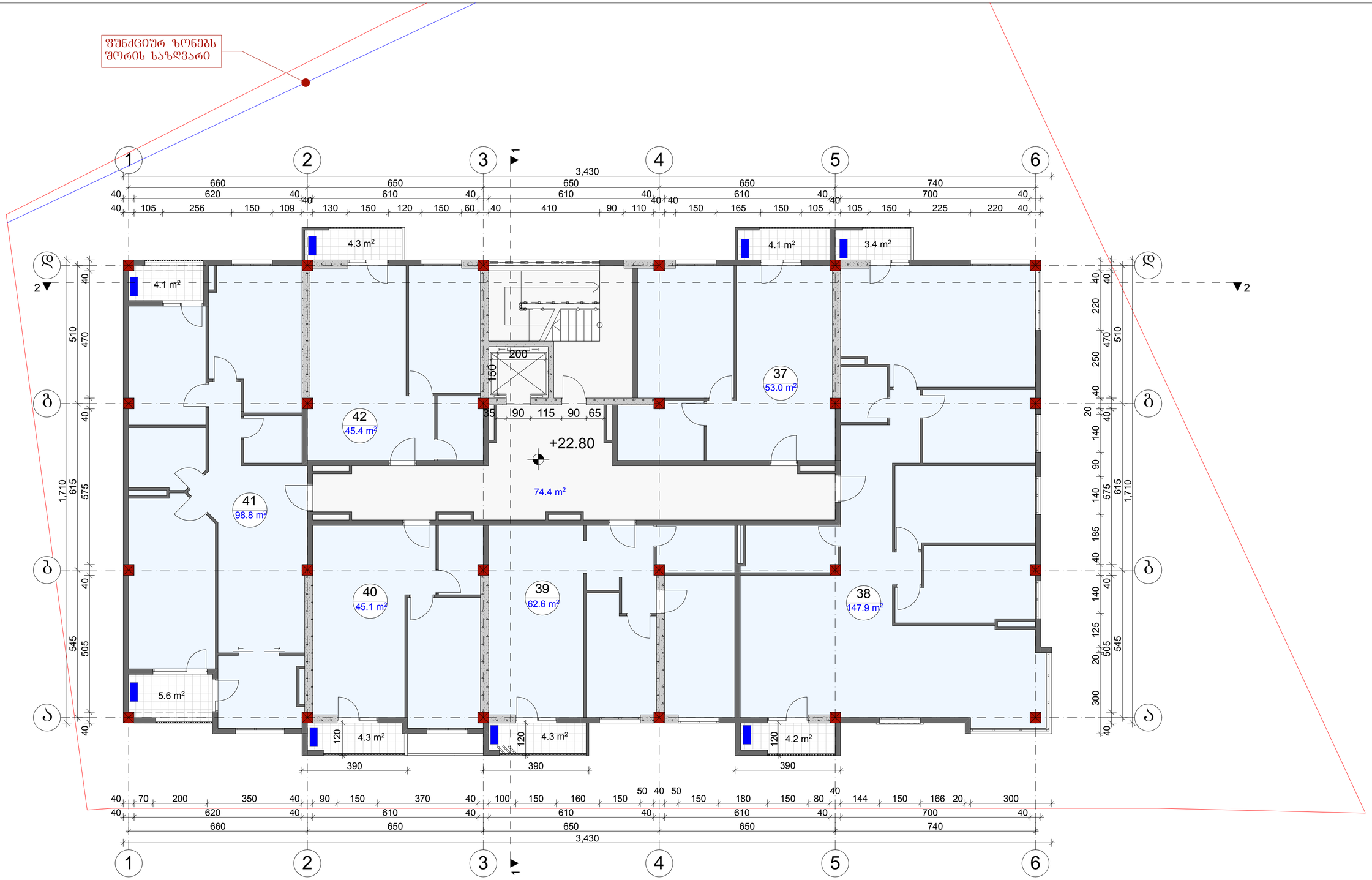

დაკვეთა	CAD. FILE	ფორმატი	თარიღი
	pla	A 2	2017

1. ნახაზზე საპროექტო შენობის ნოლი შესაბამება აბსოლუტურ ნიშნულს -

2. ნახაზზე ზომები მოცემულია სანტიმეტრებში.

3. ნახაზის ყველა ცვლილება მშენებლობისას შეთანხმებული უნდა იყოს პროექტის ავტორთან.

ობიექტის დასახელება:

მრავალფუნქციური კომპლექსი

მისამართი:

ქ. ბათუმის, ვარკეთილის II მრ კორპუსი №22 მიმდებარედ ს.კ 01.19.20.003.094

დამკვეთი:

პიქტოგრამის აღნიშვნები:

- წითელი ხაზი
- ღერძის ხაზი
- +3.60 არქიტექტურული ნიშნული
- კონდიციონერის და საძვრაბის ადგილი

ექსპლიკაცია

37. საცხოვრებელი ფართი
38. საცხოვრებელი ფართი
39. საცხოვრებელი ფართი
40. საცხოვრებელი ფართი
41. საცხოვრებელი ფართი
42. საცხოვრებელი ფართი

თანამდებობა	გვარი სახელი	ხელმოწერა
მთ.არქიტექტორი	ო.ჩხეიძე	
არქიტექტორი	გ.რევაზიშვილი	
კონსტრუქტორი	გ.ოქროშიძე	

სტადია	მასშ.	შურც.	შურც. რ
პროექტი	1:100		

ნახაზის დასახელება:

VIII სართულის გეგმა +22.80 ნიშნულზე

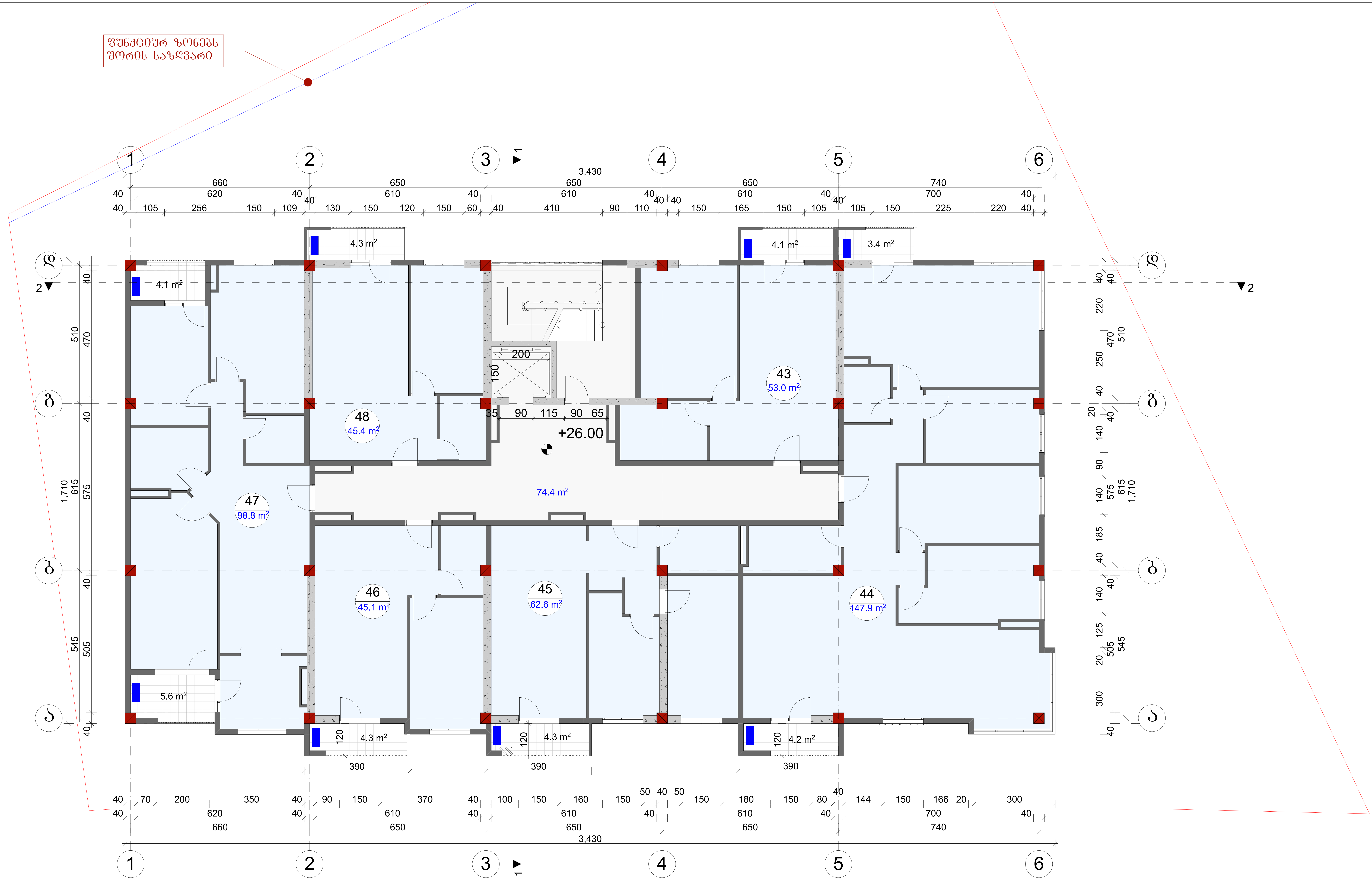

დაკვეთა	CAD. FILE	ფორმატი	თარიღი
	pla	A 2	2017

1. ნახაზზე საპროექტო შენობის ნოლი შეესაბამება აბსოლუტურ ნიშნულს -

2. ნახაზზე ზომები მოცემულია სანტიმეტრებში.

3. ნახაზის ყველა ცვლილება მშენებლობისას შეთანხმებული უნდა იყოს პროექტის ავტორთან.

ობიექტის დასახელება:

მრავალფუნქციური კომპლექსი

მისამართი:

ქ. თბილისი, ვარკეთილის II მ/რ კორპუსი №22 მიმდებარედ ს.კ 01.19.20.003.094

დამკვეთი:

პირობითი აღნიშვნები:

- წითელი ხაზი
- ღერძის ხაზი
- +3.60 არქიტექტურული ნიშნული
- კონდიციონერის და საქვაბის ადგილი

ექსპლიკაცია

43. საცხოვრებელი ფართი
44. საცხოვრებელი ფართი
45. საცხოვრებელი ფართი
46. საცხოვრებელი ფართი
47. საცხოვრებელი ფართი
48. საცხოვრებელი ფართი

თანამდეობა	გვარი სახელი	ხელმოწერა	სტადია	მასშ.	ფურც.	ფურც. რ
მთ.არქიტექტორი	თ.ჩხეიძე		პროექტი	1:100		
არქიტექტორი	გ.რევაზიშვილი		ნახაზის დასახელება:			
კონსტრუქტორი	ბ.ოქროშიძე		IX სართულის გეგმა +26.00 ნიშნულზე			

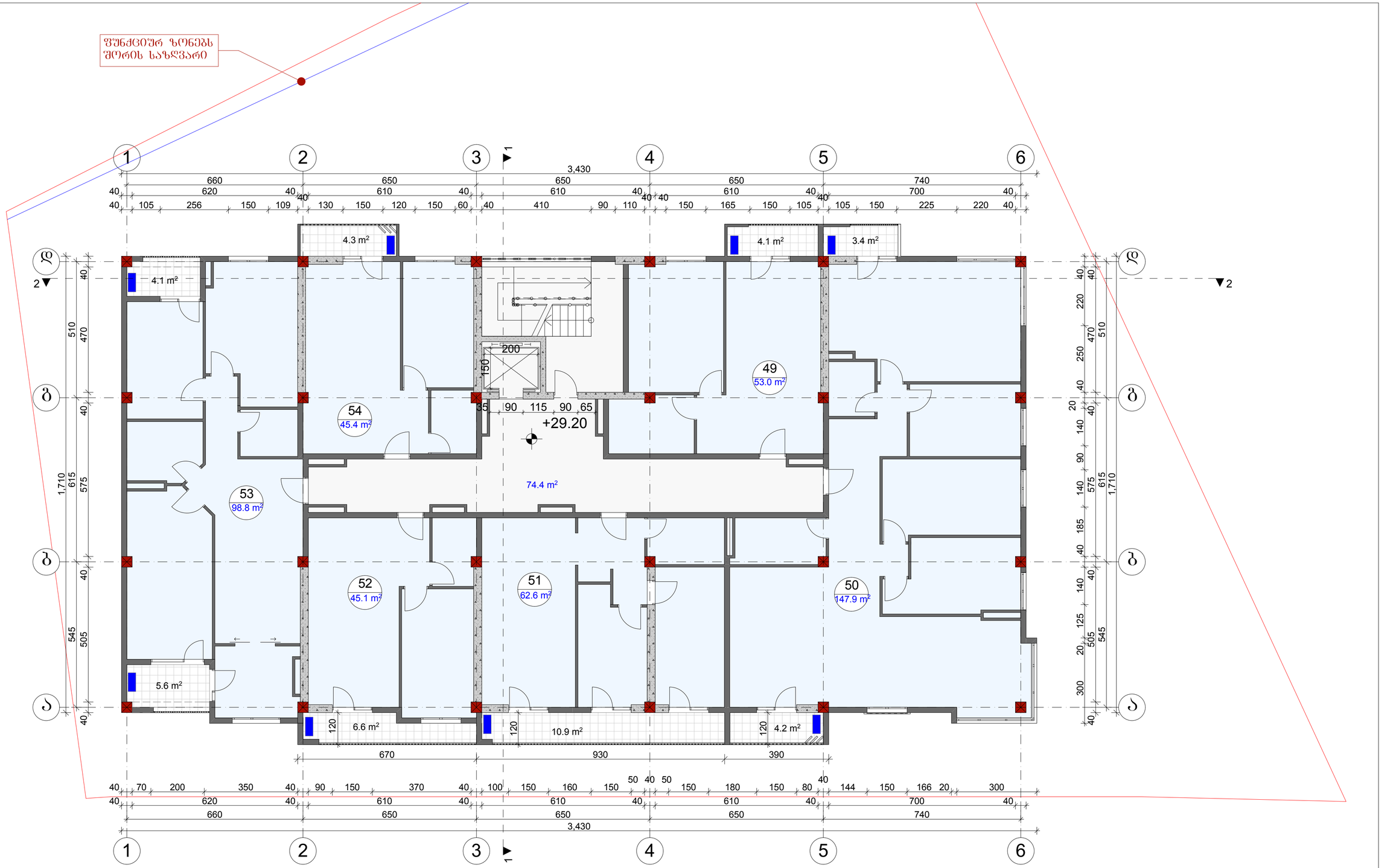

დაკვეთა	CAD. FILE	ფორმატი	თარიღი
	pla	A 2	2017

1. ნახაზზე საპროექტო შენობის ნოლი შესასვლა აბსოლუტურ ნიშნულს -
2. ნახაზზე ზომები მოცემულია სანტიმეტრებში.
3. ნახაზის ყველა ცვლილება მშენებლობისას შეთანხმებული უნდა იყოს პროექტის ავტორთან.

ობიექტის დასახელება:

მრავალფუნქციური კომპლექსი

მისამართი:

ქ. ბათუმის, ვარკეთილის II მრ კორპუსი №22 მიმდებარედ ს.კ 01.19.20.003.094

დამკვეთი:

პირობითი აღნიშვნები:

- წითელი ხაზი
- ღერძის ხაზი
- +3.60 არქიტექტურული ნიშნული
- კონდიციონერის და საძვრაბის ადგილი

ექსპლიკაცია

49.	საცხოვრებელი ფართი
50.	საცხოვრებელი ფართი
51.	საცხოვრებელი ფართი
52.	საცხოვრებელი ფართი
53.	საცხოვრებელი ფართი
54.	საცხოვრებელი ფართი

თანამდებობა	გვარი სახელი	ხელმოწერა
მთ.არქიტექტორი	ო.ჩხეიძე	
არქიტექტორი	გ.რევაზიშვილი	
კონსტრუქტორი	გ.ოქროშიძე	

სტადია	მასშ.	შურც.	შურც. რ
პროექტი	1:100		

ნახაზის დასახელება:

X სართულის გეგმა +29.20 ნიშნულზე

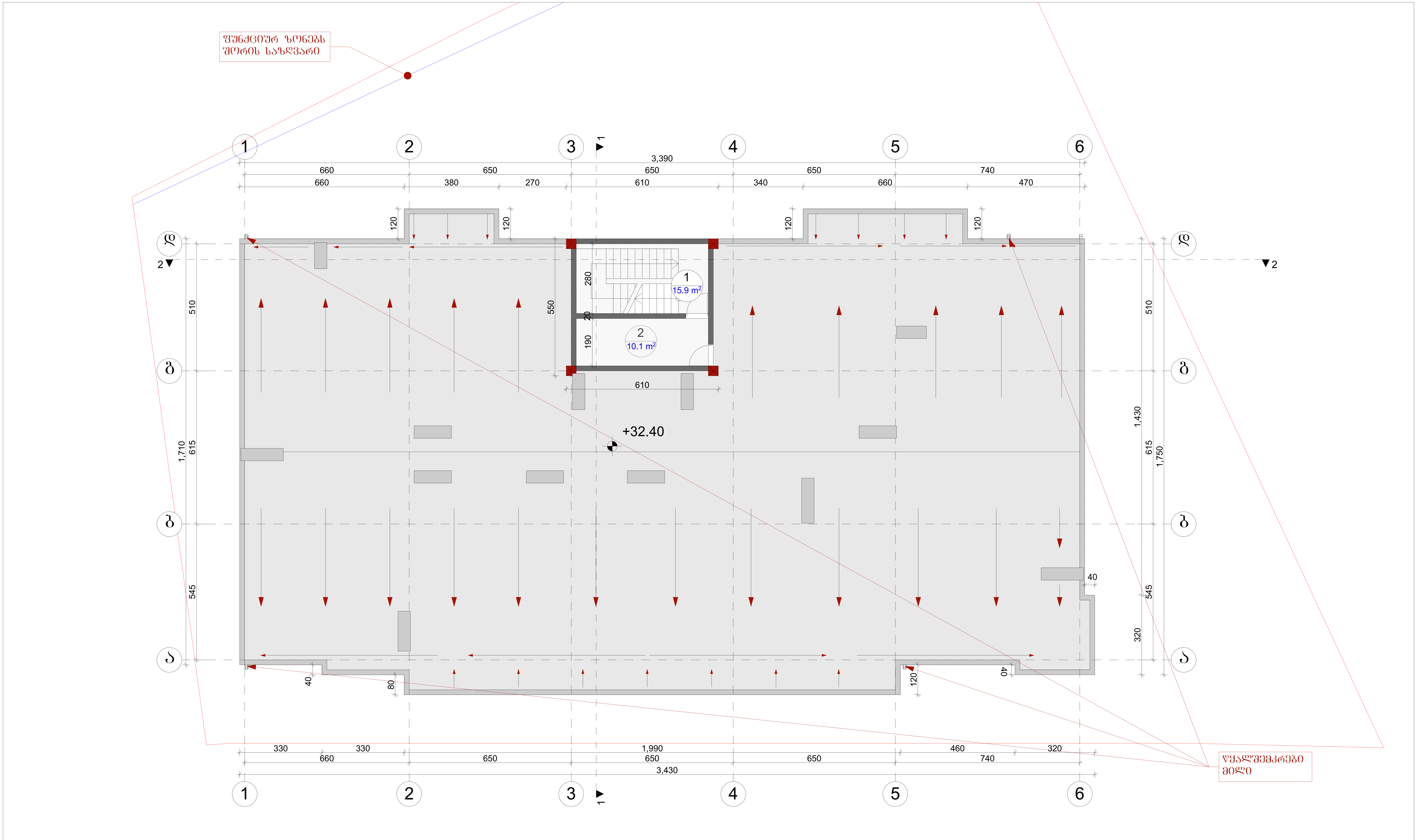

დაკვეთა	CAD. FILE	ფორმატი	თარიღი
	pla	A 2	2017

1. ნახაზზე საპროექტო შენობის ნოლი შეესაბამება აბსოლუტურ ნიშნულს -
2. ნახაზზე ზომები მოცემულია სანტიმეტრებში.
3. ნახაზის ყველა ცვლილება მშენებლობისას შეთანხმებული უნდა იყოს პროექტის ავტორთან.

ობიექტის დასახელება:

მრავალფუნქციური კომპლექსი

მისამართი:

ქ. თბილისი, ვარკეთილის II მ/რ კორპუსი №22 მიმდებარედ ს.კ 01.19.20.003.094

დამკვეთი:

პირობითი აღნიშვნები:

- წითელი ხაზი
- ღერძის ხაზი
- +3.60 არქიტექტურული ნიშნული
- კონდიციონერის და საქვაბის ადგილი

ექსპლიკაცია

1. კიბის უჯრედი
2. დამხმარე ფართი

თანამდებობა	გვარი სახელი	ხელმოწერა
მთ.არქიტექტორი	თ.ჩხეიძე	
არქიტექტორი	გ.რევაზიშვილი	
კონსტრუქტორი	ზ.ოქროშიძე	

სტადია	მასშ.	ფურც.	ფურც. რ
პროექტი	1:100		

ნახაზის დასახელება:

გადახურვის გეგმა +41.35 ნიშნულზე

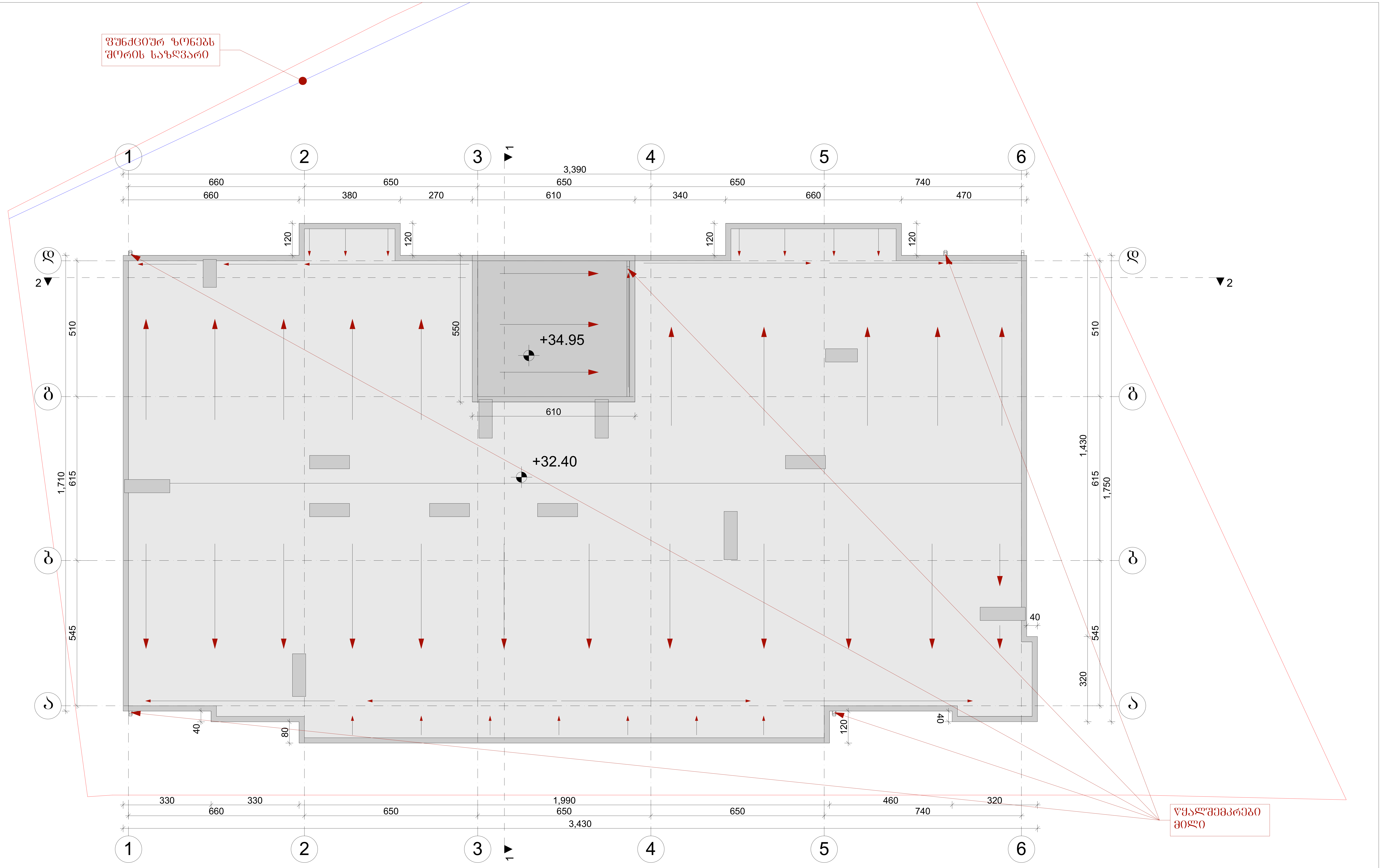

დაკვეთა	CAD. FILE	ფორმატი	თარიღი
	pla	A 2	2017

1. ნახაზზე საპროექტო შენობის ნოლი შეესაბამება აბსოლუტურ ნიშნულს -

2. ნახაზზე ზომები მოცემულია სანტიმეტრებში.

3. ნახაზის ყველა ცვლილება მშენებლობისას შეთანხმებული უნდა იყოს პროექტის ავტორთან.

ობიექტის დასახელება:

მრავალფუნქციური კომპლექსი

მისამართი:

ქ. თბილისი, ვარკეთილის II მ/რ კორპუსი №22 მიმდებარედ ს.კ 01.19.20.003.094

დამკვეთი:

პირობითი აღნიშვნები:

- წითელი ხაზი
- ღერძის ხაზი
- +3.60 არქიტექტურული ნიშნული
- კონდიციონერის და საქვაბის ადგილი

ექსპლიკაცია

თანამდებობა	გვარი სახელი	ხელმოწერა
მთ.არქიტექტორი	თ.ჩხეიძე	
არქიტექტორი	გ.რევაზიშვილი	
კონსტრუქტორი	ზ.ოქროშიძე	

სტადია	მასშ.	ფურც.	ფურც. რ
პროექტი	1:100		

ნახაზის დასახელება:

გადახურვის გეგმა +34.95 ნიშნულზე

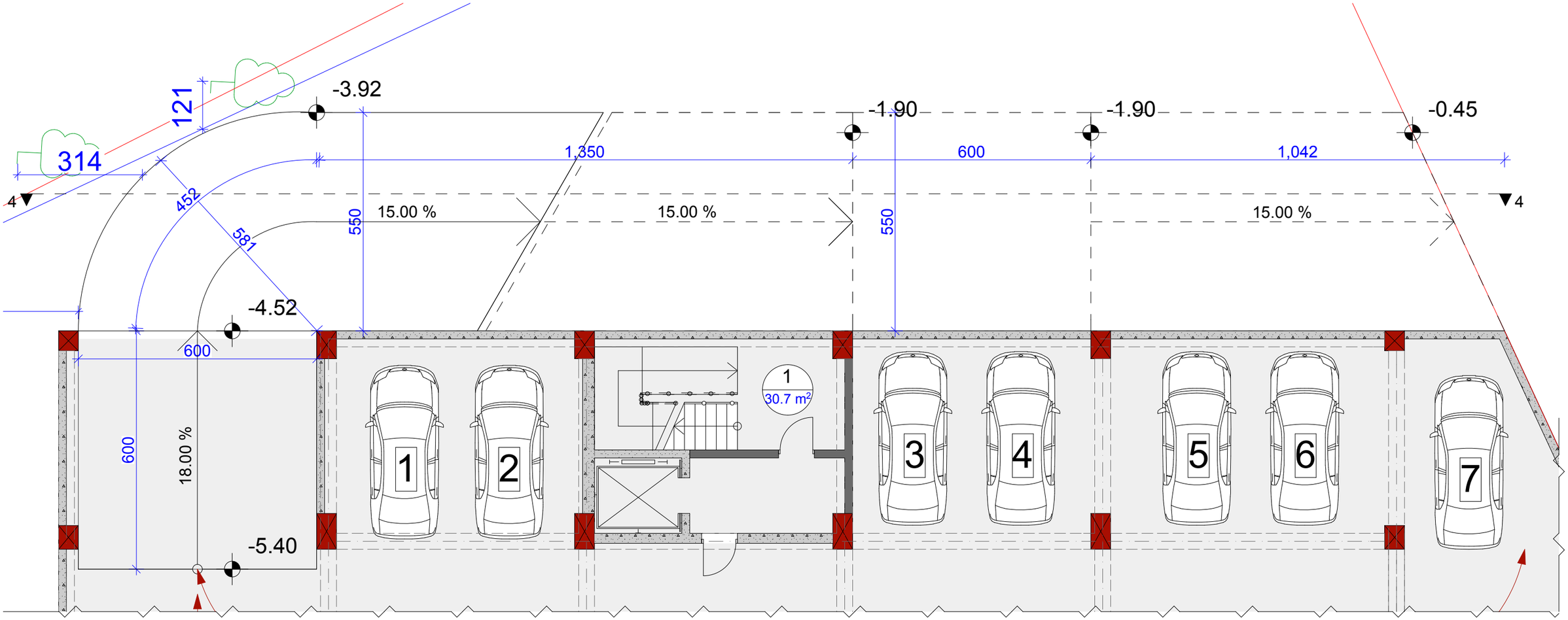

დაკვეთა	CAD. FILE	ფორმატი	თარიღი
	pla	A 3	2017

1. ნახაზზე საპროექტო შენობის ნოლი შესაბამება აბსოლუტურ ნიშნულს -

2. ნახაზზე ზომები მოცემულია სანტიმეტრებში.

3. ნახაზის ყველა ცვლილება მშენებლობისას შეთანხმებული უნდა იქნეს პროექტის ავტორთან.

ობიექტის დასახელება:

მრავალფუნქციური კომპლექსი

მისამართი:

ქ. თბილისი, ვარკეთილის II მკრ კორპუსი N22 მიმდებარედ ს.კ 01.19.20.003.094

დამკვეთი:

პირობითი აღნიშვნები:

- წითელი ხაზი
- ღერძის ხაზი
- +3.60 არქიტექტურული ნიშნული
- კონდიციონერის და საქმაბის ადგილი

ექსპლიკაცია

თანამდებობა	გვარი სახელი	ხელმოწერა
მთ.არქიტექტორი	თ.ხეჩიძე	
არქიტექტორი	გ.რევაზიშვილი	
კონსტრუქტორი	ბ.ოქროშიძე	

სტადია	მასშ.	ფურც.	ფურც. რ
პროექტი	1:100		

ნახაზის დასახელება:

პანდუსის გეგმა -5.40 ნიშნულზე

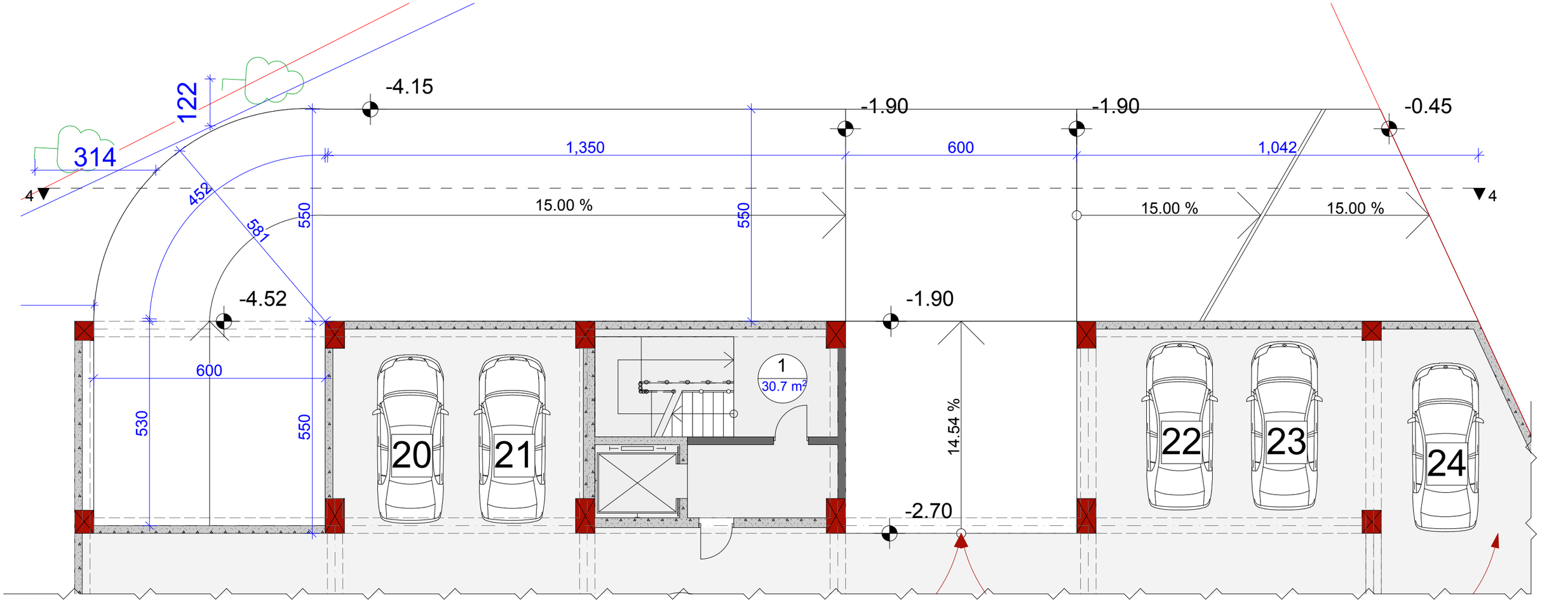

დაკვეთა	CAD. FILE	ფორმატი	თარიღი
	pla	A 3	2017

1. ნახაზზე საპროექტო შენობის ნოლი შესაბამება აბსოლუტურ ნიშნულს -

2. ნახაზზე ზომები მოცემულია სანტიმეტრებში.

3. ნახაზის ყველა ცვლილება მშენებლობისას შეთანხმებული უნდა იქნეს პროექტის ავტორთან.

ობიექტის დასახელება:

მრავალფუნქციური კომპლექსი

მისამართი:

ქ. ბათუმში, ვარკეთილის II მკრ. კორპუსი №22 მიმდებარედ ს.კ 01.19.20.003.094

დამკვეთი:

პირობითი აღნიშვნები:

- წითელი ხაზი
- დერძის ხაზი
- +3.60 არქიტექტურული ნიშნული
- კონდიციონერის და საქვაბის ადგილი

ექსპლიკაცია

თანამდებობა	გვარი სახელი	ხელმოწერა
მთ.არქიტექტორი	თ.ხეჩიძე	
არქიტექტორი	გ.რევაზიშვილი	
კონსტრუქტორი	ბ.ოქროშიძე	

სტადია	მასშ.	ფურც.	ფურც. რ
პროექტი	1:100		

ნახაზის დასახელება:

პანდუსის გეგმა -2.70 ნიშნულზე

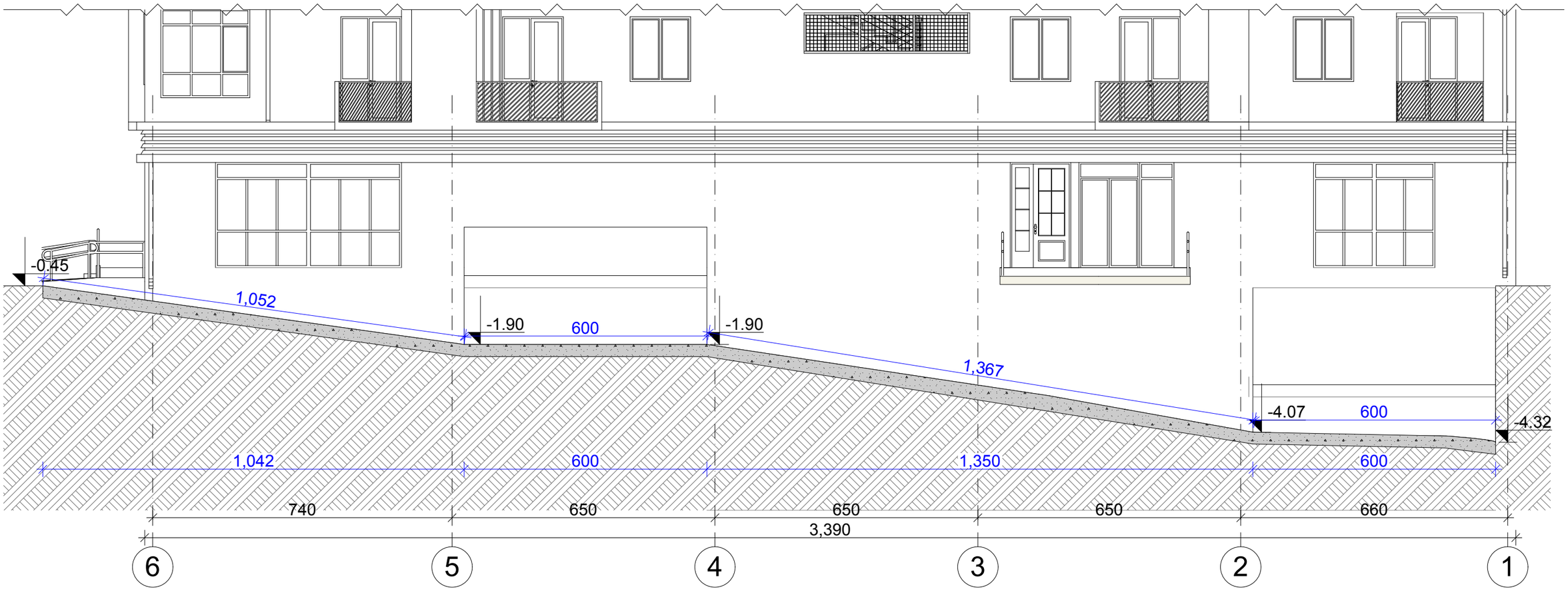

დაკვეთა	CAD. FILE	ფორმატი	თარიღი
	pla	A 3	2017

1. ნახაზზე საპროექტო შენობის ნოლი შეესაბამება აბსოლუტურ ნიშნულს -

2. ნახაზზე ზომები მოცემულია სანტიმეტრებში.

3. ნახაზის ყველა ცვლილება მშენებლობისას შეთანხმებული უნდა იყოს პროექტის ავტორთან.

ობიექტის დასახელება:

მრავალფუნქციური კომპლექსი

მისამართი:

ქ. თბილისი, ვარკეთილის II მკრ კორპუსი №22 მიმდებარედ ს.კ 01.19.20.003.094

დამკვეთი:

პირობითი აღნიშვნები:

წითელი ხაზი

ღერძის ხაზი

+3.60 არქიტექტურული ნიშნული

კონდიციონერის და საქმაბის ადგილი

ექსპლიკაცია

თანამდებობა	გვარი სახელი	ხელმოწერა
მთ.არქიტექტორი	თ.ჩხეიძე	
არქიტექტორი	გ.რევაზიშვილი	
კონსტრუქტორი	გ.ოქროშიძე	

სტადია	მასშ.	ფურც.	ფურც. რ
პროექტი	1:100		

ნახაზის დასახელება:

ჭრილი 4-4