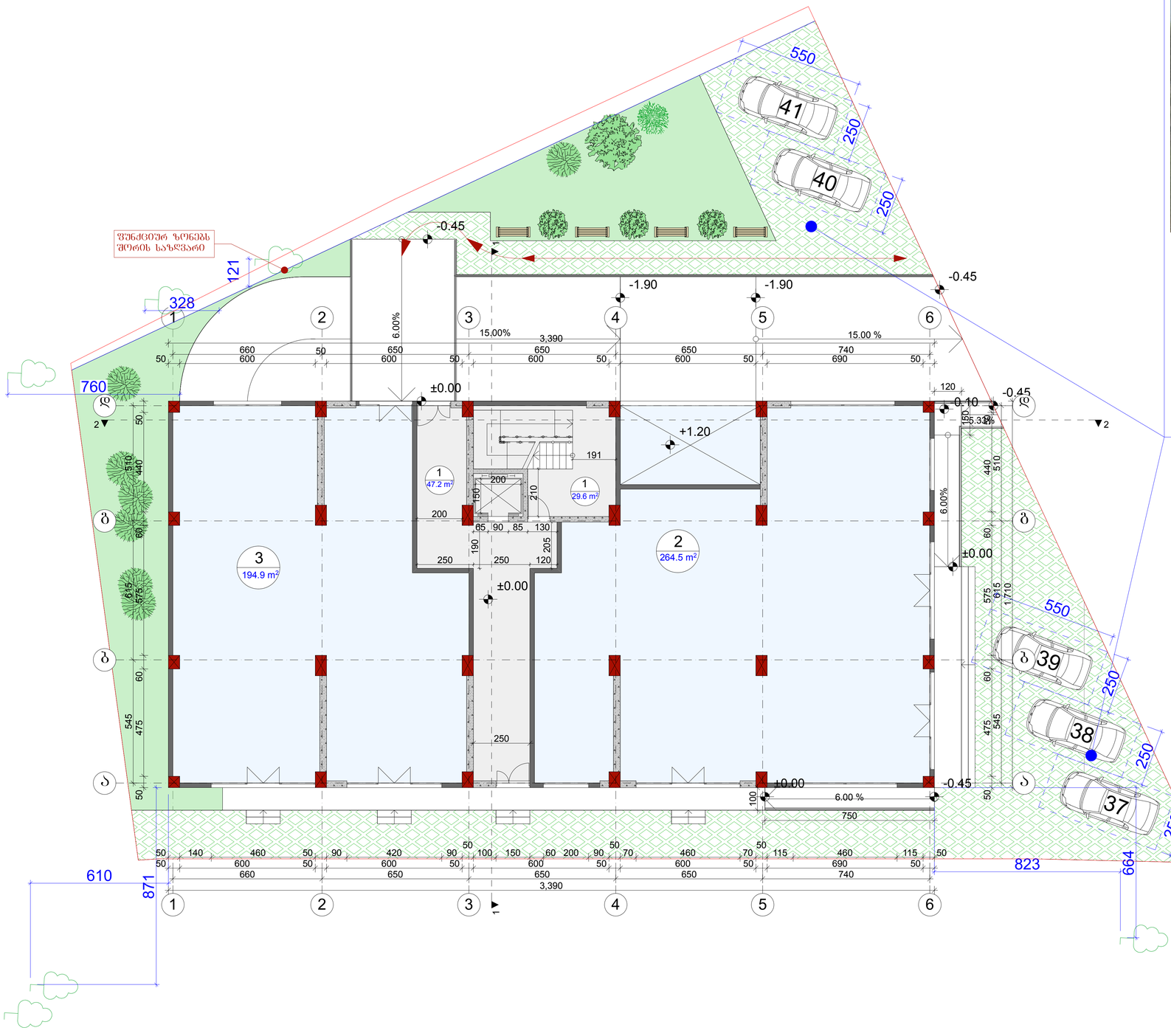







კომპანია "თერრამის" **(terram.com)** მიერ გამოშვებული კოლიმერის სტრუქტურა,რომელიც გამოიყენება მუდმივად და სრულიად გამწვანებული ავტოსადგომების შესაქმნელად.

მოკირწყვლა გამწვანებიანი კოლიმერის სტრუქტურა.

დაკვეთა	CAD. FILE	ფორმატი	თარიღი
	pla	A 1	2017

1. ნახაზზე საპროექტო შენობის ნული შეესაბამება აბსოლუტურ ნიშნულს -

2. ნახაზზე ზომები მოცემულია სანტიმეტრებში.

3. ნახაზის ცვლა ცვლილება მშენებლობისას შეთანხმებული უნდა იქნას პროექტის ავტორთან.

ობიექტის დასახელება:

მრავალფუნქციური კომპლექსი

მისამართი:

ქ. თბილისი, ვარკეთილის II მრ კორპუსი №22 მიმდებარედ ს.კ 01.19.20.003.094

დამკვეთი:

პირობითი აღნიშვნები:

წითელი ხაზი

ღერძის ხაზი

+3.60 არქიტექტურული ნიშნული

კონდიციონერის და საძვაბის ადგილი

ექსპლიკაცია

თანამდებობა	გვარი სახელი	ხელმოწერა
მთ.არქიტექტორი	თ.ჩხეიძე	
არქიტექტორი	გ.რევაზიშვილი	
კონსტრუქტორი	ბ.ოქროშიძე	

სტადია	მასშ.	შურც.	შურც. რ
პროექტი	1:100		

ნახაზის დასახელება:

მიწისპირა სართულის გეგმა

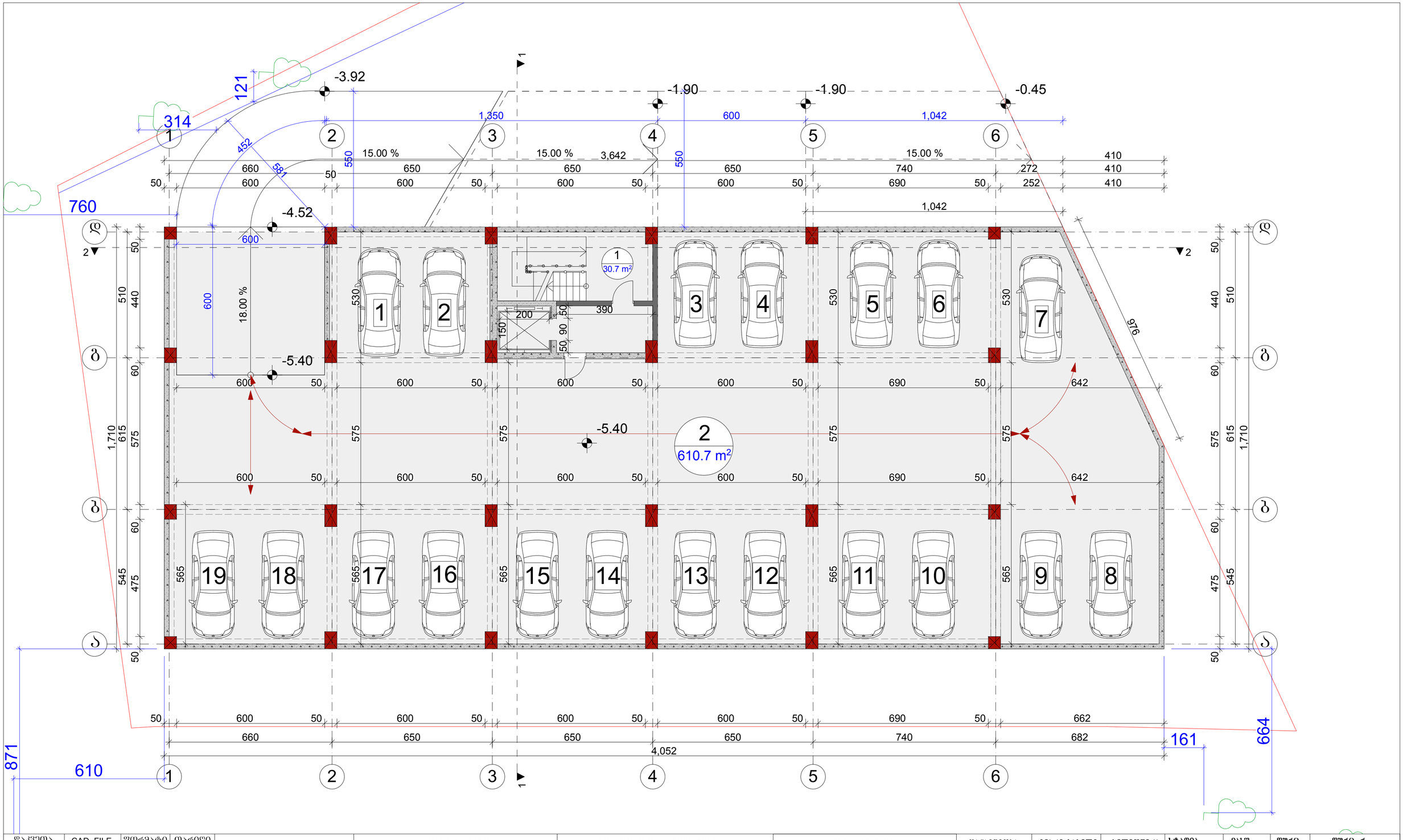
-3.92
-1.90
-1.90
-0.45
-4.52
-5.40
-5.40
1,350
600
1,042
3,642
15.00 %
15.00 %
15.00 %
18.00 %
550
550
121
314
760
452
581
1,042
1
30.7 m²
2
610.7 m²
200
390
150
90
530
530
530
530
575
575
575
575
565
565
565

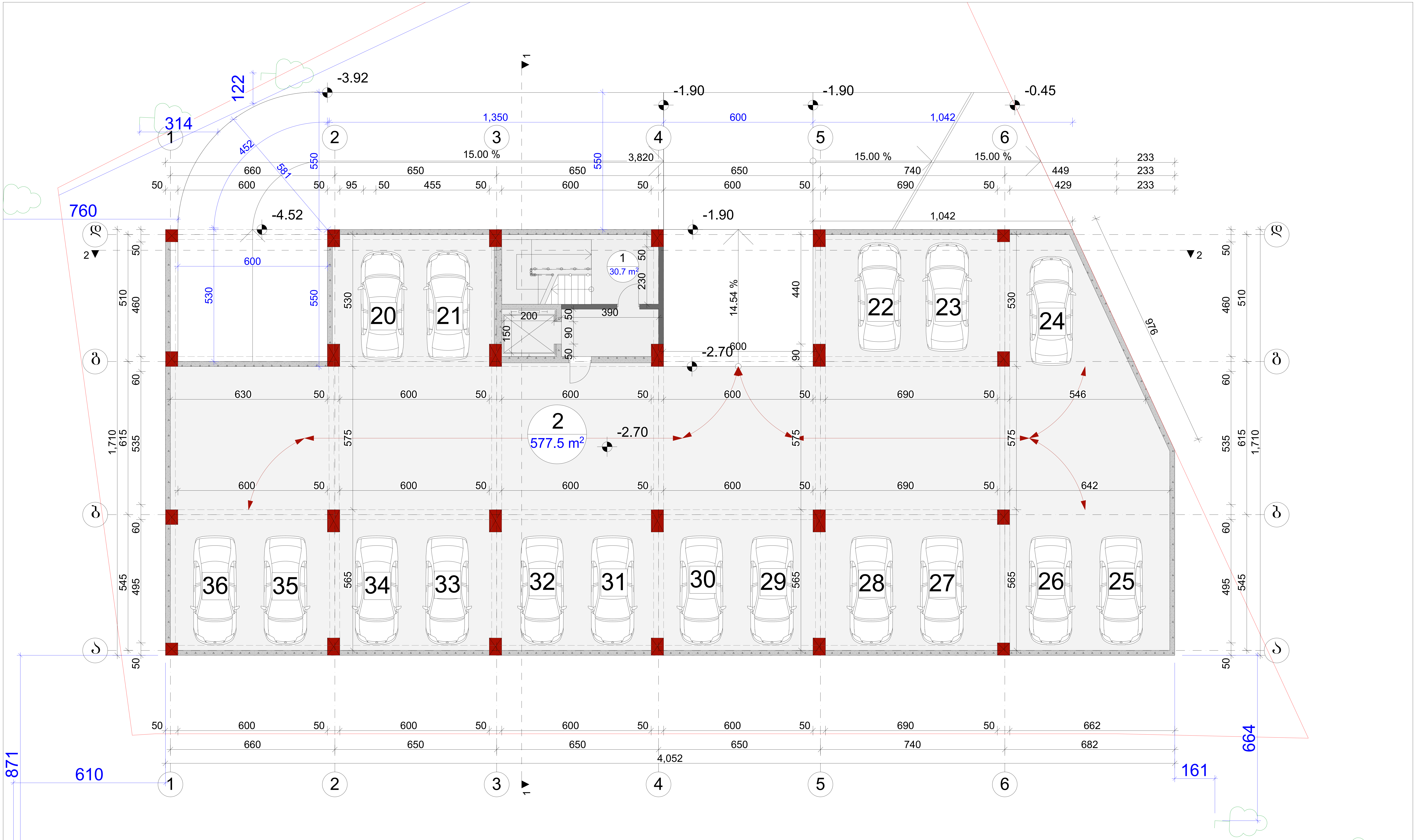

დაკვეთა	CAD. FILE	ფორმატი	თარიღი
	pla	A 2	2017

1. ნახაზზე საპროექტო შენობის ნოლი შეესაბამება აბსოლუტურ ნიშნულს -

2. ნახაზზე ზომები მოცემულია სანტიმეტრებში.

3. ნახაზის ყველა ცვლილება მშენებლობისას შეთანხმებული უნდა იყოს პროექტის ავტორთან.

ობიექტის დასახელება:

მრავალფუნქციური კომპლექსი

მისამართი:

ქ. თბილისი, ვარკეთილის II მ/რ კორპუსი №22 მიმდებარედ ს.კ 01.19.20.003.094

დამკვეთი:

პირობითი აღნიშვნები:

- წითელი ხაზი
- ღერძის ხაზი
- +3.60 არქიტექტურული ნიშნული
- კონდიციონერის და საქვაბის ადგილი

ექსპლიკაცია

1. კიბის უჯრედი
2. ავტოსადგომი

თანამდებობა	გვარი სახელი	ხელმოწერა
მთ.არქიტექტორი	თ.ჩხეიძე	
არქიტექტორი	ბ.რევაზიშვილი	
კონსტრუქტორი	ზ.ოქროშიძე	

სტადია	მასშ.	ფურც.	ფურც. რ
პროექტი	1:100		

ნახაზის დასახელება:

ავტოსადგომის სართულის გეგმა -2.70 ნიშნულზე

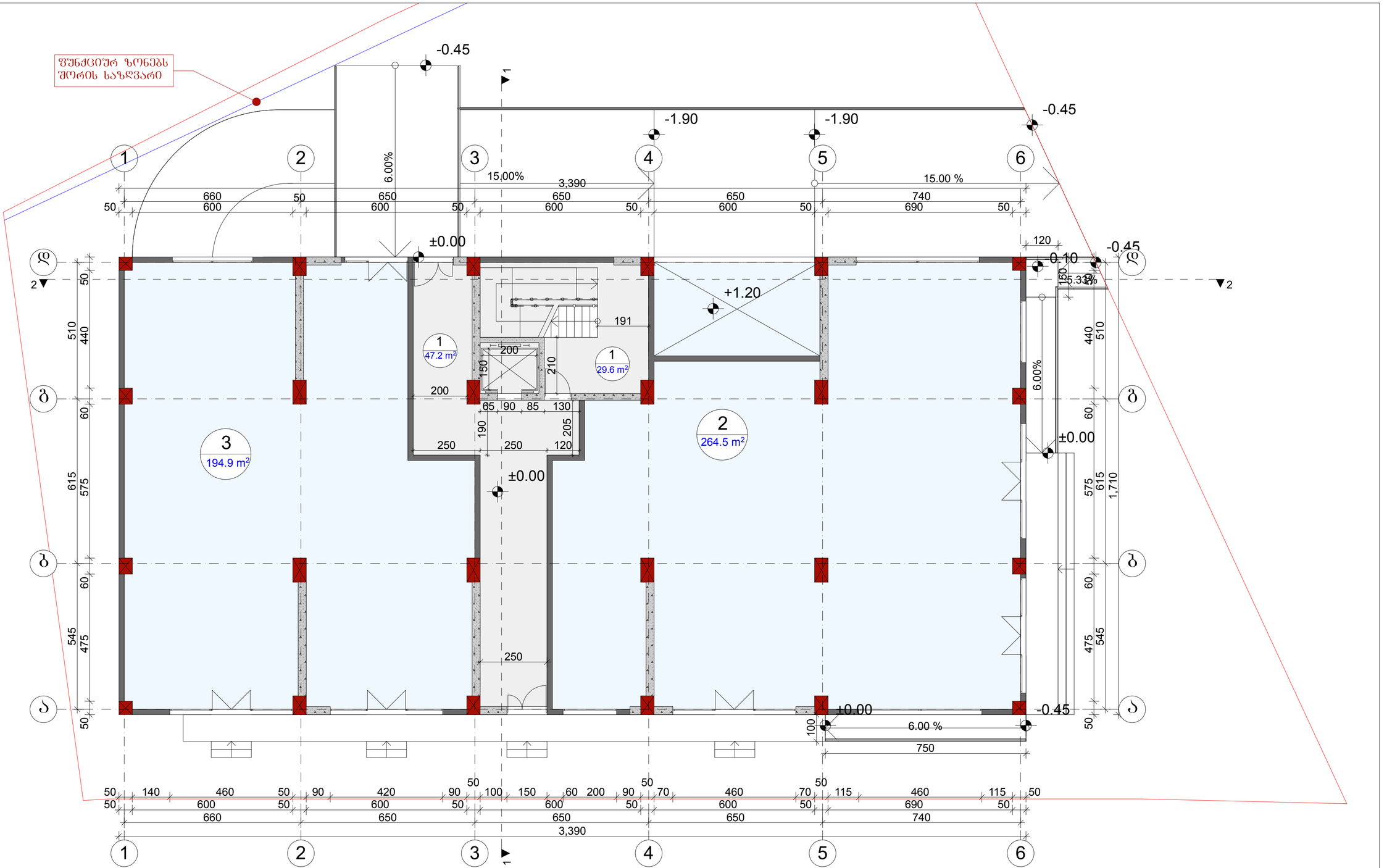

დაკვეთა	CAD. FILE	ფორმატი	თარიღი
	pla	A 2	2017

1. ნახაზზე საპროექტო შენობის ნოლი შეესაბამება აბსოლუტურ ნიშნულს -

2. ნახაზზე ზომები მოცემულია სანტიმეტრებში.

3. ნახაზის ყველა ცვლილება მშენებლობისას შეთანხმებული უნდა იქნეს პროექტის ავტორთან.

ობიექტის დასახელება:

მრავალფუნქციური კომპლექსი

მისამართი:

ქ. თბილისი, ვარკეთილის II მრ კორპუსი №22 მიმდებარედ ს.კ 01.19.20.003.094

დამკვეთი:

პირობითი აღნიშვნები:

- წითელი ხაზი
- ღერძის ხაზი
- +3.60 არქიტექტურული ნიშნული
- კონდიციონერის და საძვაბის ადგილი

ექსპლიკაცია

1. სადარბაზო,კიბის უჯრედი
2. კომერციული ფართი
3. კომერციული ფართი

თანამდებობა	გვარი სახელი	ხელმოწერა	სტადია	მასშ.	ფურც.	ფურც. რ
მთ.არქიტექტორი	თ.ჩხეიძე		პროექტი	1:100		
არქიტექტორი	ბ.რევიაზიშვილი		ნახაზის დასახელება:			
კონსტრუქტორი	ბ.ოქროშიძე		I სართულის გეგმა ±0.00 ნიშნულზე			

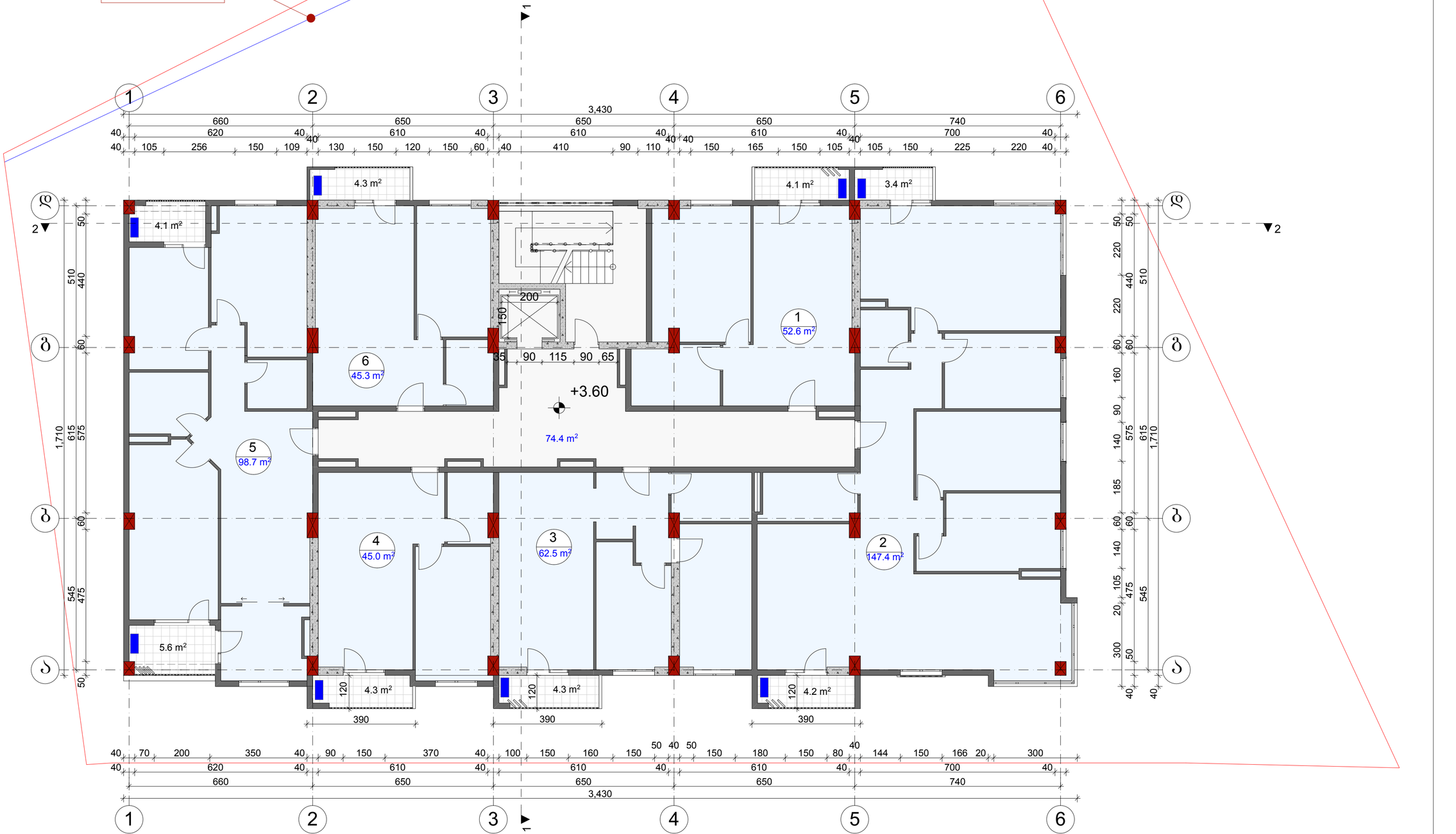

დაკვეთა	CAD. FILE	ფორმატი	თარიღი
	pla	A 2	2017

1. ნახაზზე საარქიტექტო შენობის ნოლი შესაბამება აბსოლუტურ ნიშნულს -

2. ნახაზზე ზომები მოცემულია სანტიმეტრებში.

3. ნახაზის ყველა ცვლილება მშენებლობისას შეთანხმებული უნდა იქნეს პროექტის ავტორთან.

ობიექტის დასახელება:

მრავალფუნქციური კომპლექსი

მისამართი:

ქ. თბილისი, ვარკეთილის II მ/რ კორპუსი №22 მიმდებარედ ს.კ 01.19.20.003.094

დამკვეთი:

პირობითი აღნიშვნები:

წითელი ხაზი

ღერძის ხაზი

+3.60 არქიტექტურული ნიშნული

კონდიციონერის და საძვაბის ადგილი

ექსპლიკაცია

1. საცხოვრებელი ფართი
2. საცხოვრებელი ფართი
3. საცხოვრებელი ფართი
4. საცხოვრებელი ფართი
5. საცხოვრებელი ფართი
6. საცხოვრებელი ფართი

თანამდებობა	გვარი სახელი	ხელმოწერა	სტადია	მასშ.	ფურც.	ფურც. რ
მთ.არქიტექტორი	თ.ჩხეიძე		პროექტი	1:100		
არქიტექტორი	ბ.რევაზიშვილი		ნახაზის დასახელება:			
კონსტრუქტორი	ბ.ოქროშიძე		II სართულის ბეგმა +3.60 ნიშნულზე			

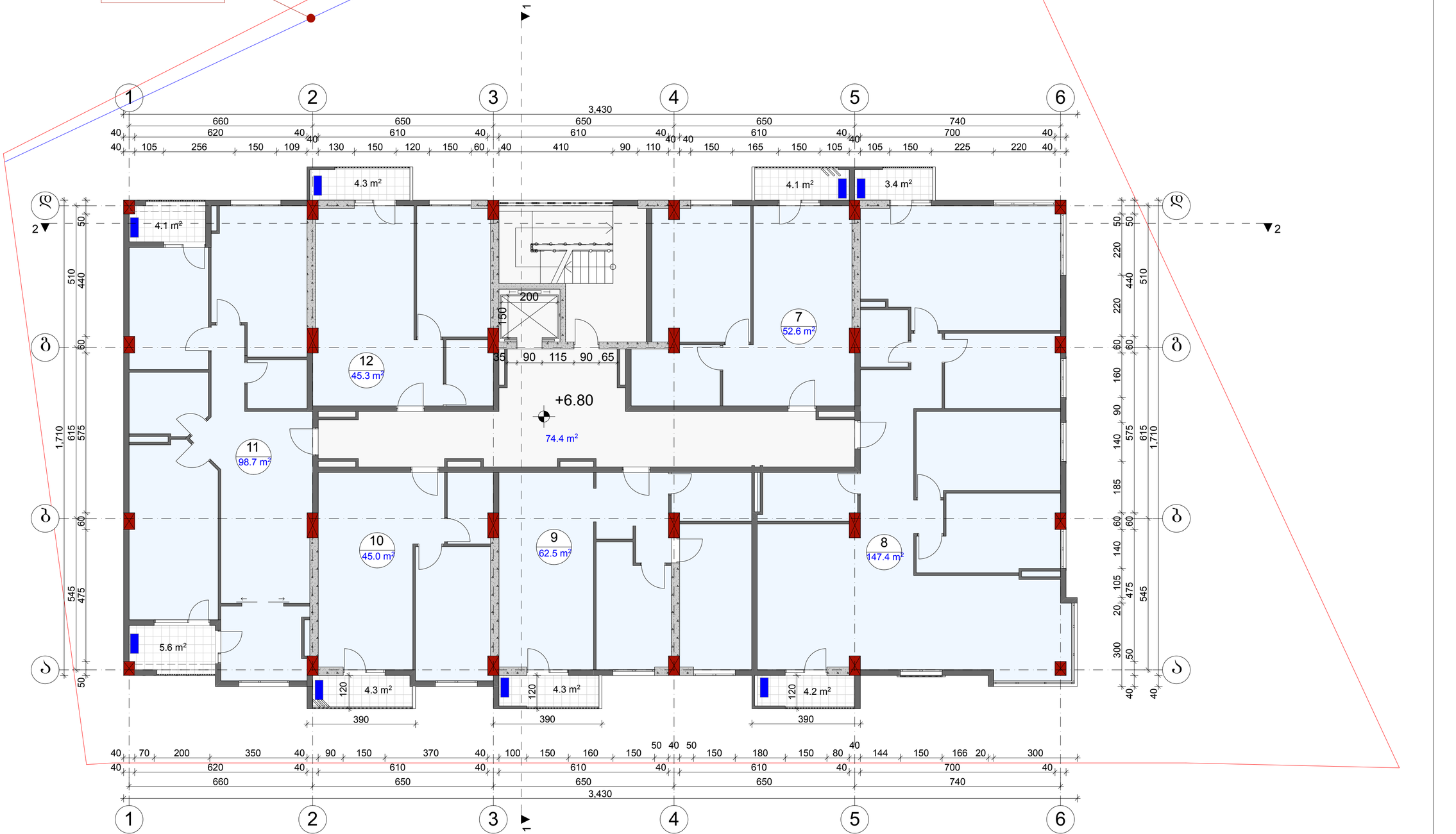

დაკვეთა	CAD. FILE	ფორმატი	თარიღი
	pla	A 2	2017

1. ნახაზზე საპროექტო შენობის ნოლი შესაბამება აბსოლუტურ ნიშნულს -
2. ნახაზზე ზომები მოცემულია სანტიმეტრებში.
3. ნახაზის ყველა ცვლილება მშენებლობისას შეთანხმებული უნდა იქნეს პროექტის ავტორთან.

ობიექტის დასახელება:

მრავალფუნქციური კომპლექსი

მისამართი:

ქ. თბილისი, ვარკეთილის II მ/რ კორპუსი №22 მიმდებარედ ს.კ 01.19.20.003.094

დამკვეთი:

პირობითი აღნიშვნები:

- წითელი ხაზი
- ღერძის ხაზი
- +3.60 არქიტექტურული ნიშნული
- კონდიციონერის და საძვაბის ადგილი

ექსპლიკაცია

7. საცხოვრებელი ფართი
8. საცხოვრებელი ფართი
9. საცხოვრებელი ფართი
10. საცხოვრებელი ფართი
11. საცხოვრებელი ფართი
12. საცხოვრებელი ფართი

თანამდებობა	გვარი სახელი	ხელმოწერა
მთ.არქიტექტორი	თ.ჩხეიძე	
არქიტექტორი	ბ.რევაზიშვილი	
კონსტრუქტორი	ბ.ოქროშიძე	

სტადია	მასშ.	ფურც.	ფურც. რ
პროექტი	1:100		

ნახაზის დასახელება:

III სართულის გეგმა +6.80 ნიშნულზე

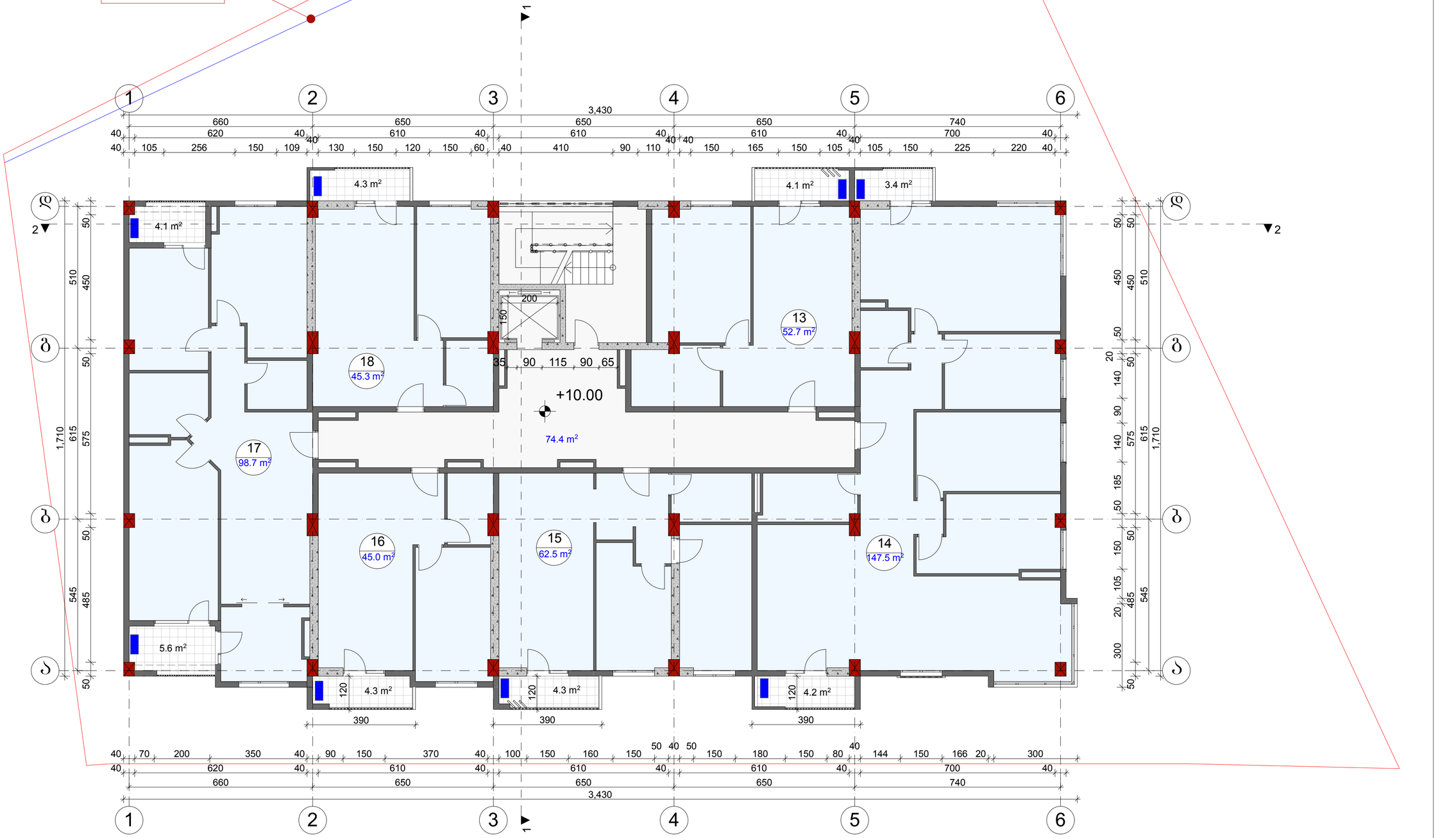

დაკვეთა	CAD. FILE	ფორმატი	თარიღი
	pla	A 2	2017

1. ნახაზზე საარქიტექტო შენობის ნოლი შესაბამება აბსოლუტურ ნიშნულს -

2. ნახაზზე ზომები მოცემულია სანტიმეტრებში.

3. ნახაზის ყველა ცვლილება მშენებლობისას შეთანხმებული უნდა იქნეს პროექტის ავტორთან.

ობიექტის დასახელება:

მრავალფუნქციური კომპლექსი

მისამართი:

ქ. თბილისი, ვარკეთილის II მ/რ კვარტალი №22 მიწის ნაკვეთი ს.კ 01.19.20.003.094

დამკვეთი:

პირობითი აღნიშვნები:

- წითელი ხაზი
- ღერძის ხაზი
- +3.60 არქიტექტურული ნიშნული
- კონდიციონერის და საძვრების ადგილი

ექსპლიკაცია

13. საცხოვრებელი ფართი
14. საცხოვრებელი ფართი
15. საცხოვრებელი ფართი
16. საცხოვრებელი ფართი
17. საცხოვრებელი ფართი
18. საცხოვრებელი ფართი

თანამდებობა	გვარი სახელი	ხელმოწერა
მთ.არქიტექტორი	თ.ჩხეიძე	
არქიტექტორი	ბ.რევაზიშვილი	
კონსტრუქტორი	ბ.ოქროშიძე	

სტადია	მასშ.	ფურც.	ფურც. რ
პროექტი	1:100		

ნახაზის დასახელება:

IV სართულის გეგმა +10.00 ნიშნულზე

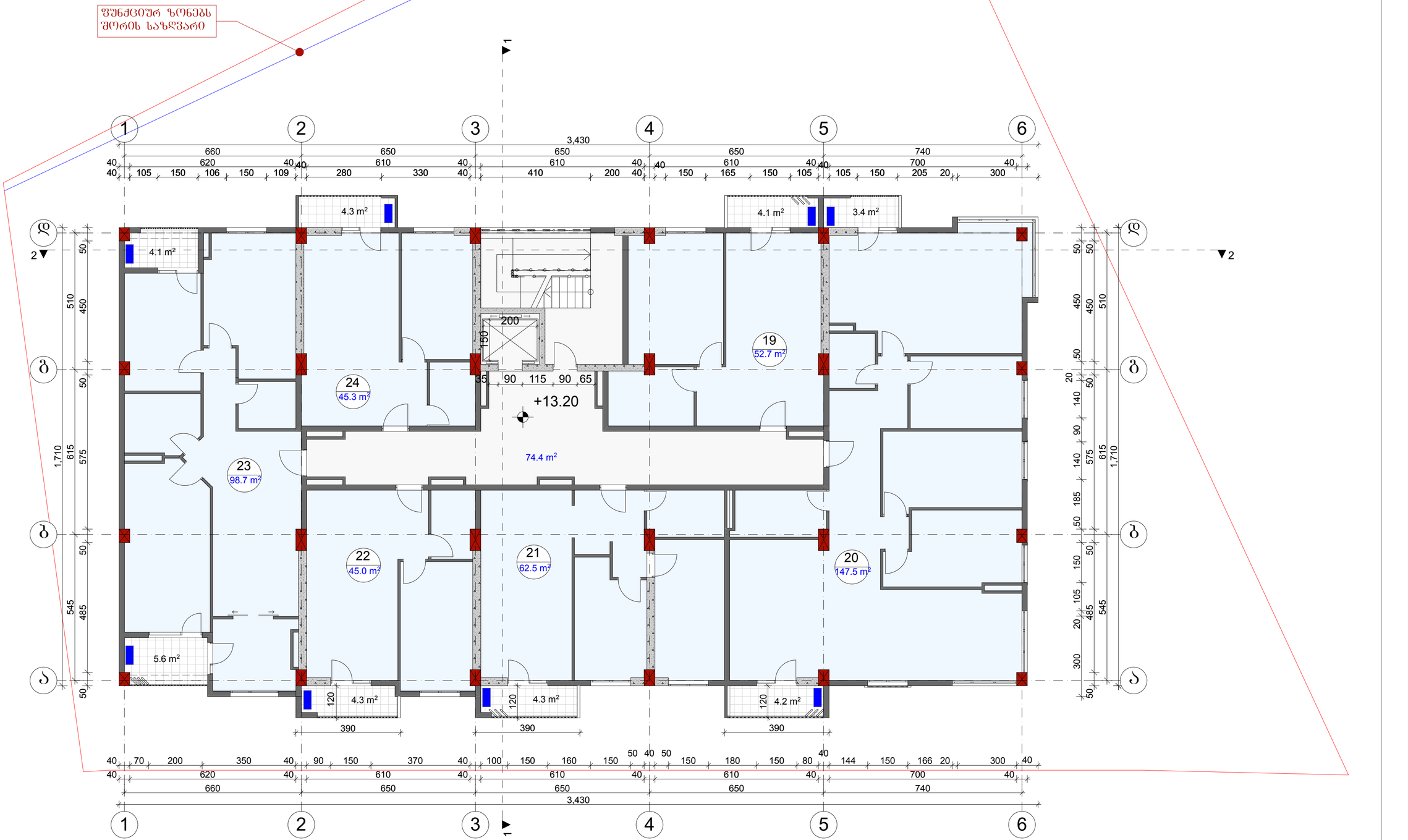

დაკვეთა	CAD. FILE	ფორმატი	თარიღი
	pla	A 2	2017

1. ნახაზზე საარქიტექტო შენობის ნოლი შესაბამება აბსოლუტურ ნიშნულს -

2. ნახაზზე ზომები მოცემულია სანტიმეტრებში.

3. ნახაზის ყველა ცვლილება მშენებლობისას შეთანხმებული უნდა იქნეს პროექტის ავტორთან.

ობიექტის დასახელება:

მრავალფუნქციური კომპლექსი

მისამართი:

ქ. თბილისი, ვარკეთილის II მ/რ კვარტალი №22 მიწის ნაკვეთი ს.კ 01.19.20.003.094

დამკვეთი:

პირობითი აღნიშვნები:

- წითელი ხაზი
- ღერძის ხაზი
- +3.60 არქიტექტურული ნიშნული
- კონდიციონერის და საძვაბის ადგილი

ექსპლიკაცია

19. საცხოვრებელი ფართი
20. საცხოვრებელი ფართი
21. საცხოვრებელი ფართი
22. საცხოვრებელი ფართი
23. საცხოვრებელი ფართი
24. საცხოვრებელი ფართი

თანამდებობა	გვარი სახელი	ხელმოწერა
მთ.არქიტექტორი	თ.ჩხეიძე	
არქიტექტორი	ბ.რევაზიშვილი	
კონსტრუქტორი	ბ.ოქროშიძე	

სტადია	მასშ.	ფურც.	ფურც. რ
პროექტი	1:100		

ნახაზის დასახელება:

V სართულის გეგმა +13.20 ნიშნულზე

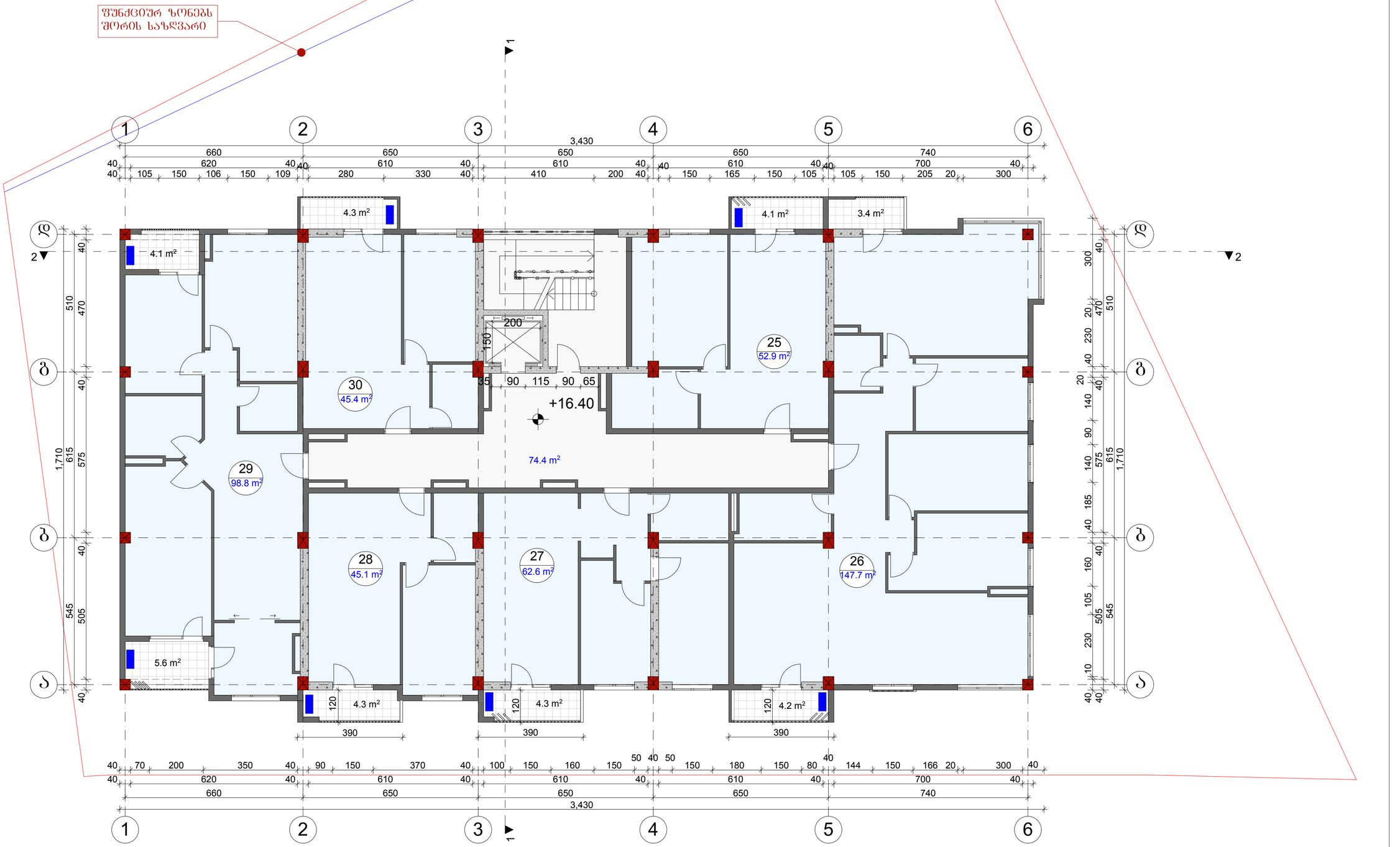

დაკვეთა	CAD. FILE	ფორმატი	თარიღი
	pla	A 2	2017

1. ნახაზზე საპროექტო შენობის ნოლი შესაბამება აბსოლუტურ ნიშნულს -
2. ნახაზზე ზომები მოცემულია სანტიმეტრებში.
3. ნახაზის ყველა ცვლილება მშენებლობისას შეთანხმებული უნდა იქნეს პროექტის ავტორთან.

ობიექტის დასახელება:

მრავალფუნქციური კომპლექსი

მისამართი:

ქ. თბილისი, ვარკეთილის II მ/რ კორპუსი №22 მიწის ნაკვეთი ს.კ 01.19.20.003.094

დამკვეთი:

პირობითი აღნიშვნები:

- წითელი ხაზი
- ღერძის ხაზი
- +3.60 არქიტექტურული ნიშნული
- კონდიციონერის და საძვრების ადგილი

ექსპლიკაცია

25. საცხოვრებელი ფართი
26. საცხოვრებელი ფართი
27. საცხოვრებელი ფართი
28. საცხოვრებელი ფართი
29. საცხოვრებელი ფართი
30. საცხოვრებელი ფართი

თანამდებობა	გვარი სახელი	ხელმოწერა
მთ.არქიტექტორი	თ.ჩხეიძე	
არქიტექტორი	ბ.რევაზიშვილი	
კონსტრუქტორი	ბ.ოქროშიძე	

სტადია	მასშ.	ფურც.	ფურც. რ
პროექტი	1:100		

ნახაზის დასახელება:

VI სართულის გეგმა +16.40 ნიშნულზე

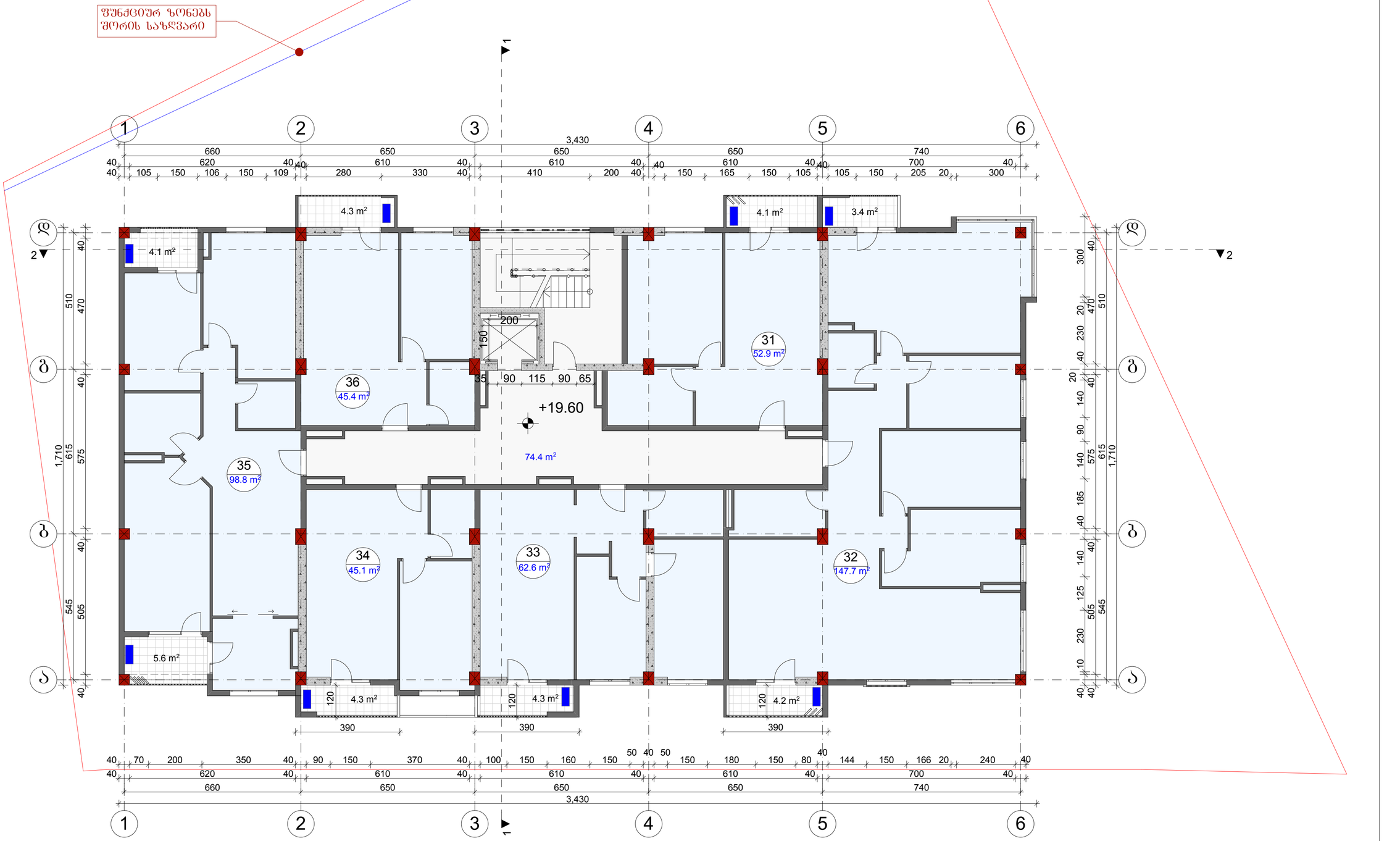

დაკვეთა	CAD. FILE	ფორმატი	თარიღი
	pla	A 2	2017

1. ნახაზზე საპროექტო შენობის ნოლი შესაბამება აბსოლუტურ ნიშნულს -
2. ნახაზზე ზომები მოცემულია სანტიმეტრებში.
3. ნახაზის ყველა ცვლილება მშენებლობისას შეთანხმებული უნდა იქნეს პროექტის ავტორთან.

ობიექტის დასახელება:

მრავალფუნქციური კომპლექსი

მისამართი:

ქ. თბილისი, ვარკეთილის II მ/რ კორპუსი №22 მიწის ნაკვეთი ს.კ 01.19.20.003.094

დამკვეთი:

პირობითი აღნიშვნები:

- წითელი ხაზი
- ღერძის ხაზი
- +3.60 არქიტექტურული ნიშნული
- კონდიციონერის და საძვრების ადგილი

ექსპლიკაცია

31. საცხოვრებელი ფართი
32. საცხოვრებელი ფართი
33. საცხოვრებელი ფართი
34. საცხოვრებელი ფართი
35. საცხოვრებელი ფართი
36. საცხოვრებელი ფართი

თანამდებობა	გვარი სახელი	ხელმოწერა	სტადია	მასშ.	ფურც.	ფურც. რ
მთ.არქიტექტორი	თ.ჩხეიძე		პროექტი	1:100		
არქიტექტორი	ბ.რევაზიშვილი		ნახაზის დასახელება:			
კონსტრუქტორი	ბ.ოქროშიძე		VII სართულის გეგმა +29.60 ნიშნულზე			

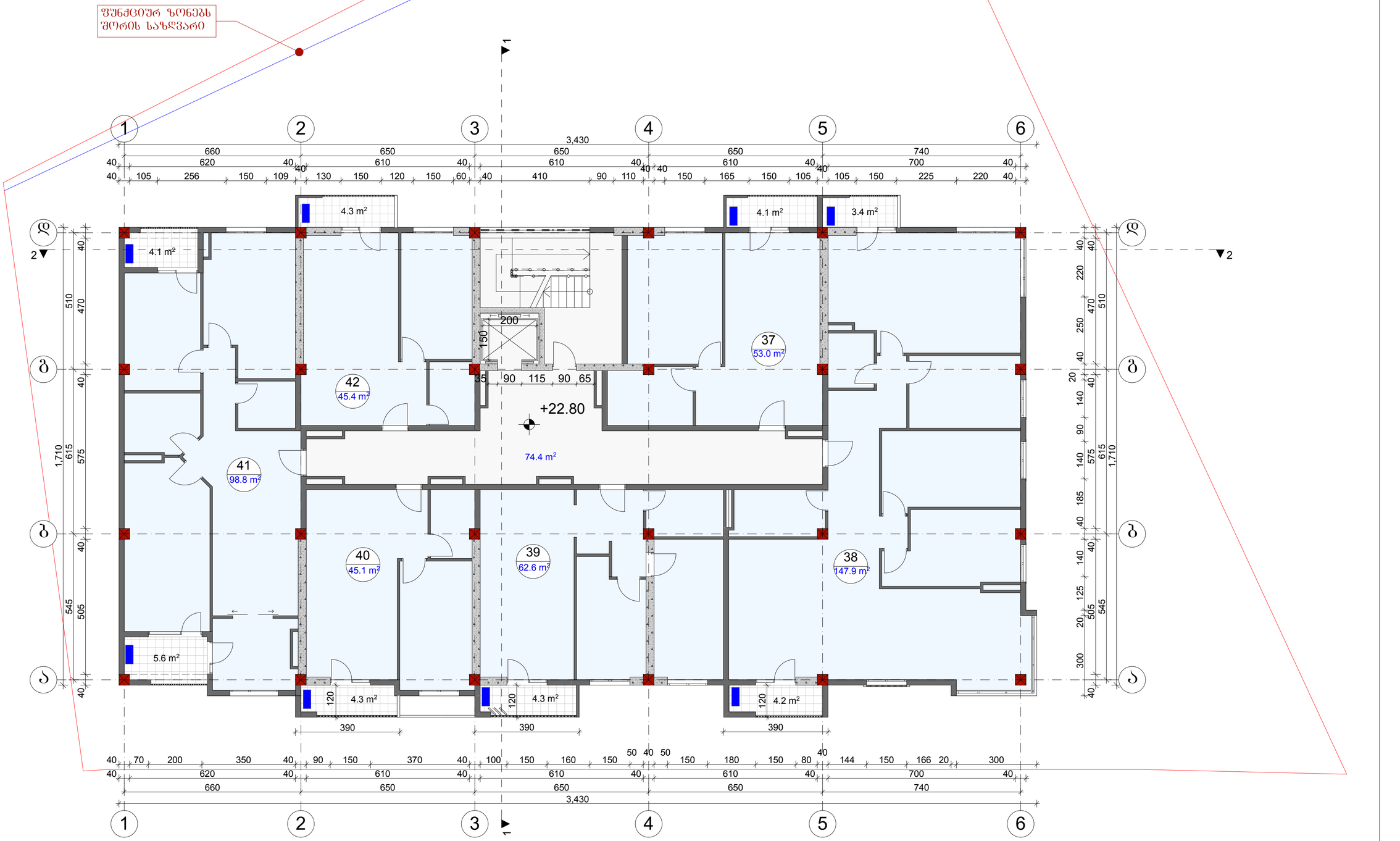

დაკვეთა	CAD. FILE	ფორმატი	თარიღი
	pla	A 2	2017

1. ნახაზზე სააროუძტო შენობის ნოლი შესაბამება აბსოლუტურ ნიშნულს -

2. ნახაზზე ზომები მოცემულია სანტიმეტრებში.

3. ნახაზის ყველა ცვლილება მშენებლობისას შეთანხმებული უნდა იყოს პროექტის ავტორთან.

ობიექტის დასახელება:

მრავალფუნქციური კომპლექსი

მისამართი:

ქ. თბილისი, ვარკეთილის II მ/რ კვარტალი №22 მიწის ნაკვეთი ს.კ 01.19.20.003.094

დამკვეთი:

პირობითი აღნიშვნები:

წითელი ხაზი

ღერძის ხაზი

+3.60 არქიტექტურული ნიშნული

კონდიციონერის და საძვაბის ადგილი

ექსპლიკაცია

37. საცხოვრებელი ფართი
38. საცხოვრებელი ფართი
39. საცხოვრებელი ფართი
40. საცხოვრებელი ფართი
41. საცხოვრებელი ფართი
42. საცხოვრებელი ფართი

თანამდებობა	გვარი სახელი	ხელმოწერა	სტადია	მასშ.	ფურც.	ფურც. რ
მთ.არქიტექტორი	თ.ჩხეიძე		პროექტი	1:100		
არქიტექტორი	ბ.რევაზიშვილი		ნახაზის დასახელება:			
კონსტრუქტორი	ბ.ოქროშიძე		VIII სართულის გეგმა +22.80 ნიშნულზე			

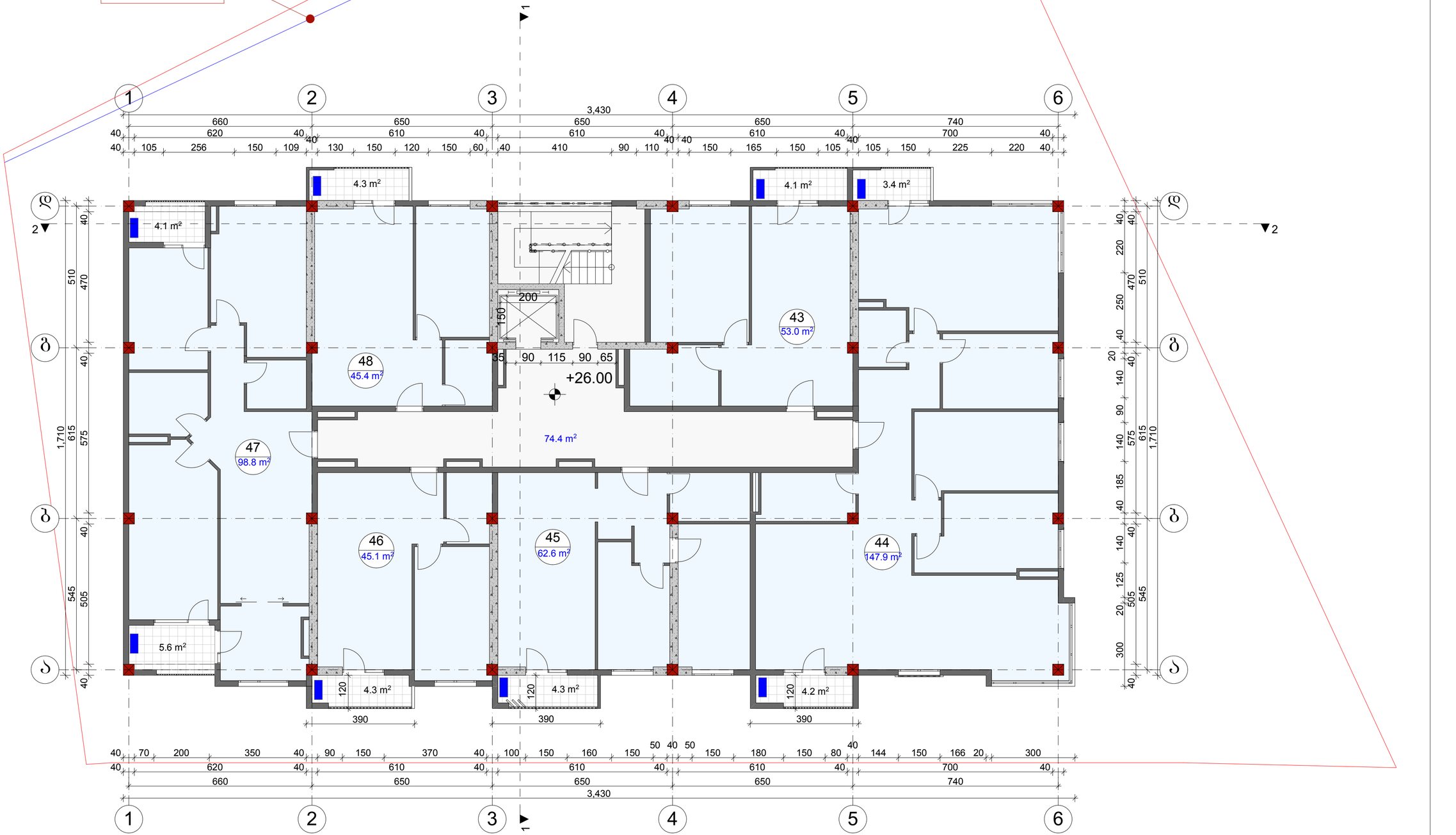

დაკვეთა	CAD. FILE	ფორმატი	თარიღი
	pla	A 2	2017

1. ნახაზზე საარქიტექტო შენობის ნოლი შესაბამება აბსოლუტურ ნიშნულს -
2. ნახაზზე ზომები მოცემულია სანტიმეტრებში.
3. ნახაზის ყველა ცვლილება მშენებლობისას შეთანხმებული უნდა იქნეს პროექტის ავტორთან.

ობიექტის დასახელება:

მრავალფუნქციური კომპლექსი

მისამართი:

ქ. თბილისი, ვარკეთილის II მ/რ კვ.ნაკ. №22 მიწის ნაკვეთ. ს.კ 01.19.20.003.094

დამკვეთი:

პირობითი აღნიშვნები:

წითელი ხაზი

ღერძის ხაზი

+3.60 არქიტექტურული ნიშნული

კონდიციონერის და საძვრების ადგილი

ექსპლიკაცია

43. საცხოვრებელი ფართი
44. საცხოვრებელი ფართი
45. საცხოვრებელი ფართი
46. საცხოვრებელი ფართი
47. საცხოვრებელი ფართი
48. საცხოვრებელი ფართი

თანამდებობა	გვარი სახელი	ხელმოწერა
მთ.არქიტექტორი	თ.ჩხეიძე	
არქიტექტორი	ბ.რევაზიშვილი	
კონსტრუქტორი	ბ.ოქროშიძე	

სტადია	მასშ.	ფურც.	ფურც. რ
პროექტი	1:100		

ნახაზის დასახელება:

IX სართულის გეგმა +26.00 ნიშნულზე

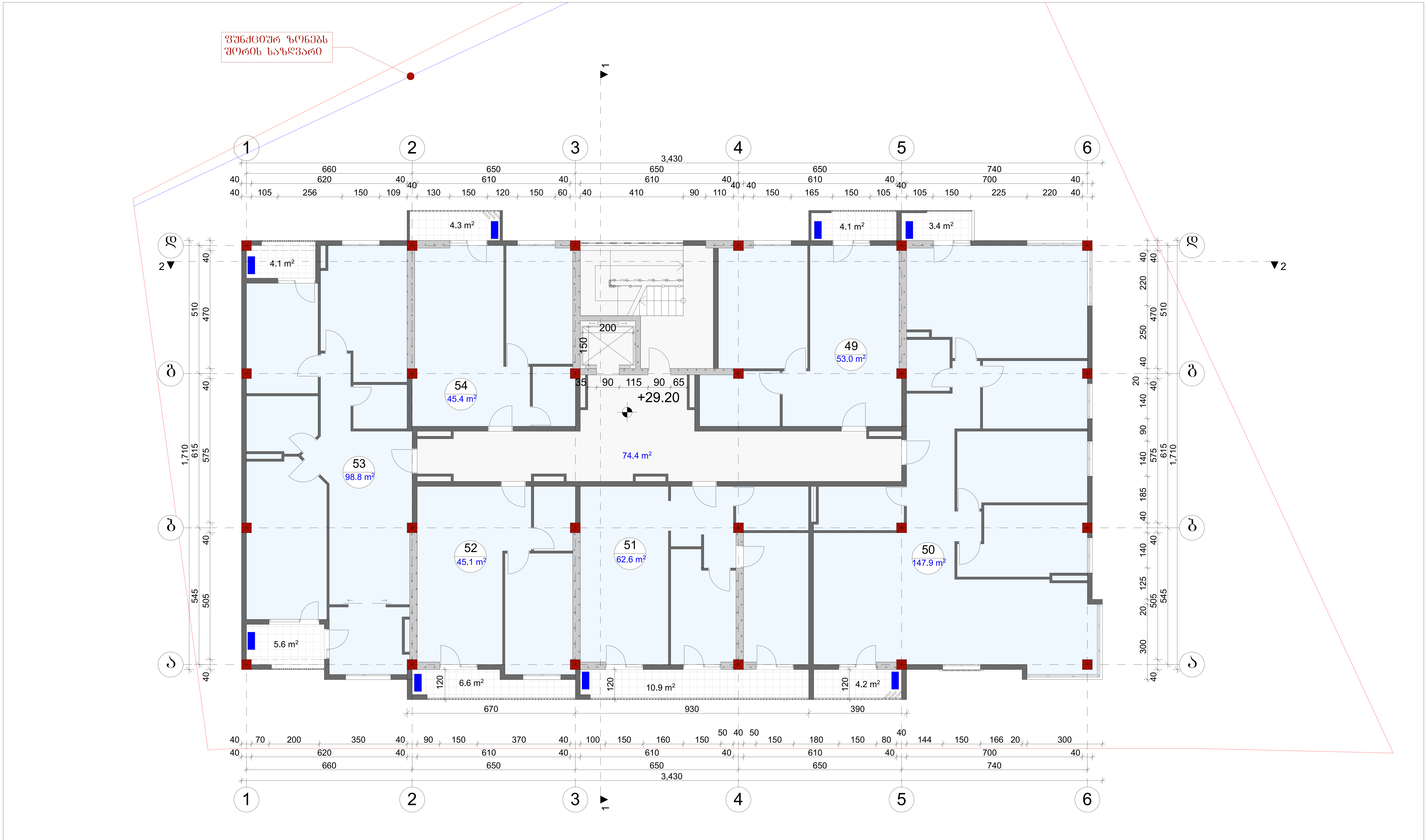

დაკვეთა	CAD. FILE	ფორმატი	თარიღი
	pla	A 2	2017

1. ნახაზზე საპროექტო შენობის ნოლი შეესაბამება აბსოლუტურ ნიშნულს -

2. ნახაზზე ზომები მოცემულია სანტიმეტრებში.

3. ნახაზის ყველა ცვლილება მშენებლობისას შეთანხმებული უნდა იყოს პროექტის ავტორთან.

ობიექტის დასახელება:

მრავალფუნქციური კომპლექსი

მისამართი:

ქ. თბილისი, ვარკეთილის II მ/რ კორპუსი №22 მიმდებარედ ს.კ 01.19.20.003.094

დამკვეთი:

პირობითი აღნიშვნები:

- წითელი ხაზი
- ღერძის ხაზი
- +3.60 არქიტექტურული ნიშნული
- კონდიციონერის და საქვაბის ადგილი

ექსპლიკაცია

49. საცხოვრებელი ფართი
50. საცხოვრებელი ფართი
51. საცხოვრებელი ფართი
52. საცხოვრებელი ფართი
53. საცხოვრებელი ფართი
54. საცხოვრებელი ფართი

თანამდებობა	გვარი სახელი	ხელმოწერა
მთ.არქიტექტორი	თ.ჩხეიძე	
არქიტექტორი	გ.რევაზიშვილი	
კონსტრუქტორი	ზ.ოქროშიძე	

სტადია	მასშ.	ფურც.	ფურც. რ
პროექტი	1:100		

ნახაზის დასახელება:

X სართულის გეგმა +29.20 ნიშნულზე

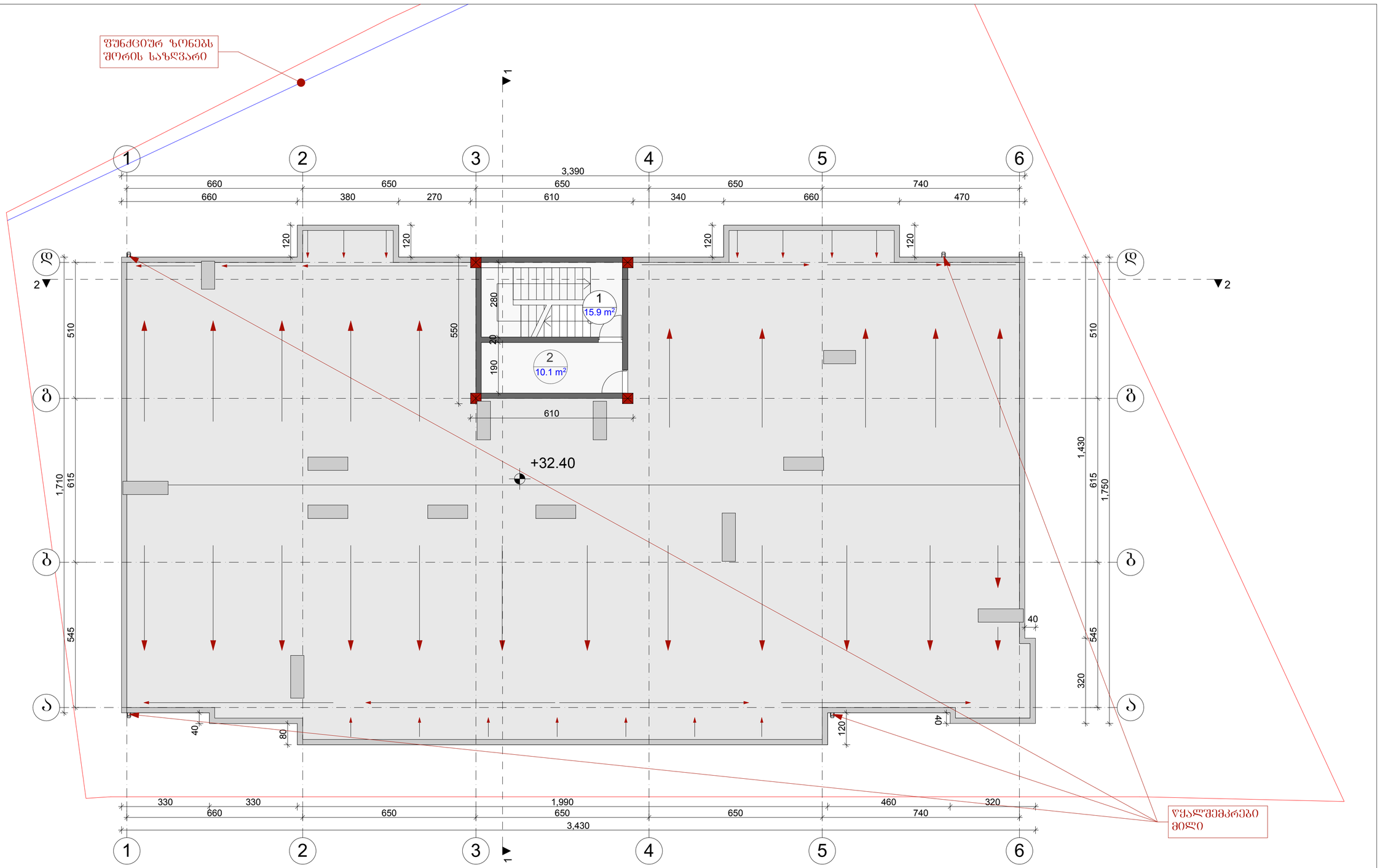

დაკვეთა	CAD. FILE	ფორმატი	თარიღი
	pla	A 2	2017

1. ნახაზზე საპროექტო შენობის ნოლი შესაბამება აბსოლუტურ ნიშნულს -

2. ნახაზზე ზომები მოცემულია სანტიმეტრებში.

3. ნახაზის ყველა ცვლილება მშენებლობისას შეთანხმებული უნდა იყოს პროექტის ავტორთან.

ობიექტის დასახელება:

მრავალფუნქციური კომპლექსი

მისამართი:

ქ. თბილისი, ვარკეთილის II მრ კორპუსი №22 მიწის ნაკვეთის ს.კ 01.19.20.003.094

დამკვეთი:

პირობითი აღნიშვნები:

- წითელი ხაზი
- ღერძის ხაზი
- +3.60 არქიტექტურული ნიშნული
- კონდიციონერის და საძვაბის ადგილი

ექსპლიკაცია

1. კიბის უჯრედი
2. დამხმარე ფართი

თანამდებობა	გვარი სახელი	ხელმოწერა
მთ.არქიტექტორი	თ.ჩხეიძე	
არქიტექტორი	გ.რევაზიშვილი	
კონსტრუქტორი	გ.ოქროშიძე	

სტადია	მასშ.	ფურც.	ფურც. რ
პროექტი	1:100		

ნახაზის დასახელება:

გადახურვის გეგმა +41.35 ნიშნულზე

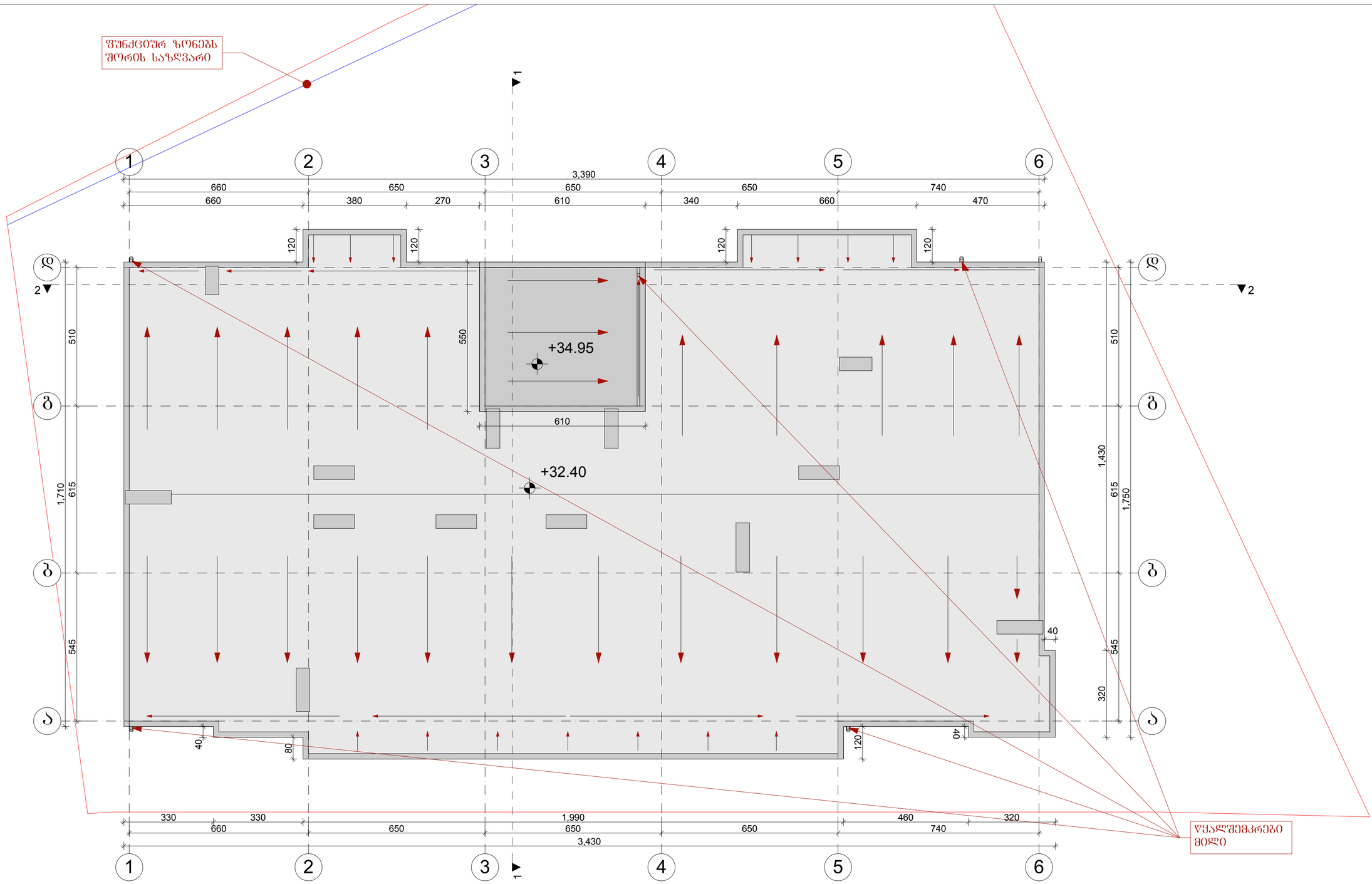

დაკვეთა	CAD. FILE	ფორმატი	თარიღი
	pla	A 2	2017

1. ნახაზზე საპროექტო შენობის ნოლი შესაბამება აბსოლუტურ ნიშნულს -

2. ნახაზზე ზომები მოცემულია სანტიმეტრებში.

3. ნახაზის ყველა ცვლილება მშენებლობისას შეთანხმებული უნდა იყოს პროექტის ავტორთან.

ობიექტის დასახელება:

მრავალფუნქციური კომპლექსი

მისამართი:

ქ. თბილისი, ვარკეთილის II მ/რ კორპუსი №22 მიწის ნაკვეთ. ს.კ 01.19.20.003.094

დამკვეთი:

პირობითი აღნიშვნები:

- წითელი ხაზი
- ღერძის ხაზი
- +3.60 არქიტექტურული ნიშნული
- კონდიციონერის და საძვაბის ადგილი

ექსპლიკაცია

თანამდებობა	გვარი სახელი	ხელმოწერა
მთ.არქიტექტორი	თ.ჩხეიძე	
არქიტექტორი	ბ.რევაზიშვილი	
კონსტრუქტორი	ბ.ოქროშიძე	

სტადია	მასშ.	ფურც.	ფურც. რ
პროექტი	1:100		

ნახაზის დასახელება:

გადახურვის გეგმა +34.95 ნიშნულზე

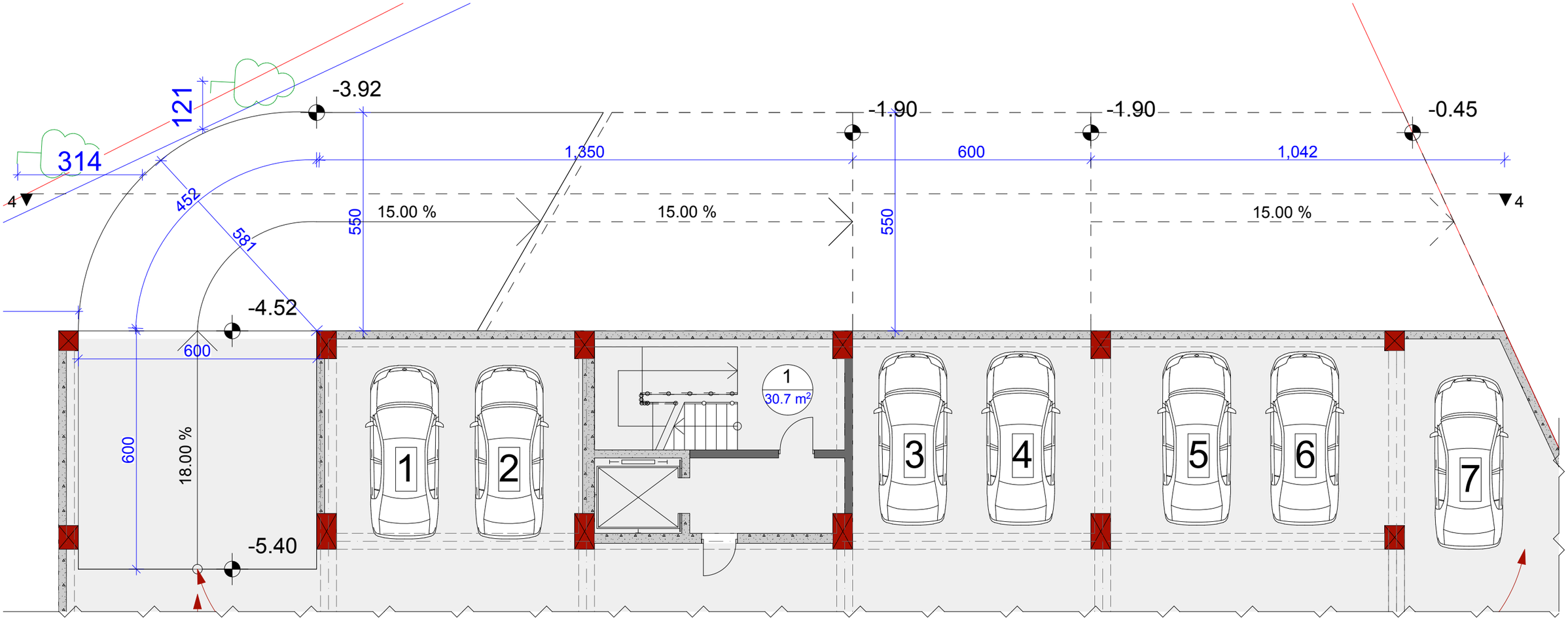

დაკვეთა	CAD. FILE	ფორმატი	თარიღი
	pla	A 3	2017

1. ნახაზზე საპროექტო შენობის ნოლი შესაბამება აბსოლუტურ ნიშნულს -

2. ნახაზზე ზომები მოცემულია სანტიმეტრებში.

3. ნახაზის ყველა ცვლილება მშენებლობისას შეთანხმებული უნდა იქნეს პროექტის ავტორთან.

ობიექტის დასახელება:

მრავალფუნქციური კომპლექსი

მისამართი:

ქ. თბილისი, ვარკეთილის II მკრ კორპუსი N22 მიმდებარედ ს.კ 01.19.20.003.094

დამკვეთი:

პირობითი აღნიშვნები:

წითელი ხაზი

ღერძის ხაზი

+3.60 არქიტექტურული ნიშნული

კონდიციონერის და საქმაბის ადგილი

ექსპლიკაცია

თანამდებობა	გვარი სახელი	ხელმოწერა
მთ.არქიტექტორი	თ.ხეჩიძე	
არქიტექტორი	გ.რევაზიშვილი	
კონსტრუქტორი	ბ.ოქროშიძე	

სტადია	მასშ.	ფურც.	ფურც. რ
პროექტი	1:100		

ნახაზის დასახელება:

პანდუსის გეგმა -5.40 ნიშნულზე

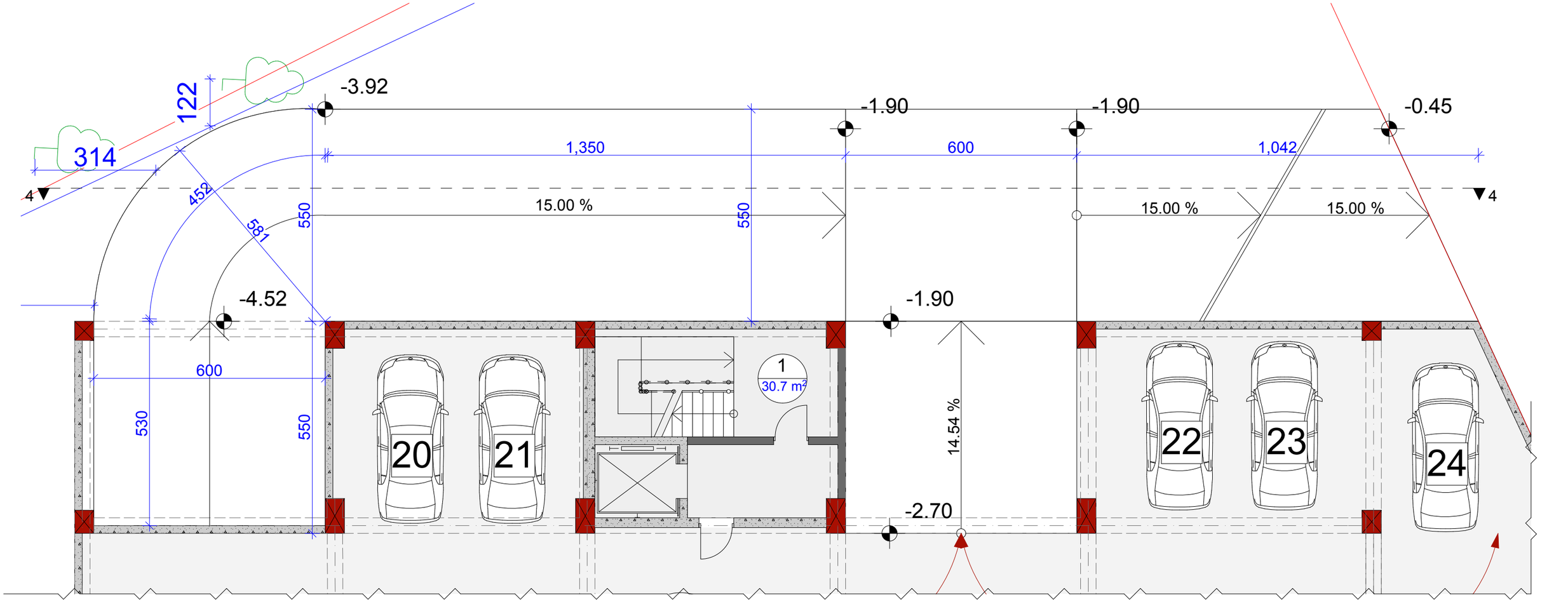

დაკვეთა	CAD. FILE	ფორმატი	თარიღი
	pla	A 3	2017

1. ნახაზზე საპროექტო შენობის ნოლი შესაბამება აბსოლუტურ ნიშნულს -

2. ნახაზზე ზომები მოცემულია სანტიმეტრებში.

3. ნახაზის ყველა ცვლილება მშენებლობისას შეთანხმებული უნდა იქოს პროექტის ავტორთან.

ობიექტის დასახელება:

მრავალფუნქციური კომპლექსი

მისამართი:

ქ. თბილისი, ვარკეთილის II მკრ. კორპუსი №22 მიმდებარედ ს.კ 01.19.20.003.094

დამკვეთი:

პირობითი აღნიშვნები:

- წითელი ხაზი
- ღერძის ხაზი
- +3.60 არქიტექტურული ნიშნული
- კონდიციონერის და საქვაბის ადგილი

ექსპლიკაცია

თანამდებობა	გვარი სახელი	ხელმოწერა
მთ.არქიტექტორი	თ.ხეჩიძე	
არქიტექტორი	გ.რევაზიშვილი	
კონსტრუქტორი	ბ.ოქროშიძე	

სტადია	მასშ.	ფურც.	ფურც. რ
პროექტი	1:100		

ნახაზის დასახელება:

პანდუსის გეგმა -2.70 ნიშნულზე

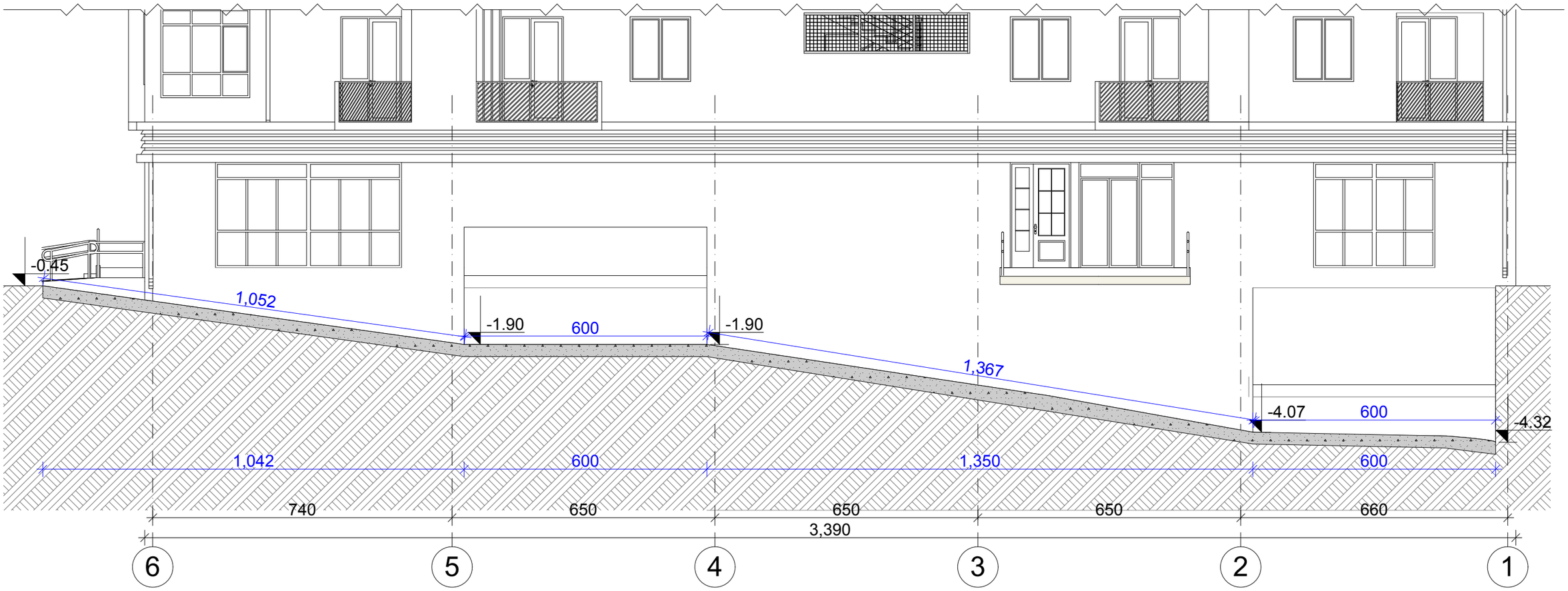

დაკვეთა	CAD. FILE	ფორმატი	თარიღი
	pla	A 3	2017

1. ნახაზზე საპროექტო შენობის ნოლი შეესაბამება აბსოლუტურ ნიშნულს -

2. ნახაზზე ზომები მოცემულია სანტიმეტრებში.

3. ნახაზის ცვლა ცვლილება მშენებლობისას შეთანხმებული უნდა იყოს პროექტის ავტორთან.

ობიექტის დასახელება:

მრავალფუნქციური კომპლექსი

მისამართი:

ქ. თბილისი, ვარკეთილის II მკრ კორპუსი №22 მიმდებარედ ს.კ 01.19.20.003.094

დამკვეთი:

პირობითი აღნიშვნები:

წითელი ხაზი

ღერძის ხაზი

+3.60 არქიტექტურული ნიშნული

კონდიციონერის და საქმაბის ადგილი

ექსპლიკაცია

თანამდებობა	გვარი სახელი	ხელმოწერა
მთ.არქიტექტორი	თ.ჩხეიძე	
არქიტექტორი	გ.რევაზიშვილი	
კონსტრუქტორი	გ.ოქროშიძე	

სტადია	მასშ.	ფურც.	ფურც. რ
პროექტი	1:100		

ნახაზის დასახელება:

ჭრილი 4-4

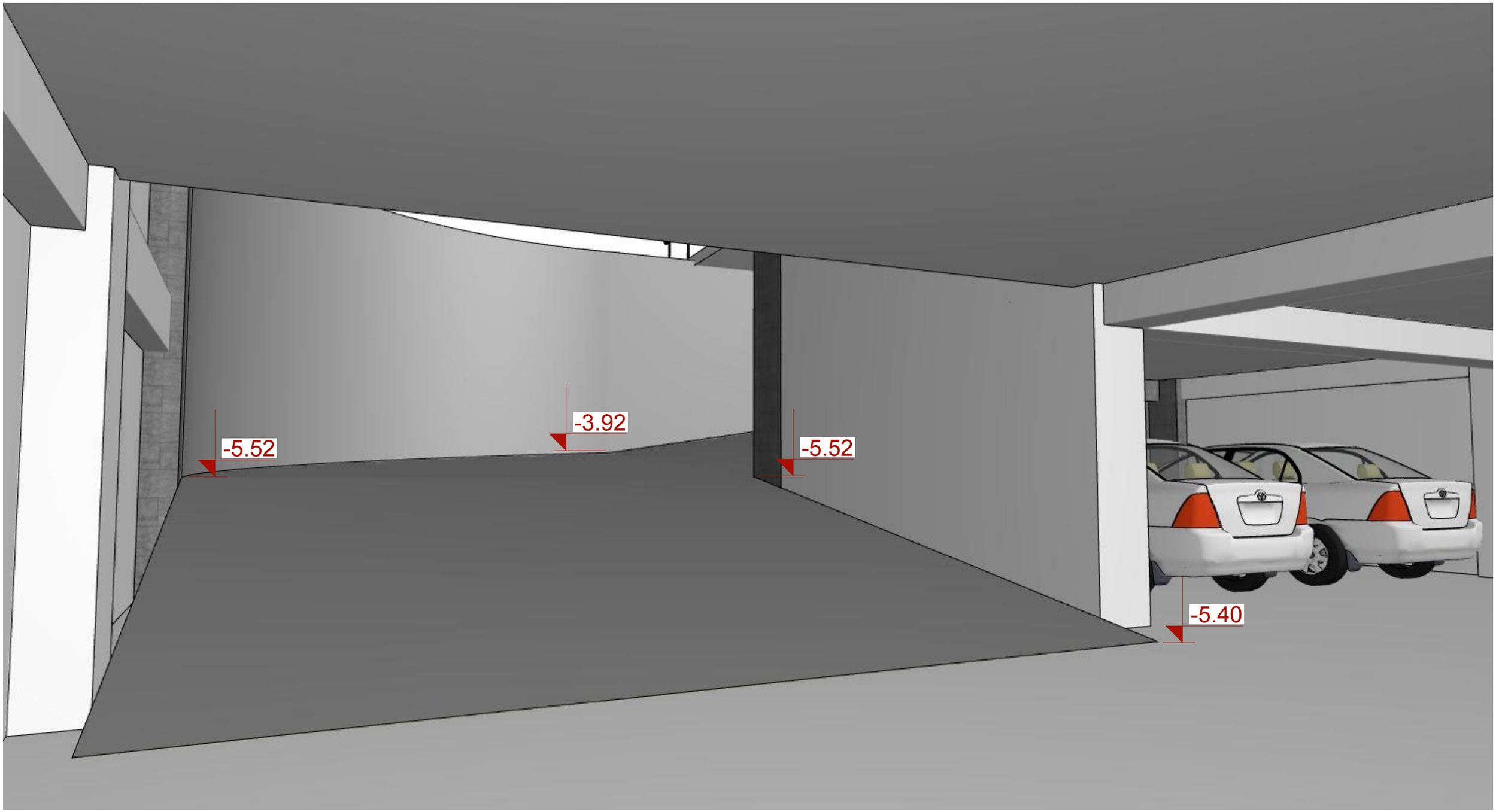
-5.52
-3.92
-5.52
-5.40