תכנית קומת מרתף -3.00 ומפלסי הכניסות לחניון 1:200

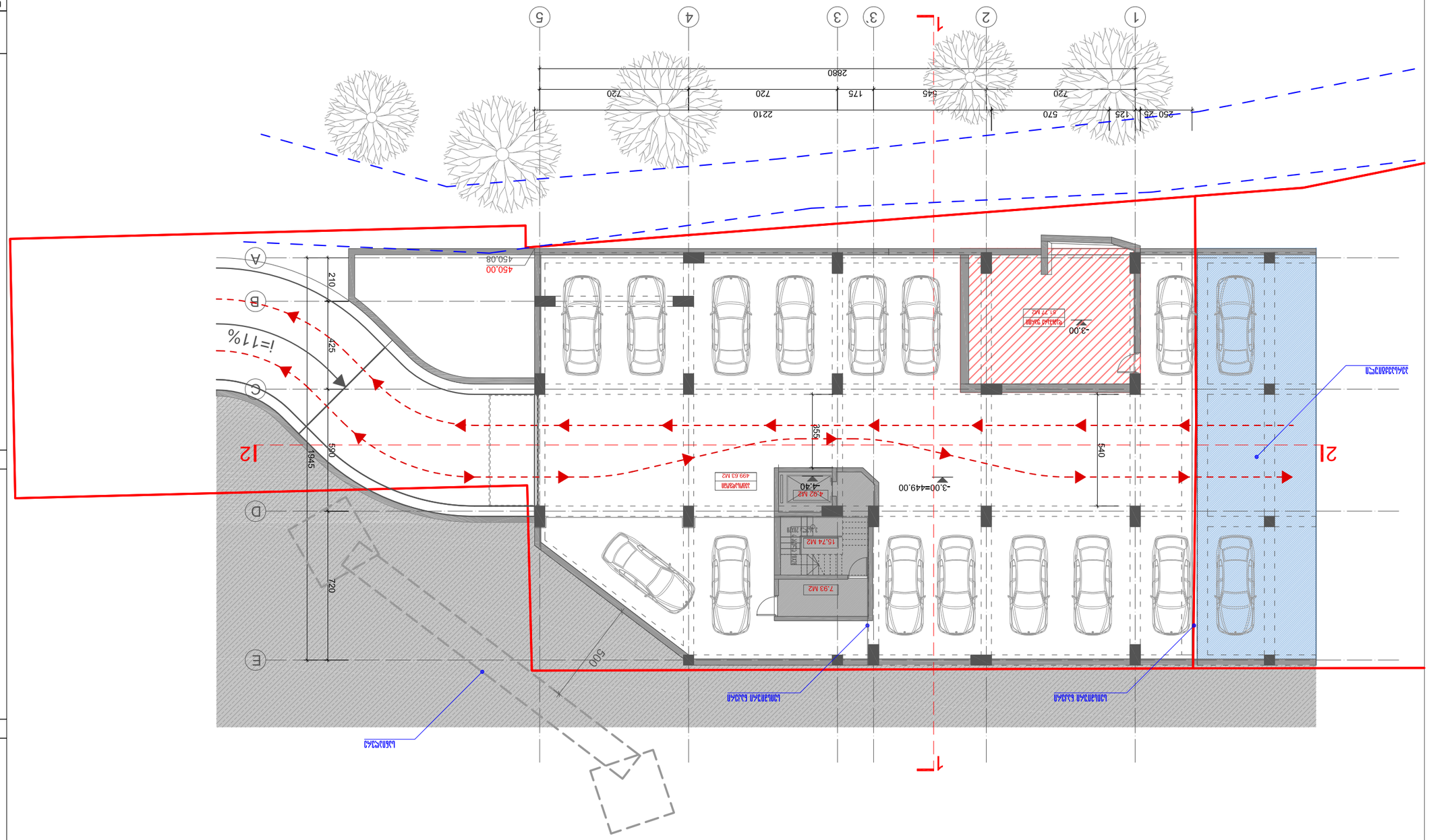
1
2
3
3
4
5
2880
720
175
720
2210
545
720
250
25
125
570
A
B
C
D
E
210
425
1945
590
720
500
12
21
i=11%
450.00
450.08
-3.00
-3.00=449.00
355
540
4.30
4.92 M2
15.74 M2
7.93 M2
499.63 M2
מעלית
מדרגות
מעלית
מדרגות
מעלית
מדרגות

תכנית קומת קרקע מפלס ±0.00 סולם 1:200

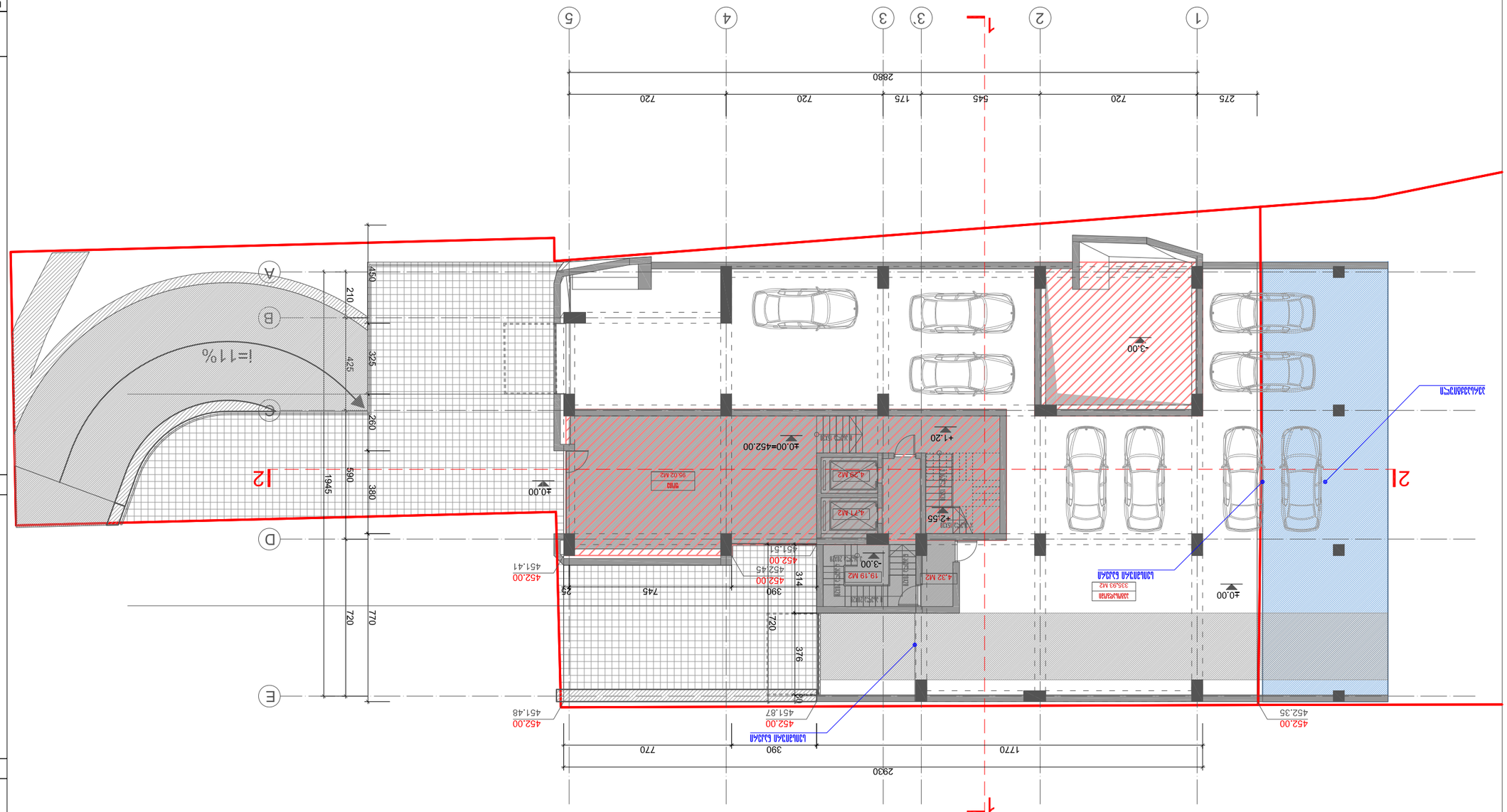
1
2
3
3
4
5
2880
720
720
175
545
720
275
A
B
C
D
E
12
21
450
210
325
425
260
590
380
1945
770
720
745
390
314
376
80
770
390
1770
2930
i=11%
±0.00
+1.20
±0.00=452.00
-3.00
+2.55
-3.00
±0.00
452.00
452.35
452.00
451.87
452.00
452.45
452.00
451.41
452.00
451.48
4.71
4.29 M2
4.71 M2
95.02 M2
19.19 M2
4.32 M2
335.93 M2
גבול מגרש
גבול מגרש
גבול מגרש

תוכנית גגות קומה +5.10 מפלסים 1:200 ו 1:100

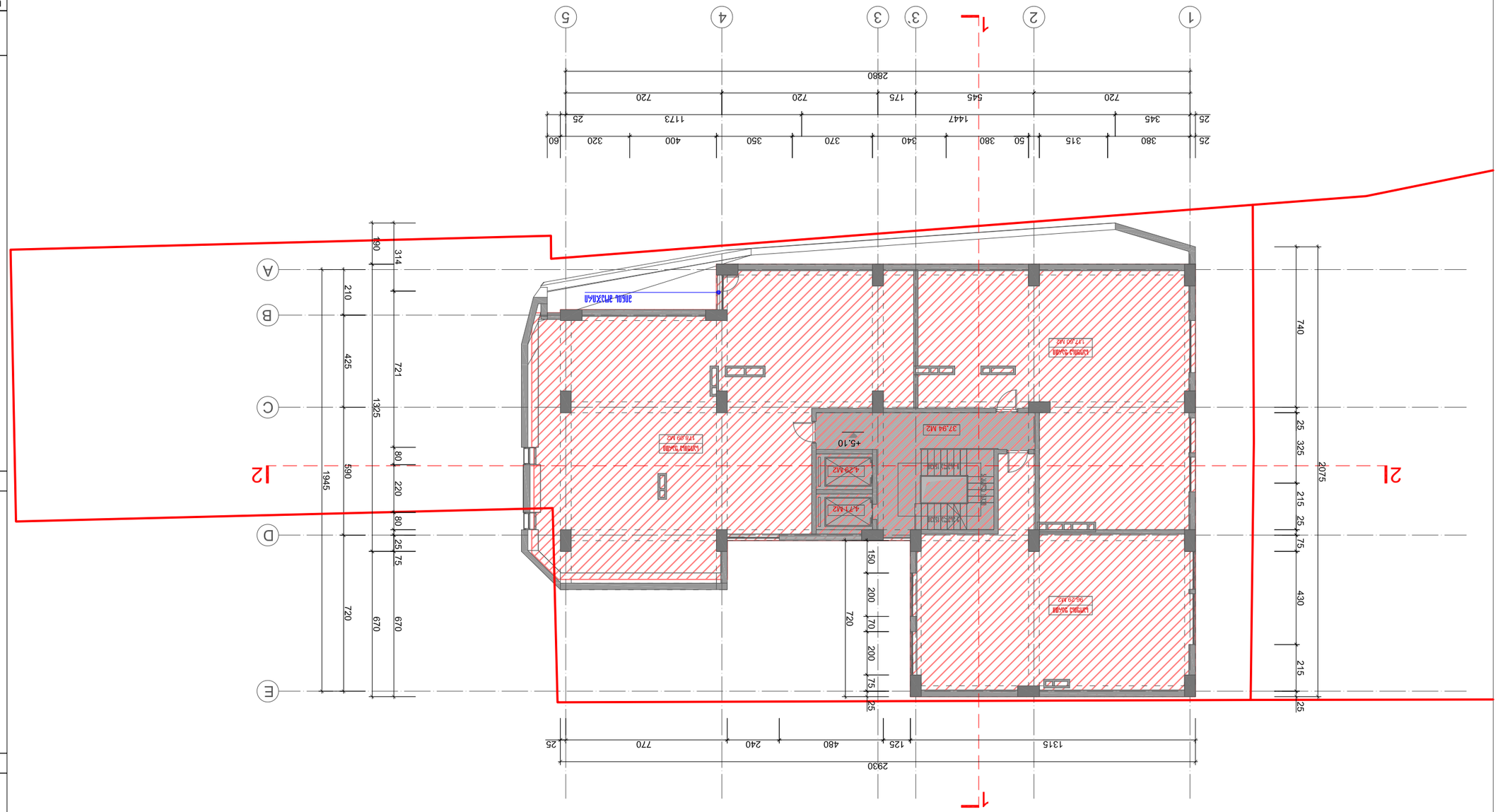

		מעלית נוסעים	מ. מעלית נוסעים
		מעלית משאית	מ. מעלית משאית
		מדרגות	מ. מדרגות
		מעלית נוסעים	מ. מעלית נוסעים
מספר	רישיון/היתר	שטח	רמת/סוג שטח

	ג ו ו ן ו ו
מכון הישראלי לתקנים	
רחוב הברזל 42, תל אביב יפו	

שלב	שלב ב' - היתר
קנה מידה	1:200
תאריך	אוגוסט 2012
מספר תוכנית	A-3

ՀԱՏԱԿ ԱՐՏԱՔԻՆ ՏԵՍՔԻ +8.55 ՀԱՐԿԱՅԻՆ ՊԼԱՆ 1:200

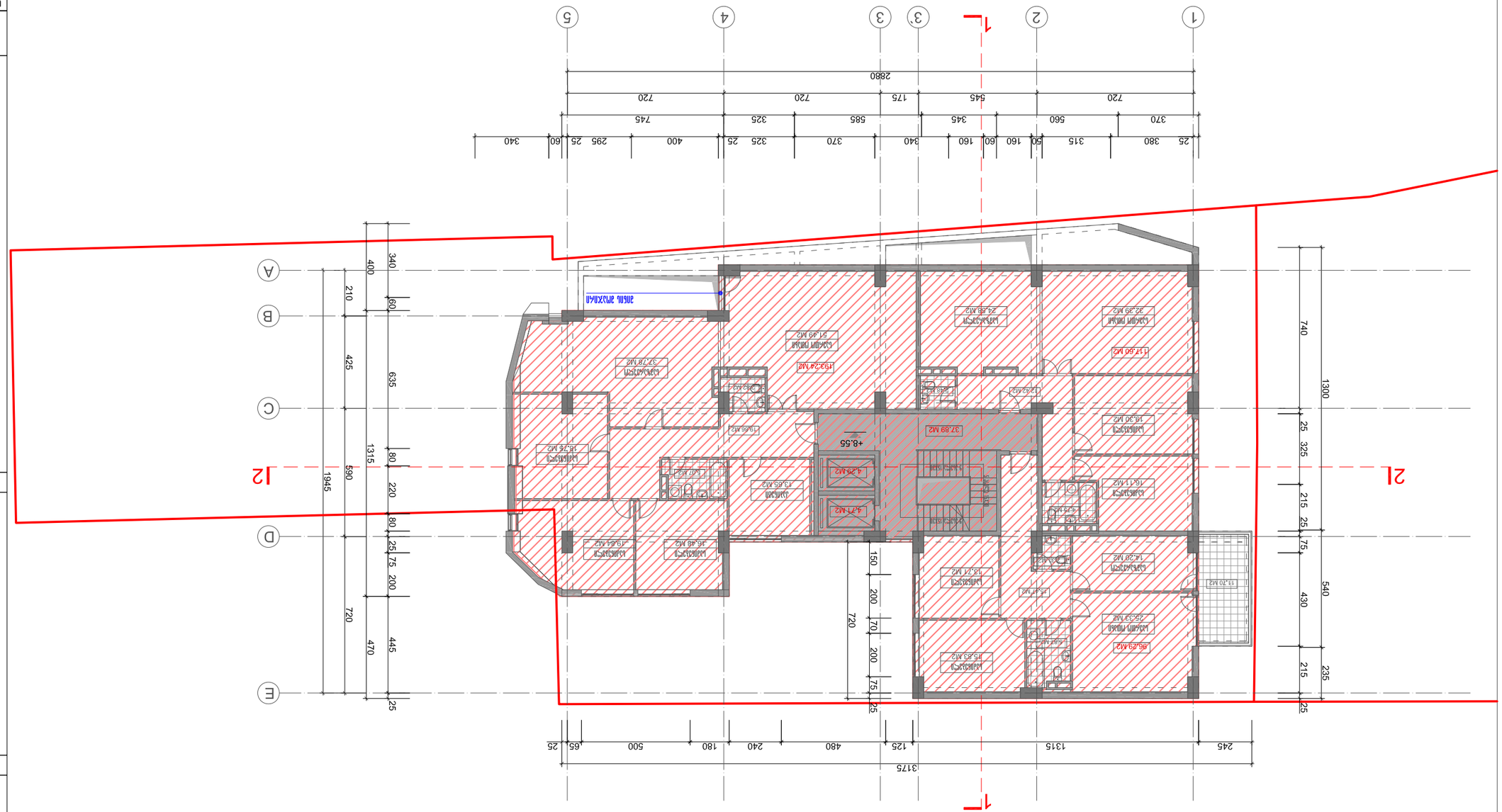

ՀԱՄԱՀԵՂԻՆԱԿ ՏԵՍՈՒԹՅՈՒՆ			
ՀԱՅԱՍՏԱՆԻ ՀԱՆՐԱՊԵՏՈՒԹՅՈՒՆ			
ՀԱՅԿԱԿԱՆ ՀԱՄԱԼՍԱՐԱ

ՀԱՐԿԱՅԻՆ ՀԱՏԱԿԱԳԾԱՅԻՆ ՊԼԱՆ +12.00 ՄԱԿԱՐԴԱԿԻ Յ 1:200

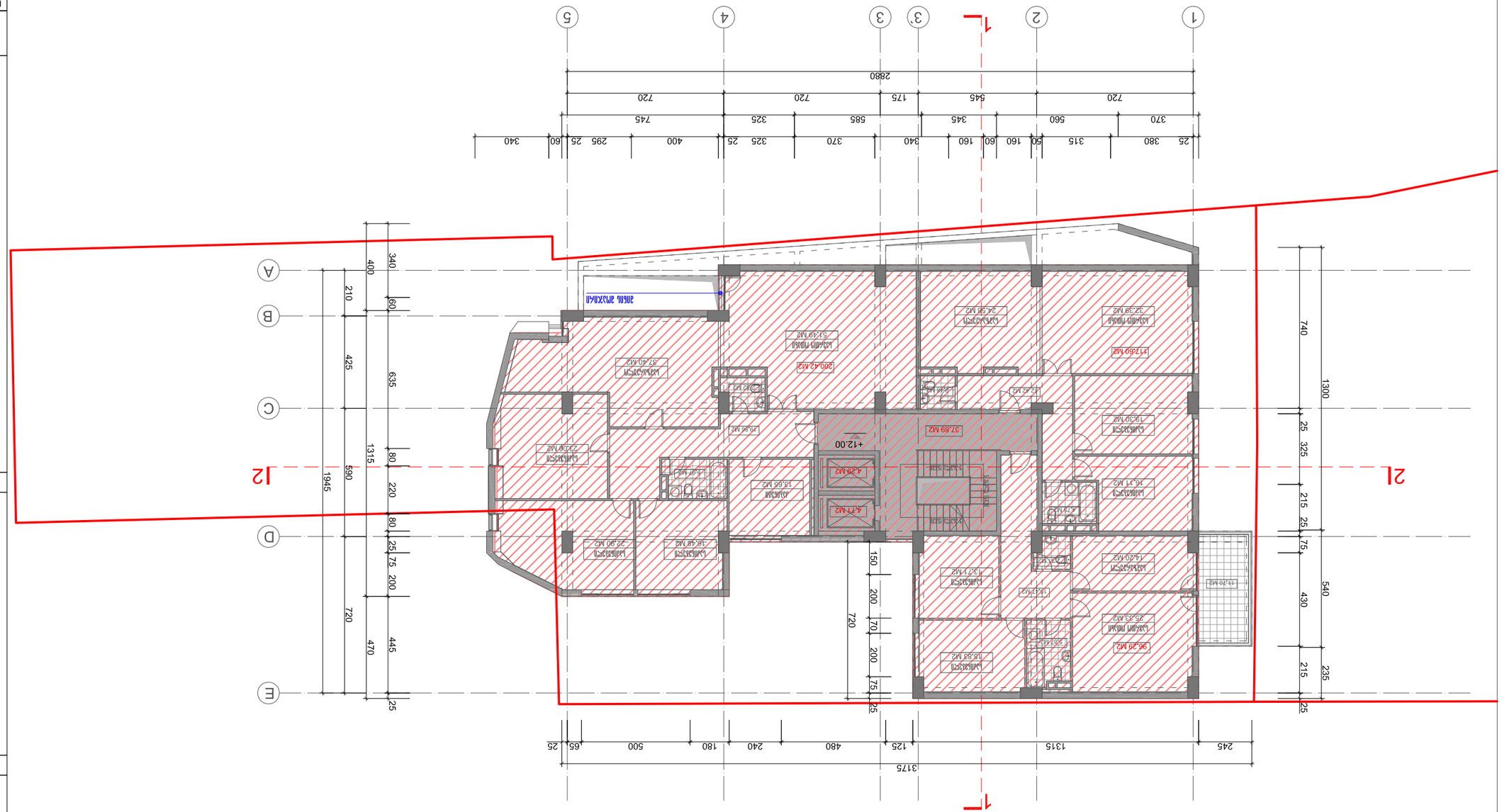

ՀԱՄԱՐԻՉ	ՍՊԱՍԱՐԿՈՂ	ԱՆՈՒՆ	ՀԵՂԻՆԱԿԱՐԳԱՎՈՐՈՒՄ
			ՀԱՍՑԵՀԱՍ ՄԱՍՆԱԳԻՏ
			ՀԱՍՑԵՀԱՍ ՄԱՍՆԱԳԻՏ
			ՀԱՍՑԵՀԱՍ ՄԱՍՆԱԳԻՏ
			ՀԱՍՑԵՀԱՍ ՄԱՍՆԱԳԻՏ
		ՀԱՍՑԵՀԱՍ ՄԱՍՆԱԳԻՏ	ՄԱՐՏԱՀԱՆԴԵՍ ՊԱՇՏՈՆԱԿԱՆ
		ՀԱՍՑԵՀԱՍ ՄԱՍՆԱԳԻՏ	ՄԱՐՏԱՀԱՆԴԵՍ ՊԱՇՏՈՆԱԿԱՆ
		ՀԱՍՑԵՀԱՍ ՄԱՍՆԱԳԻՏ	ՄԱՐՏԱՀԱՆԴԵՍ ՊԱՇՏՈՆԱԿԱՆ
		ՀԱՍՑԵՀԱՍ ՄԱՍՆԱԳԻՏ	ՀԱՐԿԱՅԻՆ ՀԱՏԱԿԱԳԾԱՅԻՆ
ՀԱՄԱՐԻՉ	ՍՊԱՍԱՐԿՈՂ	ԱՆՈՒՆ	ՀԵՂԻՆԱԿԱՐԳԱՎՈՐՈՒՄ

ՀԱՅԱՍՏԱՆԻ ՀԱՆՐԱՊԵՏՈՒԹՅՈՒՆ

ԵՐԵՎԱՆԻ ԿԱՊԱՆՅԱՆԻ ՀԱՄԱՅՆՔԱՊԵՏԱՐԱՆ

ՀԱՄԱՅՆՔԱՅԻՆ ՀԱՄԱԼԻՐՔԻ ՀԱՄԱՐ ՀԱՏՎԱԾ ՀՈՂԱՄԱՍԻ ՎՐԱ ՀԱՍՑԵՈՒՄ ՀԱՍՑԵՀԱՍ ՄԱՍՆԱԳԻՏ

J2 ՀՈՂԱՄԱՍԻ ՍԱՀՄԱՆԱՓԱԿՈՒՄ ՊԱՀՊԱՆՎՈՂ ՀԱՍՑԵՀԱՍ ՄԱՍՆԱԳԻՏ

ՀՈՂԱՄԱՍԻ ՍԱՀՄԱՆԱՓԱԿՈՒՄ ՊԱՀՊԱՆՎՈՂ ՀԱՍՑԵՀԱՍ ՄԱՍՆԱԳԻՏ

ՀՈՂԱՄԱՍԻ ՄԱԿԵՐԵՍԸ - 505.5 Մ²

ՀԱՍՑԵՀԱՍ ՄԱՍՆԱԳԻՏ

ՀԱՐԿԱՅԻՆ ՀԱՏԱԿԱԳԾԱՅԻՆ	ՄԱՍՆԱԳԻՏ	ՀԱՄԱՐԻՉ
ՀԱՍՑԵՀԱՍ ՄԱՍՆԱԳԻՏ	ՄԱՍՆԱԳԻՏ	ՀԱՄԱՐԻՉ
ՀԱՍՑԵՀԱՍ ՄԱՍՆԱԳԻՏ	ՄԱՍՆԱԳԻՏ	ՀԱՄԱՐԻՉ

ՀԱՍՑԵՀԱՍ ՄԱՍՆԱԳԻՏ	ՄԱՍՆԱԳԻՏ	ՀԱՄԱՐԻՉ

ՀԱՏԱԿԱԳԾԱՅԻՆ ՊԼԱՆ +15.45 ՇԱՐՔԻ ՄԱՍՆԱՇԵՆՔԻ 1:200

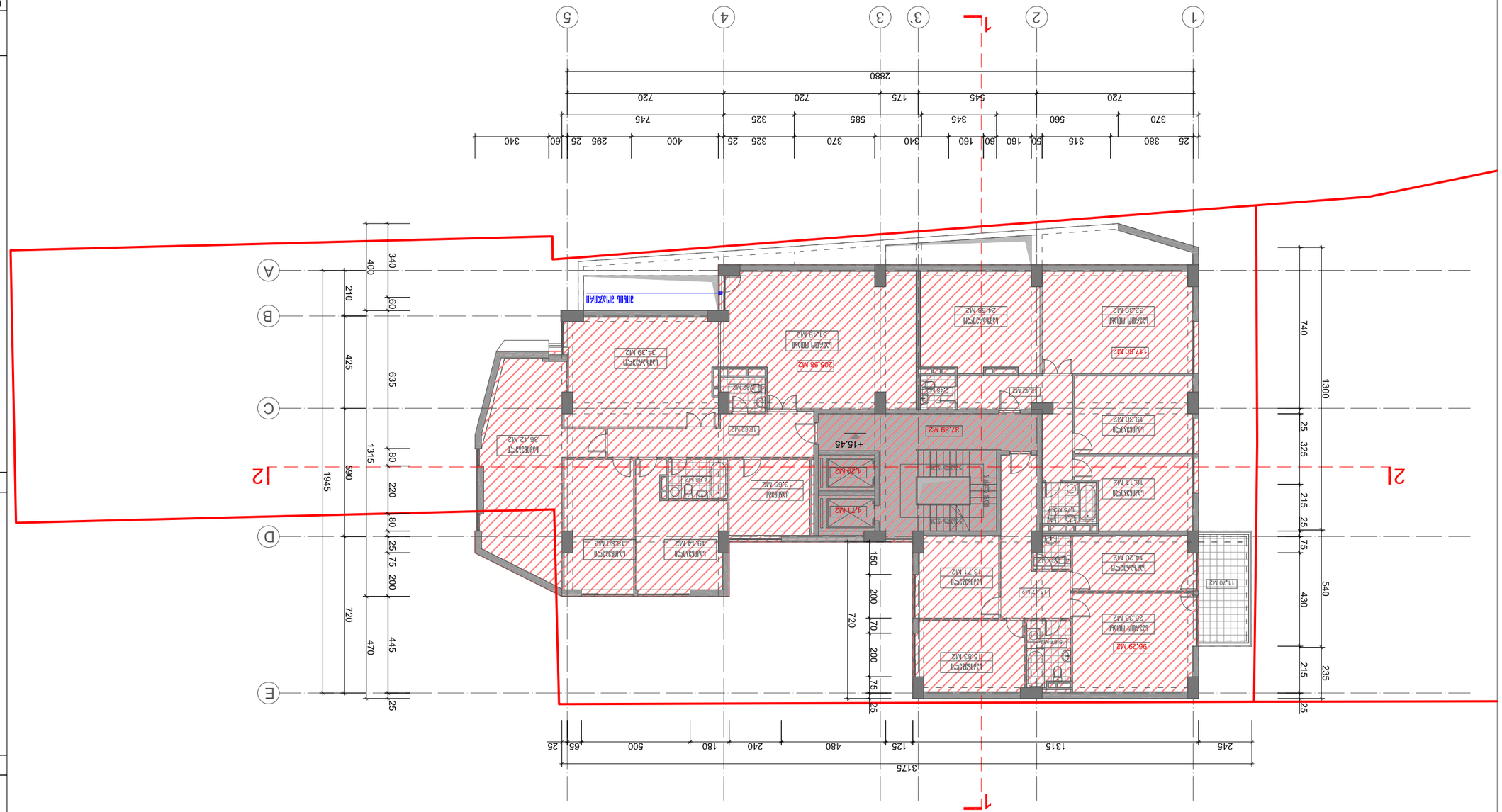
1
2
3
3
4
5
2880
720
720
175
545
720
745
325
585
345
560
370
340
60
295
25
400
25
325
370
340
160
60
160
50
315
380
25
340
A
B
C
D
E
12
21
400
340
210
60
425
635
1315
80
590
220
1945
80
25
75
200
720
470
445
25
150
200
70
200
75
25
720
740
1300
25
325
215
25
75
540
430
215
235
25
25
65
500
180
240
480
125
1315
245
3175
+15.45
ՄԱՅՐԱՎԱՆ ՄՈՒՏՔ
ՀԱՐԿԱՅԻՆ ՄԱՍՆԱՇԵՆ

ծածկի հատակագիծ +18.90 նիշերի պահպանման 1:200

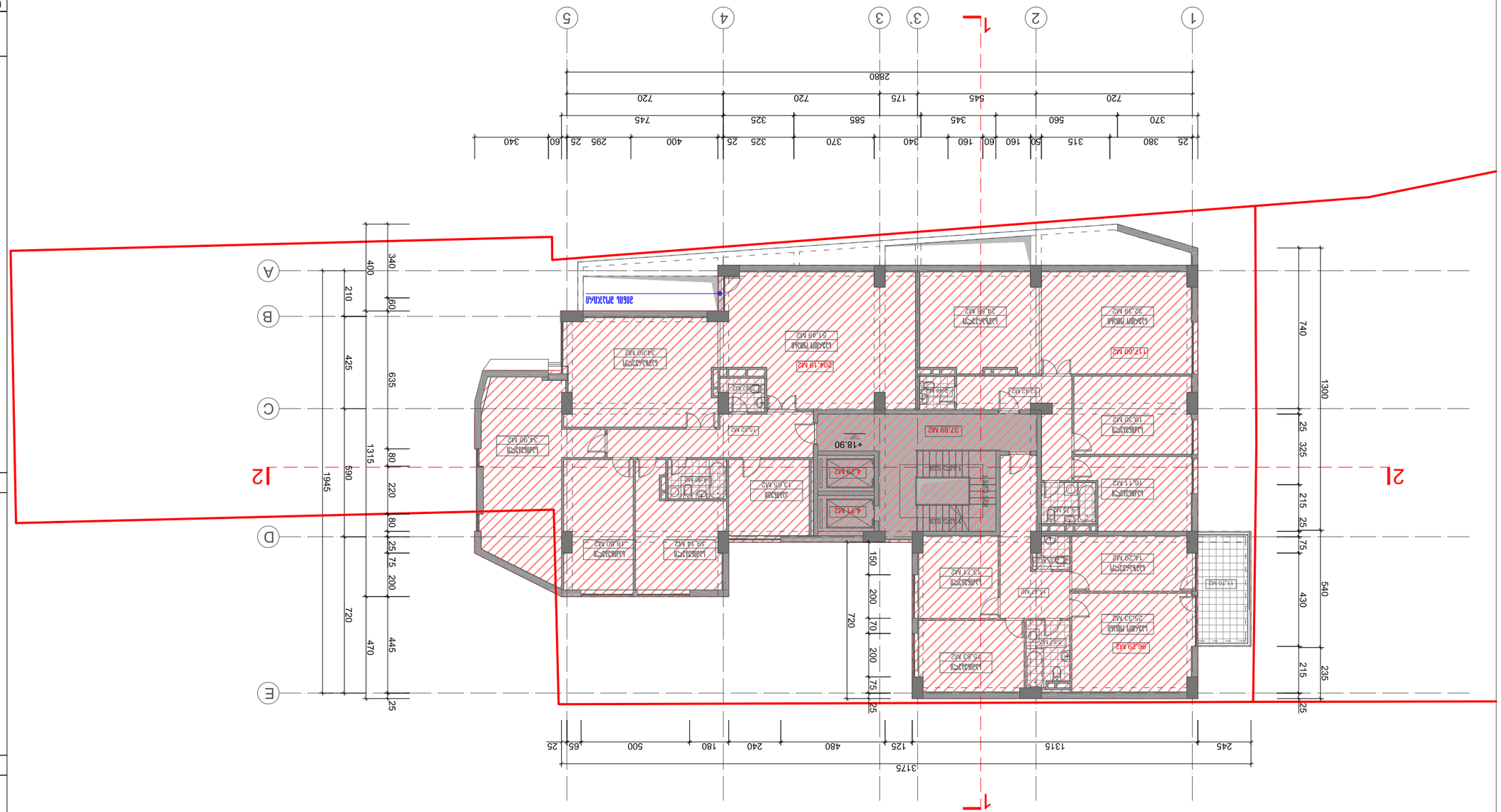

ՀԱՍՏԱՏՈՂ	ՍՓՅՈՒՌԱԿԱՆ	ԱՇԽԱՏԱՆՔԱՅԻՆ	
ՀԱՄԱՀԵՂԻՆԱԿ	ՏԱՐԱԾՔԱՅԻՆ ՊԼԱՆԱՎՈՐՈՒՄ		
ՀԱՍՏԱՏՈՂ	ՍՓՅՈՒՌԱԿԱՆ	ԱՇԽԱՏԱՆՔԱՅԻՆ	
ՀԱՄԱՀԵՂԻՆԱԿ	ՏԱՐԱԾՔԱՅԻՆ ՊԼԱՆԱՎՈՐՈՒՄ		

ՀԱՏԱԿ Ա-Ա ԳԾՎԱԾՔԱՅԻՆ ՏԱՐԱԾՔԻ +22.35 ՄԱԿԱՐԴԱԿԻ ՀԱՄԱՐ 1:200

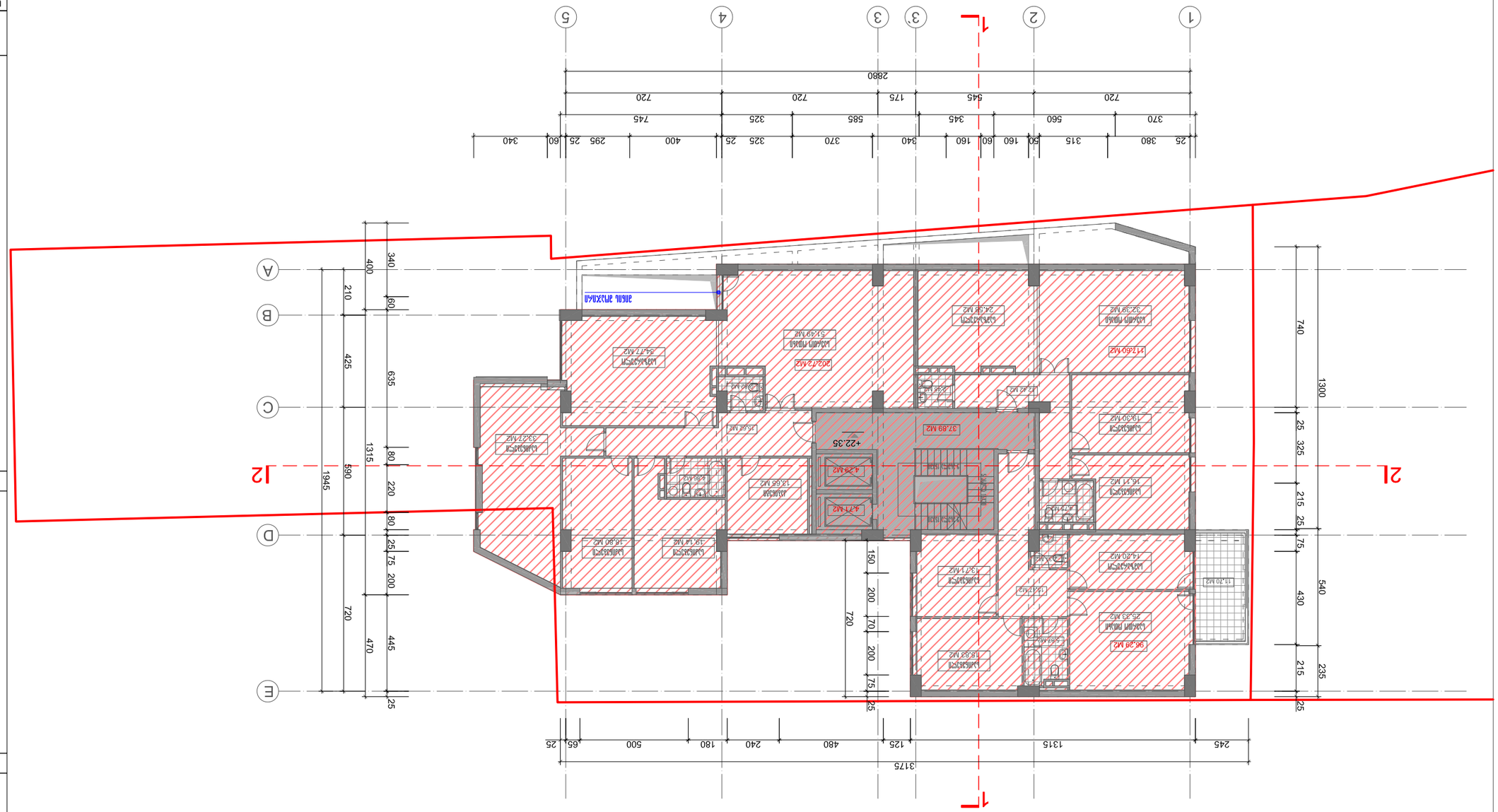

ՀԱՄԱՀԵՂԻՆԱԿ ՏԵՐՄԱՆ	ՀԱՅԿԱԿԱՆ ՀԱՆՐԱՊԵՏՈՒԹՅՈՒՆ		
ԵՐԵՎԱՆԻ ՔԱՂԱՔԱՊԵՏԱՐԱՆ			
ՀԱՄԱՀԵՂԻՆԱԿ ՏԵՐՄԱՆ	ՀԱՅԿԱԿԱՆ ՀԱՆՐԱՊԵՏՈՒԹՅՈՒՆ

ՀԱՏԱԿ ԱՇԽԱՏԱՆՔԱՅԻՆ ՊԼԱՆ +25.80 ՇԻՆՈՒԹՅԱՆ ՀԱՐԿԱՅԻՆ ՄԱՍԻ 1:200

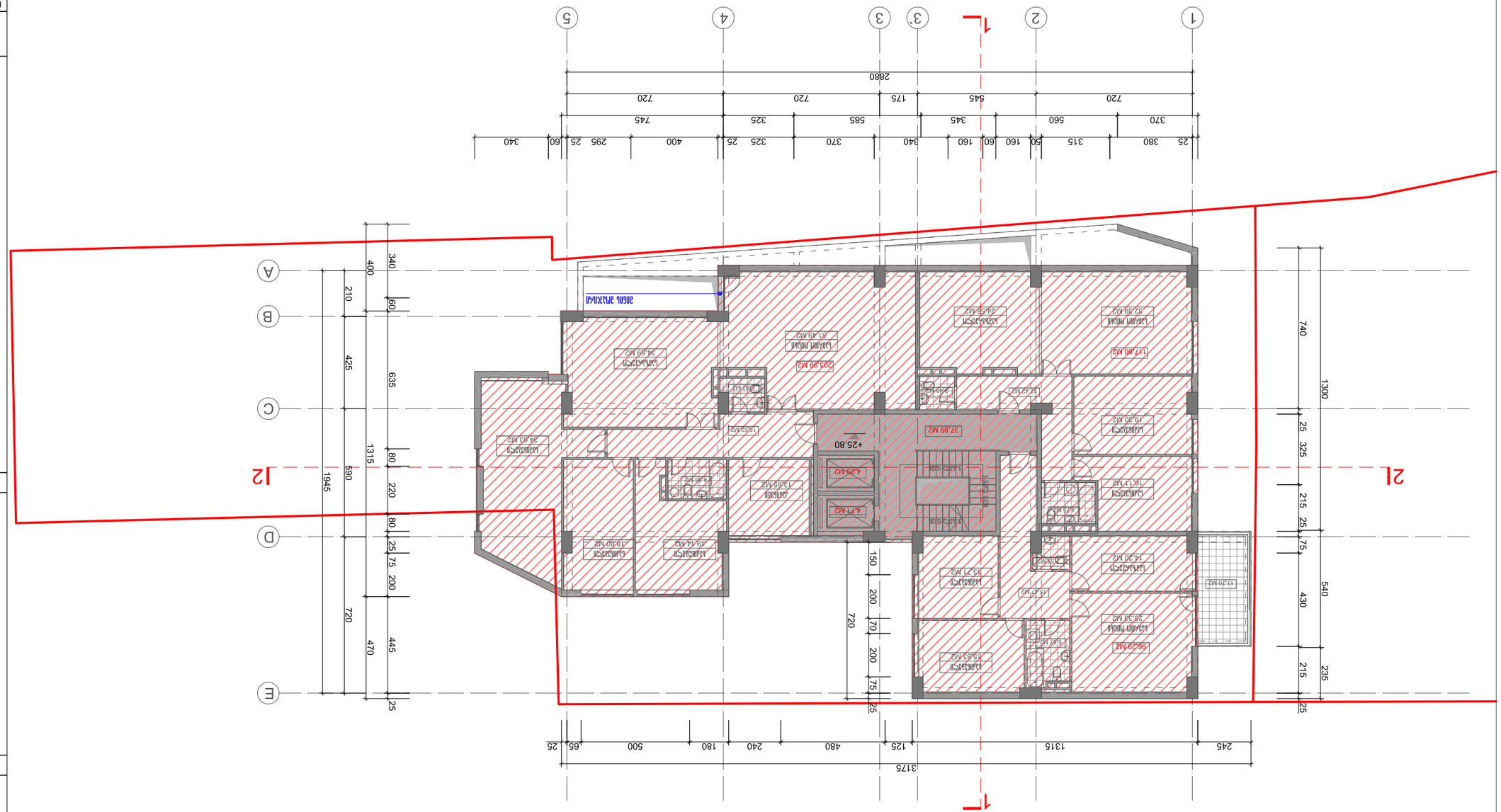

ՀԱՏԱԿ ԱՇԽԱՏԱՆՔԱՅԻՆ ՊԼԱՆ

ՀԱՏԱԿ ՇԻՆՈՒԹՅԱՆ ՊԼԱՆ

ՀԱՏԱԿ ՇԻՆՈՒԹՅԱՆ ՀԱՏԱԿԱՅԻՆ ՀԱՐԿԱՅԻՆ ՄԱՍԻ

ՀԱՏԱԿ ԱՅ ԿԱՌՈՒՑՎԱԾՔԻ ՀԱՐԱԿԱՅԱՆ +29.25 ՇԵՆՔԻ ՀԱՏԱԿԱՅԻՆ ՊԼԱՆ 1:200

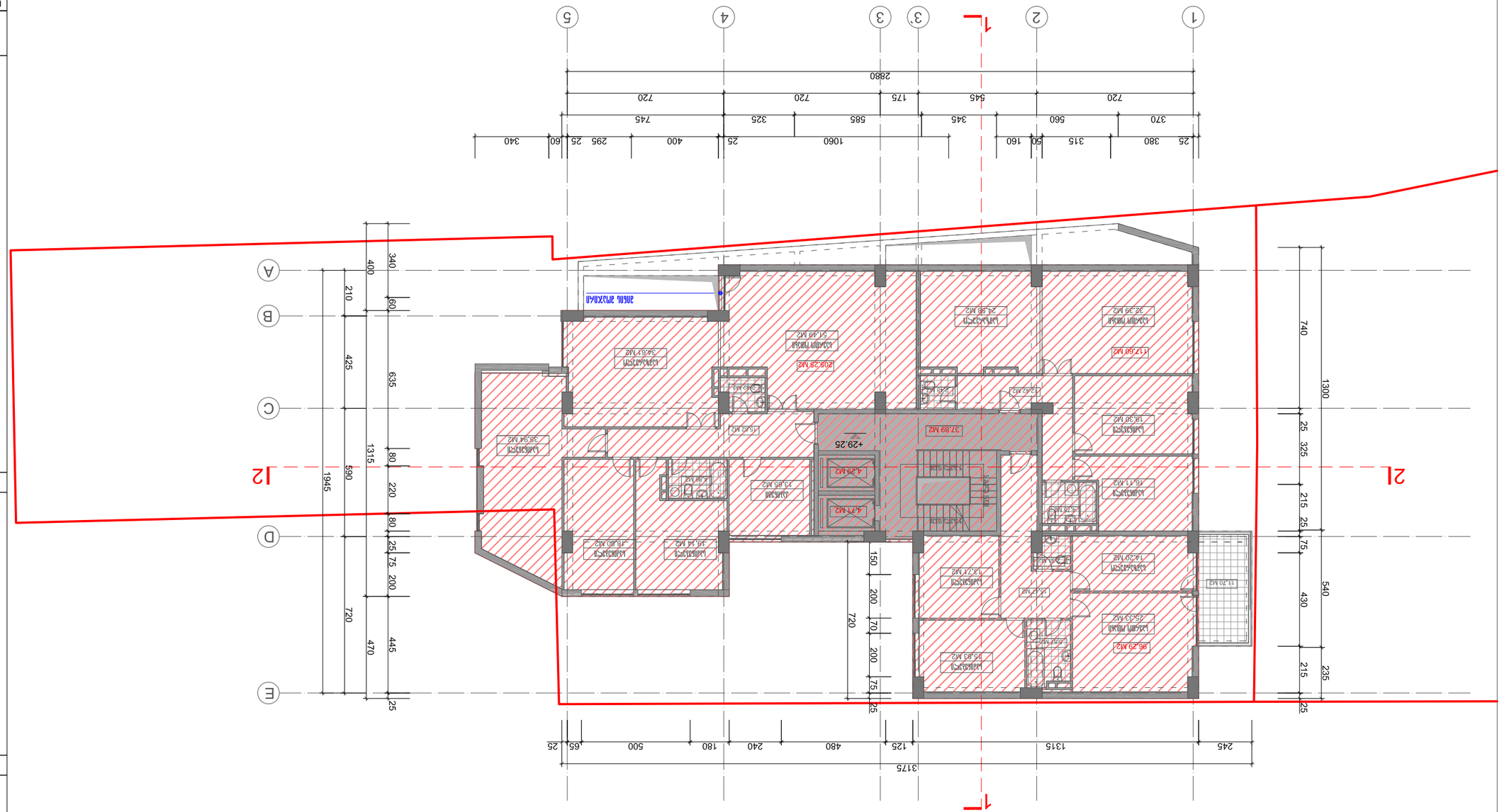
1
2
3
3
4
5
2880
720
720
175
545
720
745
325
585
345
560
370
340
60
25
295
25
400
25
1060
50
160
50
315
380
25
A
B
C
D
E
340
60
400
210
425
635
1315
80
220
80
25
75
200
470
445
25
1945
590
720
740
1300
25
325
215
25
75
430
540
215
235
25
720
150
200
70
200
75
25
25
65
500
180
240
480
125
1315
245
3175
2l
l2
+29.25
ՄԱՅՐԱՎԱՆ ՀԱՐԿԱՅԻՆ
ՀԱՐԿԱՅԻՆ ՄԱՅՐԱՎԱ

ფორმატი A-3	თბილისი 2012	

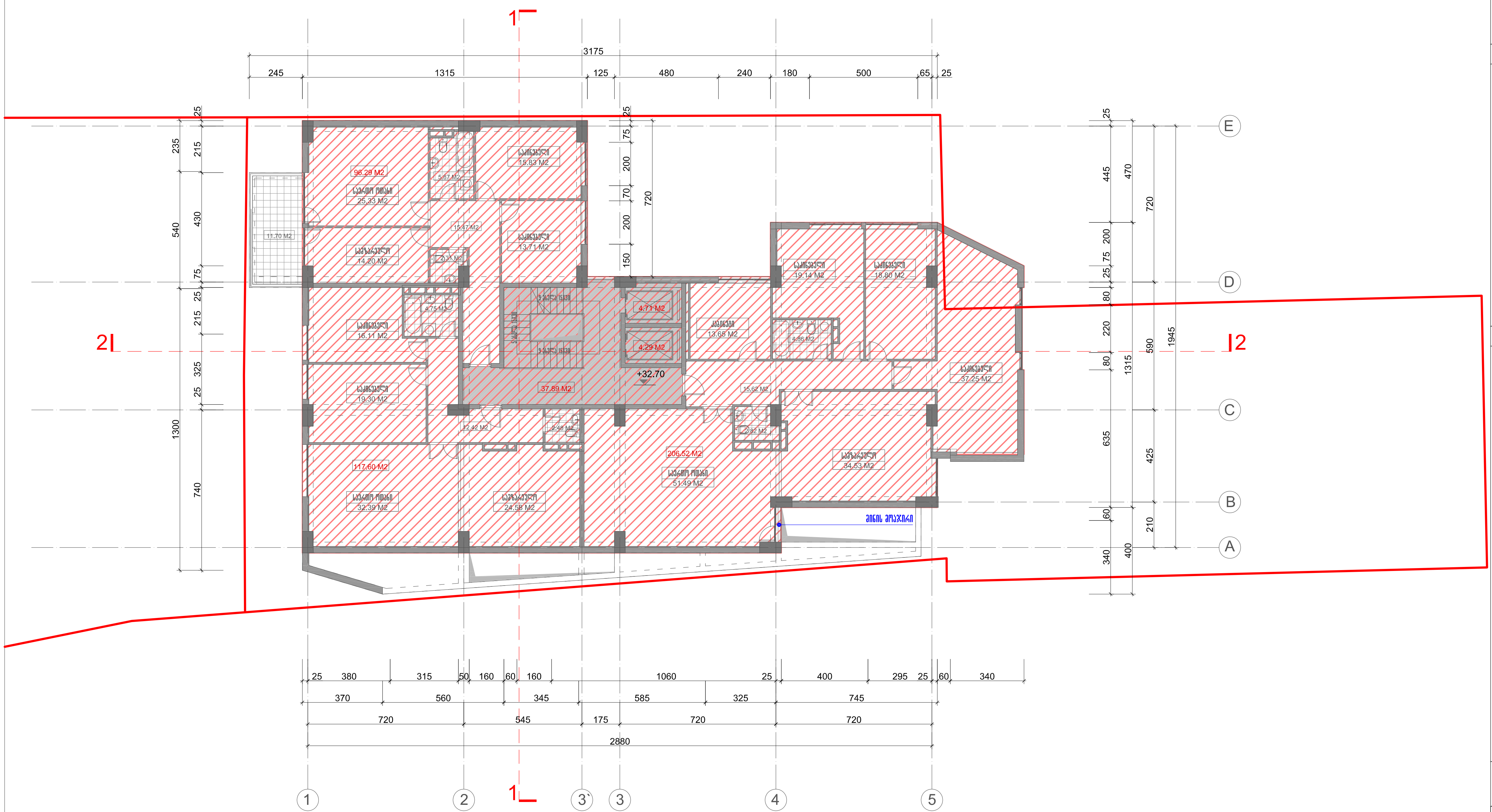

სართულის გეგმა +32.70 ნიშნულზე მ 1:200

პირობითი აღნიშვნები

- ტერიტორიის წითელი ხაზი
- კ2 განაშენიანების ინტენსივობის კოეფიციენტის საანგარიშო ფართობი სართულზე - 510.8 მ^2

შენიშვნა

აქსისი

პროექტის დასახელება			
საცხოვრებელი სახლი			
თანამდებობა	გვარი	ხელმოწერა	თარიღი
პრ. ხელმძღვანელი	ნ. მოსულიშვილი		
პრ. ავტორი	ა. მელაშვილი		
მთ. კონსტრუქტორი	ა. ბეროშვილი		
კონსტრუქტორი	ი. ბერძენიშვილი		

სართულის გეგმა +32.70 ნიშნულზე		მასშტაბი 1:200
სტადია პრ.	ფურცელი	სულ ფურცელი
	ა-12	24

ՀՀԱՐԿԱՅԻՆ ՀԱՏԱԿԱԳԾԱՅԻՆ ՊԼԱՆ +36.15 ՄԱԿԱՐԴԱԿՈՎ 1:200

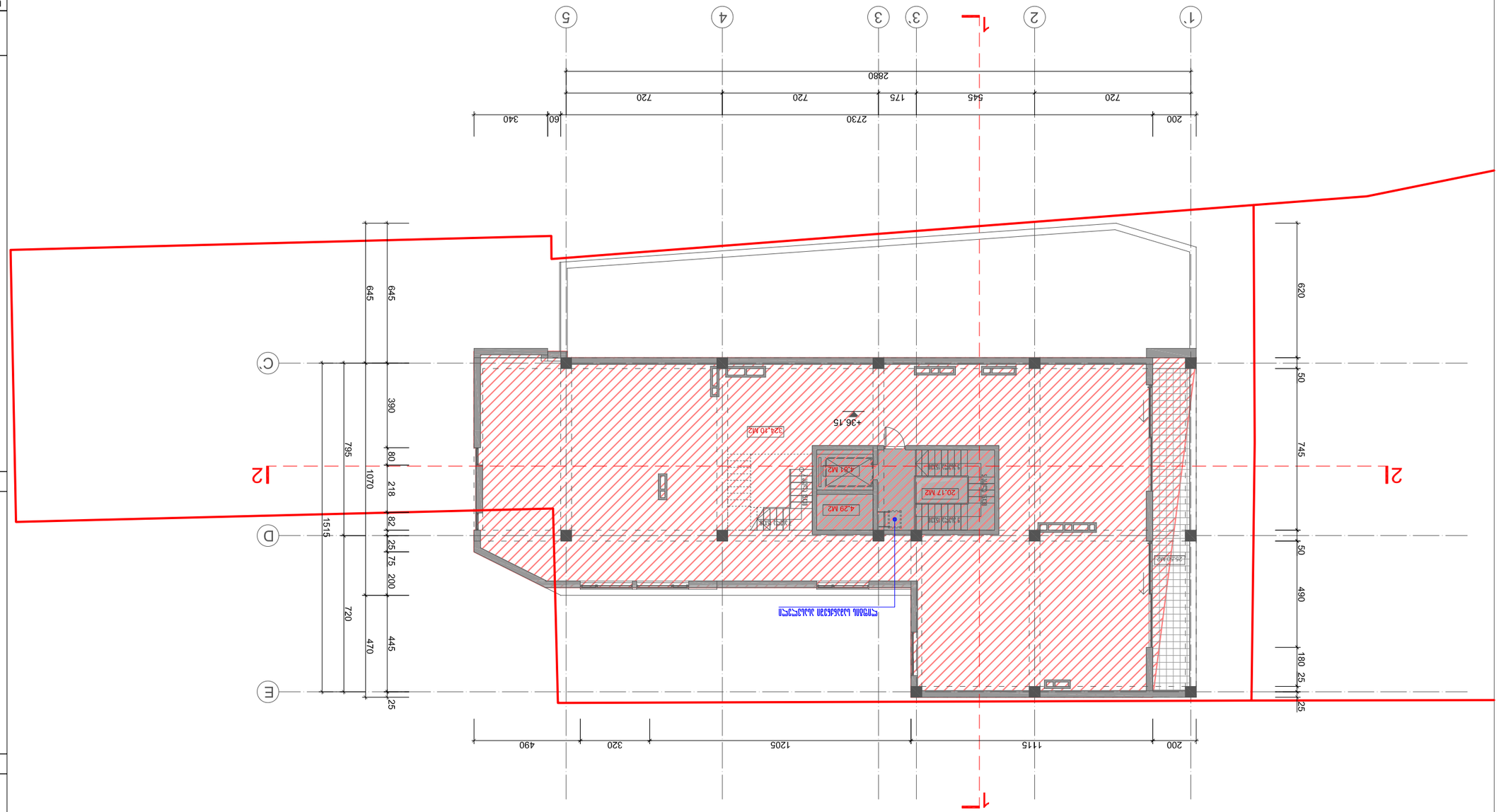

ՀԱՄԱՐԱՏԵՍԱԿԱՆ	ՄԱՍՇՏԱԲ	ՀԱՐԿԱՅԻՆ ՄԱԿԱՐԴԱԿ	
		ՀՈՂԱՄԱՍԻ ԱՌԱՆՁՆԱՀԱՏԿՈՒԹՅՈՒՆՆԵՐԸ ԵՎ ՍԱՀՄԱՆԱՓԱԿՈՒՄՆԵՐԸ	
		ՇԻՆԱՐԱՐԱԿԱՆ ԾՐԱԳՐԻ ՀԱՄԱՐ	
		ՇԻՆՈՒԹՅԱՆ ՀԱՍՑԵ	
		ՇԻՆՈՒԹՅԱՆ ՀԱՍՑԵՈՒՄ ԳՏՆՎՈՂ ՀՈՂԱՄԱՍԻ ՄԱՍԻ ՀԱՇՎԱՌՄԱՆ ՎԱՎԵՐԱԳԻՐ

Генеральный план +39.60 Система координат 3 1:200

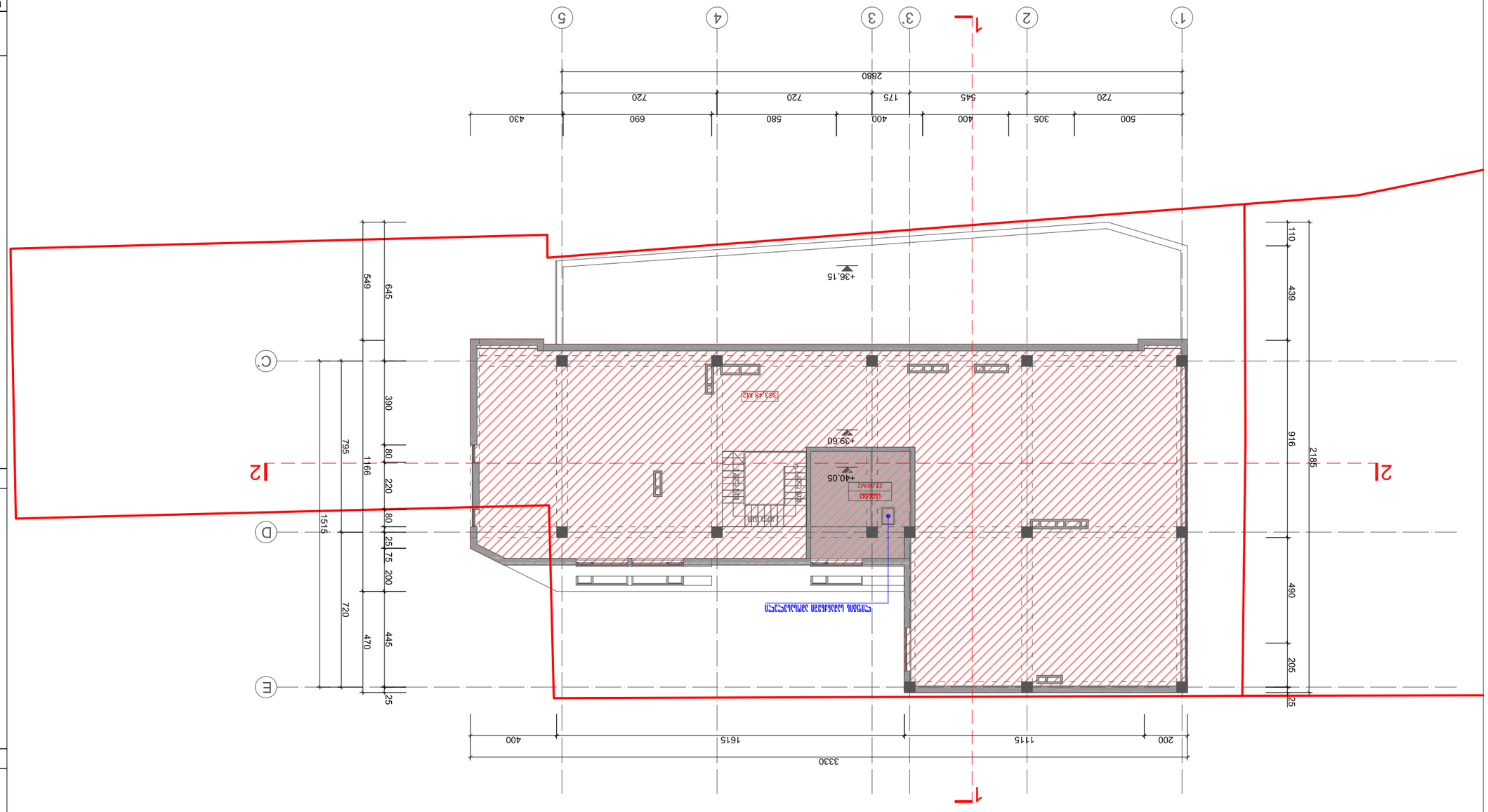
+36.15
+39.60
+40.05
363.48 М2
2280 М2
Шахта лифта
Шахта лифта
Шахта лифта

פרט חיבור גג שטוח +43.05 מפלס קומה טיפוסית 1:200

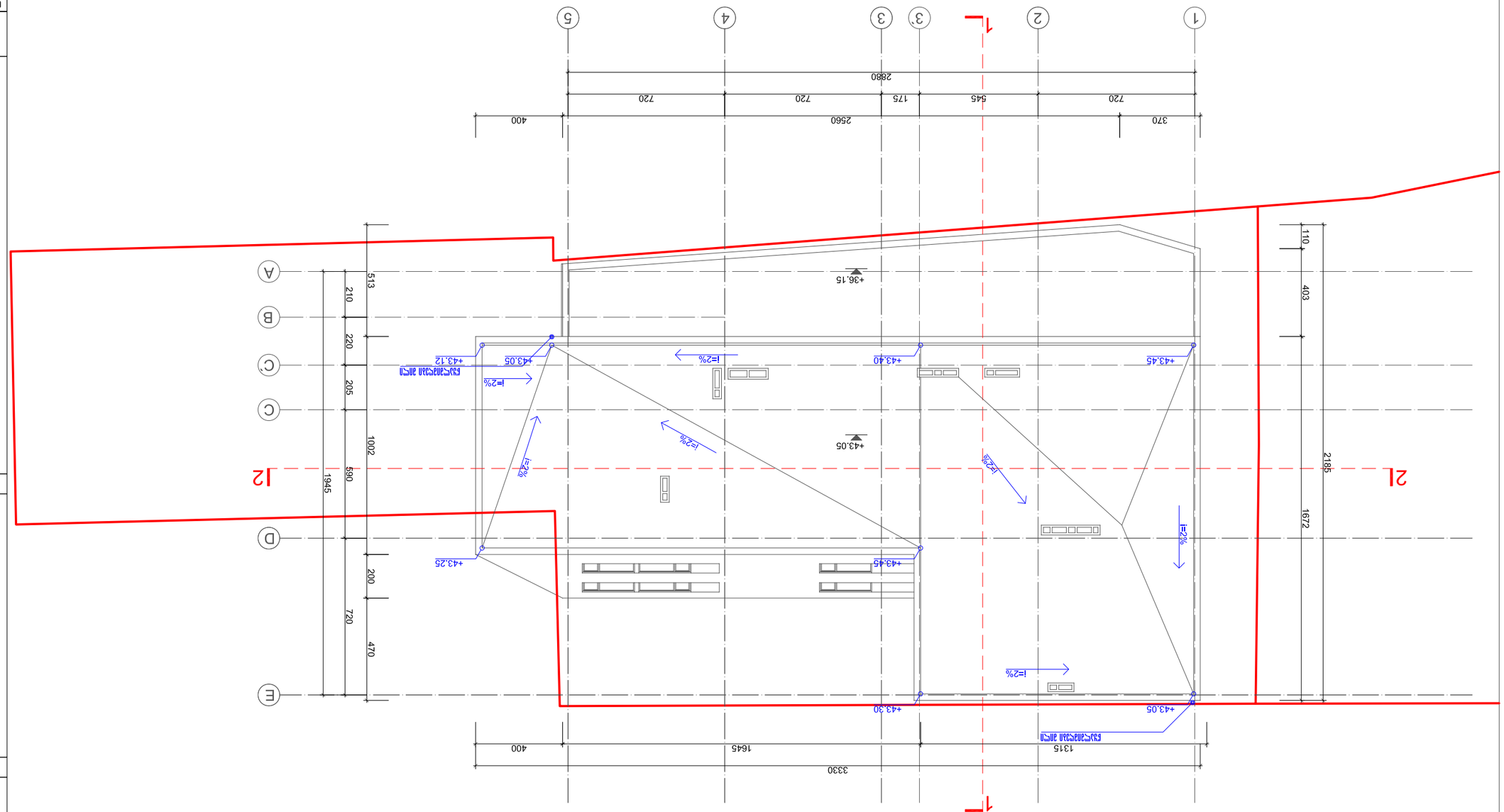

מס' תוכנית	שלב	סוג תוכנית	
24	ג-12	פרטים	מס' תוכנית
1:200	פרט חיבור גג שטוח +43.05 מפלס קומה טיפוסית		