სიმაღლის განსაზღვრის სქემა მ 1:500

სიმაღლის რეგულირების ხაზი

h=L/y=8.8/0.25=35.2მ

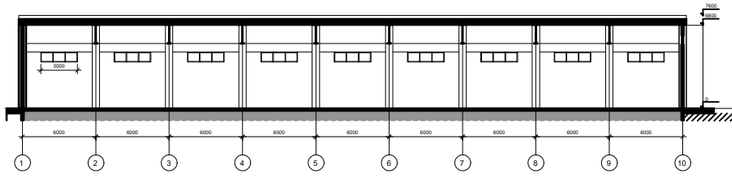

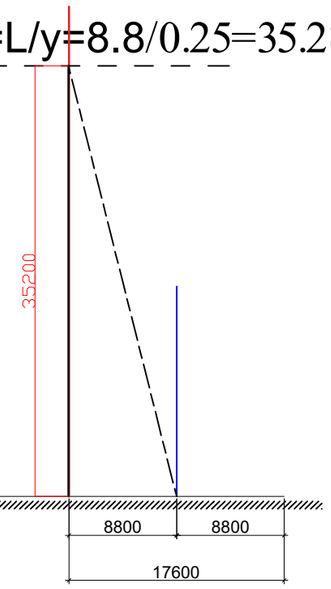

სარეკონსტრუქციო ობიექტი (10)

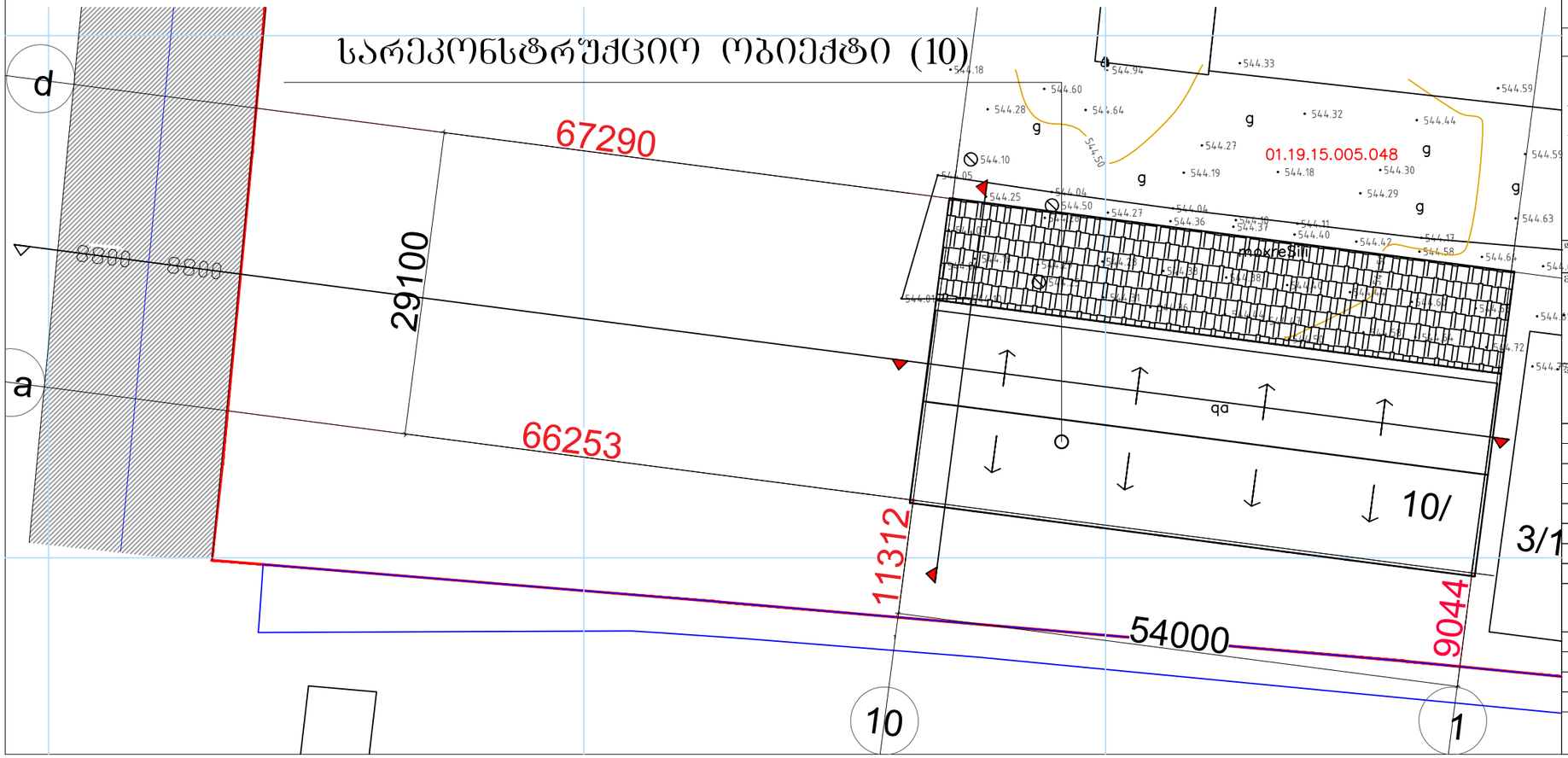

ფორმატი A–3	დაკვეთა #

შენიშვნები:

1. ნახაზზე ზომები მოცემულია მეტრებში.

2. ნახაზის ქვეშა ცვლილება მშენებლობისას შეთანხმებული უნდა იყოს პროექტის ავტორთან.

ტექნიკურ-ეკონომიკური მაჩვენებლები:

პირობითი ნიშნები:

n –	– კედელი
–	– ტიხარი
–	– რიგელი
k–n –	– დიაფრაგმა
f–n –	– კოლონა
m–n –	– ღერძის ხაზი
far–n–	– საკადასტრო საზღვარი

დამკვეთი

მისამართი

ქ.თბილისი სადგური ლილო №51 / ქ.თბილისი სადგური ლილოს მიმდებარედ

პროექტის სახელწოდება

მრავალფუნქციური კომპლექსი

თანამდებობა	გვარი	ხელმოწერა	თარიღი
დირექტორი	ო.ხუხაშვილი		
ავტორი	ო.ხუხაშვილი		
ავტორი	ქ.ხუხაშვილი		

მასშტაბი	1: 200	ნახაზი: არსებული ჭრილები
თარიღი		

სტადია	ფურცელი	ფურცლები
პროექტი	a–7	a–16