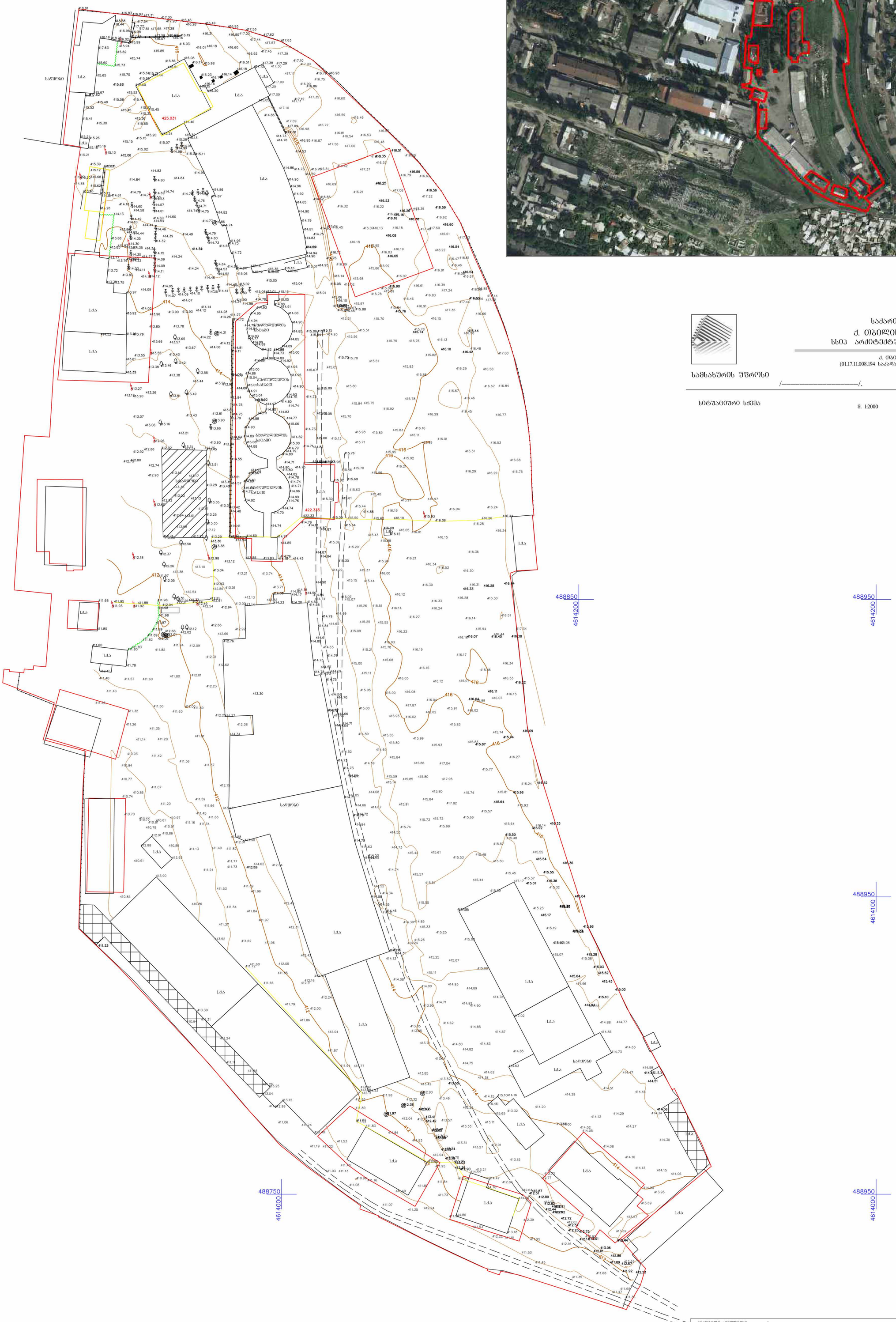

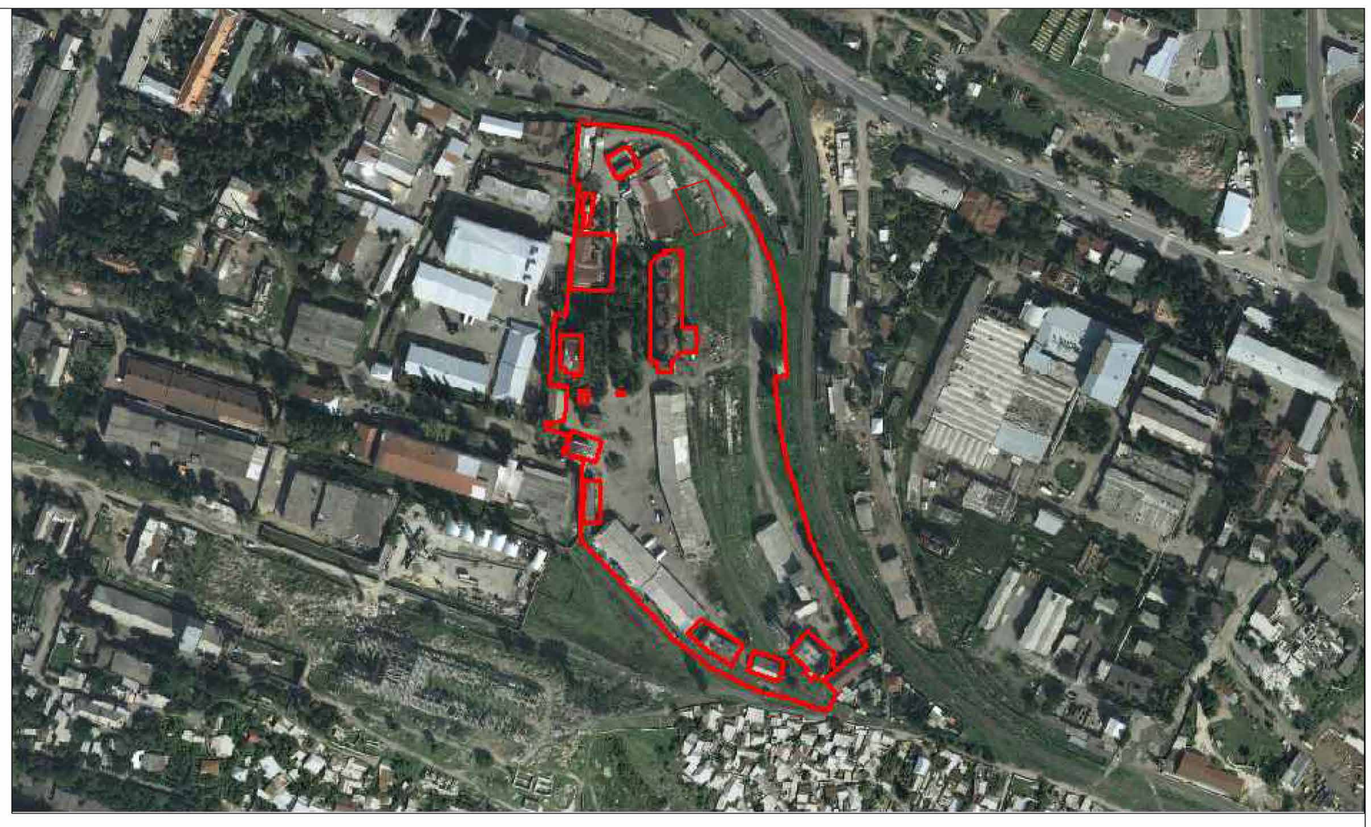

საქართველოს
ქ. თბილისი მერია
სსიპ არქიტექტურის სამსახური

ქ. თბილისი, სამგორის ჩიხი №5, დარეკისტრირებული 52491 კვ.მ
(01.17.11.008.194 საკადასტრო კოდით) არასასუფლო-სამეურნეო დანიშნულების მიწის ნაკვეთის

ბ ე ბ ნ ა
საუფლებლი:

სამსახურის უფროსი /_____/.

სიტუაციური სქემა

მ. 1:2000

ქალაქგეგმარების განყოფილება		
განყოფილების უფროსი:		
მთავარი სპეციალისტი:		
საინვესტიციო განყოფილება		
განყოფილების უფროსი:		
მთავარი სპეციალისტი:		
მიწის ნაკვეთის უფლებრივ და ქალაქმშენებლობითი პირობების პარამეტრები		

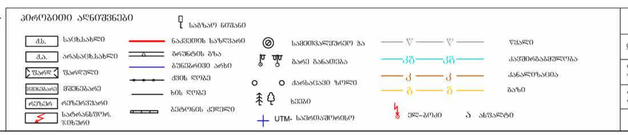

"შპს „თბილისი ინფრა"

დირექტორი		ბ. [illegible]
კონსულტირდა		
უფროსმეტრეტი		
ინჟინერი		
შესრულა		

მასშტაბი 1:500 15.10.2017