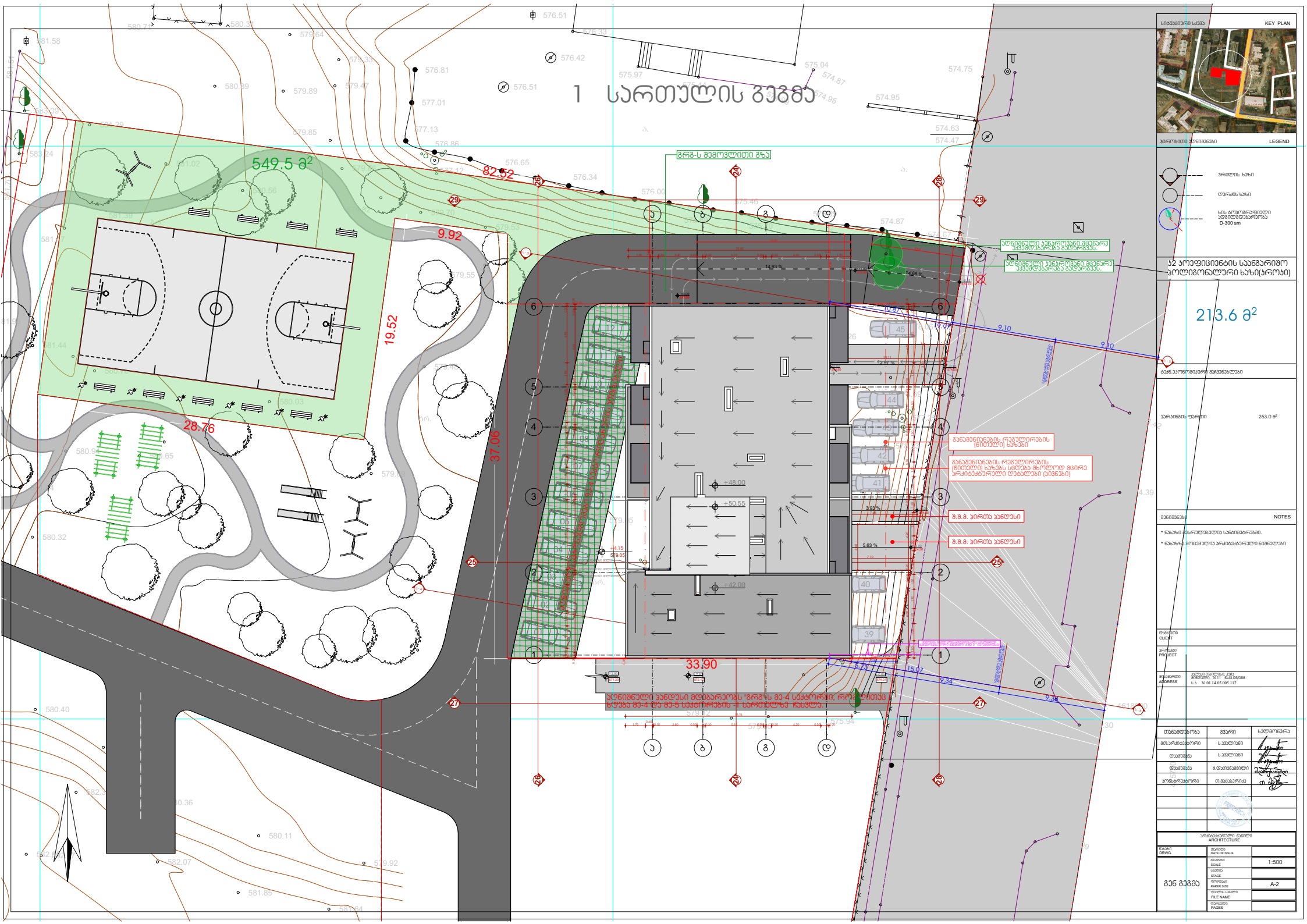
1 სართულის გეგმა
549.5 მ²
82.52
9.92
19.52
28.76
37.08
33.90
+48.00
+50.55
+42.00
ბრგ-ს შემოვლითი გზა
ახლანდელი ავტოსადგომი გაუქმდება
ახლანდელი ავტოსადგომი გაუქმდება
განათების რეგულირების (წითელი) ხაზები
განათების რეგულირების (წითელი) ხაზებს სცდება მხოლოდ მცირე არქიტექტურული დეტალები (ეივნები)
მ.მ.მ. ჰირთა ჰანდუსი
მ.მ.მ. ჰირთა ჰანდუსი
ახლანდელი ავტოსადგომი მდებარეობს "ბრგ"-ს მე-4 სექტორის, რომლითაც გადის მე-4 და მე-5 სექტორების -ი სართულზე ჩასასვლელი.
KEY PLAN
LEGEND
ხრეშის ხაზი
ღარძის ხაზი
ხმა ბოგერგავშეტი ტრანსფორმატორებისა D-300 sm
52 პოლიფუნქციების სავაგარიშო პოლიგონალური ხაზი(ყრილი)
213.6 მ²
NOTES
* ნახაზი მასშტაბების სანიმუშოდ.
* ნახაზზე მოცემული არქიტექტურული ნიშნები

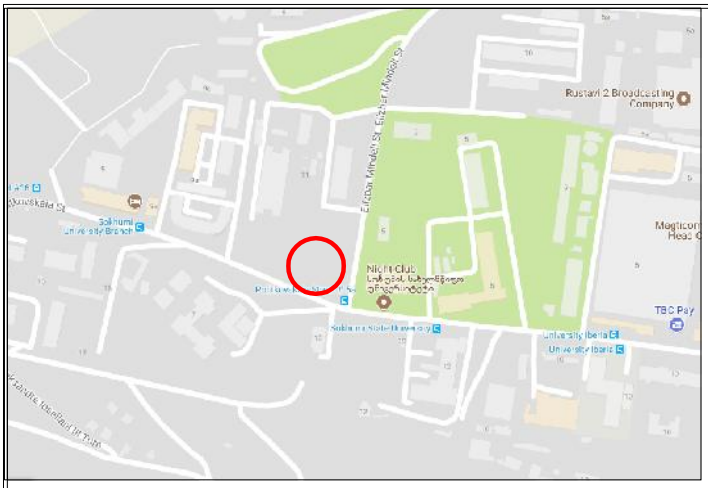

ქ. თბილისი, მინდელის ქ. №11(ნაკვ. 05/058)
(01.14.05.005.112)

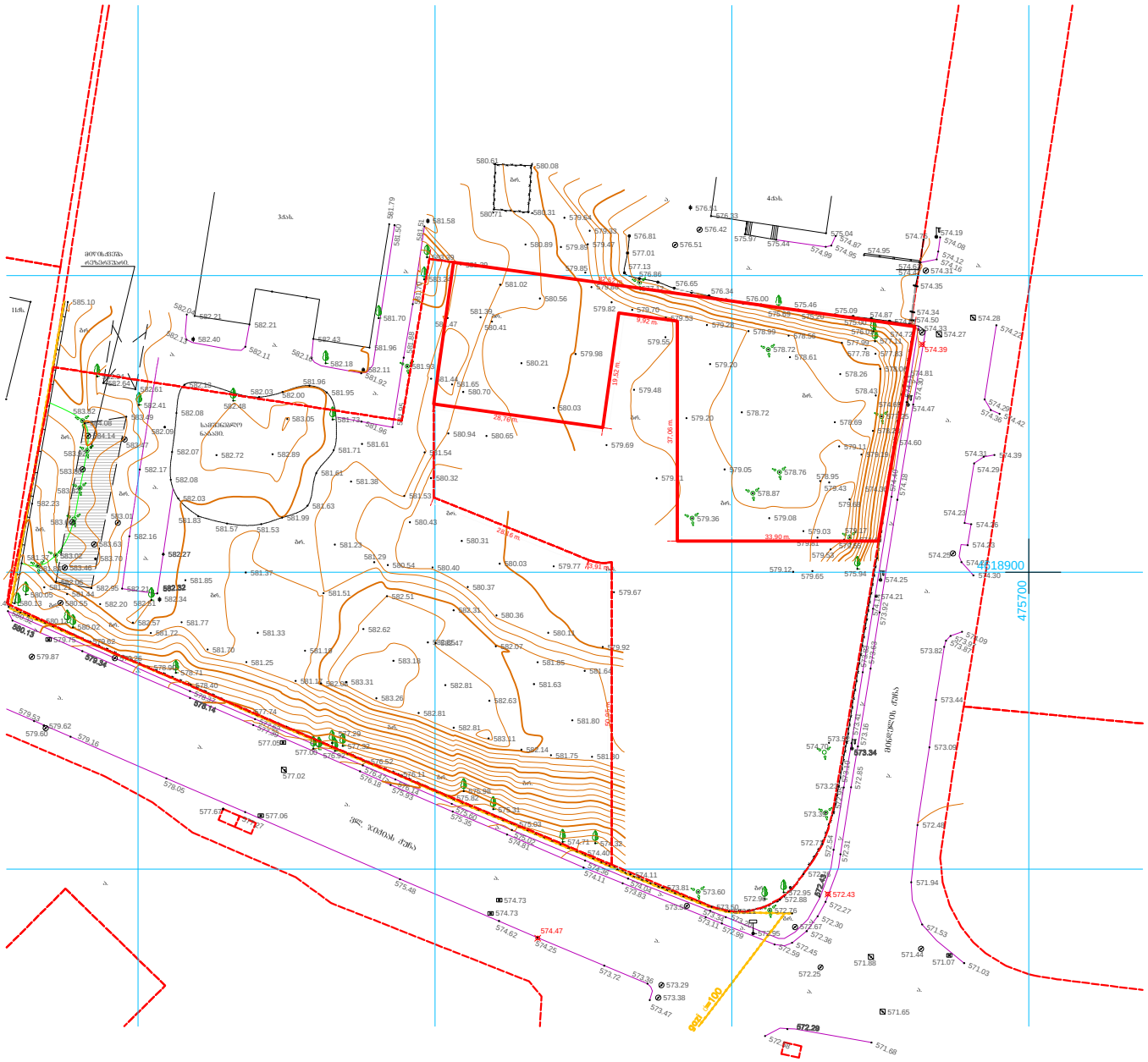

პირობითი აღნიშვნები

ძს	საცხოვრებელი
ძას	ძვის არასაცხოვრებელი
ლას	ლით. არასაცხოვრებელი
	ტრანსფორმატორი

	წყლგამტარი
	წყლსადენი ხე
	კვებაარხი
	განათება
	რკინის პოსტი
	ბა
	ღობე
	ხის ღობე
	კედელი
	ბუჩქი
	ორკანი

შპს „არი"		
დირექტორი		მ. ჯანაშვილი
დაამუშავა		ო. ალთუნაშვილი
შეასრულა	B. alegsandrov	ვლ. ალექსანდრეი
1:500		14.11.2017