მიწის ნაკვეთის ზედა ნიშნული -3.00 და 1:100

№	2/17	ფურც.	1
ფურც.	28	ფურცლები	2

პირველი სართ. გეგმა
ნიშნ. ±0,00 /456,35/ მ 1:100

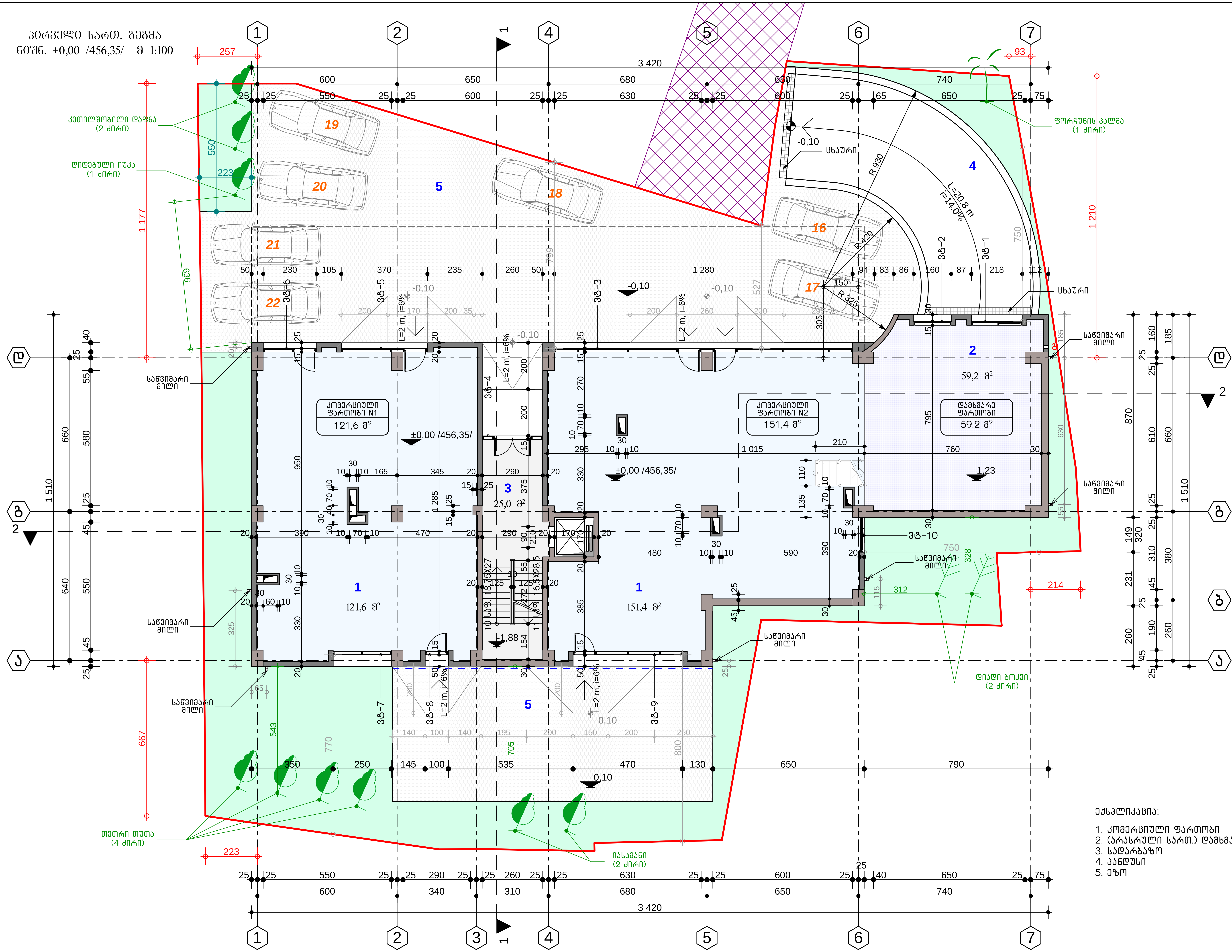

ექსპლიკაცია:

1. კომერციული ფართობი
2. (არასრული სართ.) დამხმარე ფართობი
3. სადარბაზო
4. პანდუსი
5. ეზო

შ.პ.ს. ექსპრეს სტუდიო

მრავალფუნქციური შენობა ქ.თბილისში, გამსახურდიას გამზირის II ჩიხი №2 -ში.

პირველი სართ. გეგმა
ნიშნ. ±0,00 /456,35/ მ 1:100

სტადია	ფურც.	ფურც-ბი	დაკვ. №
მ.პ.	3	28	2/17

დირექტორი	ნ. ქვრივიშვილი
პრ. ავტორი	0. რევიშვილი
შემსრულებ.	0. რევიშვილი

ვერტიკალური ჭრილი. ჯამი. 3,80 მ 1:100

მგრძნობ. N 1	102.5 მ²
	110.9 მ²
	8.4 მ²

მგრძნობ. N2	270.3 მ²
	280.0 მ²
	9.7 მ²

ლანდშაფტური ნაწილი

ლანდშაფტური ნაწილი

ლანდშაფტური ნაწილი

მესამე სართ. გეგმა
ნიშნ. 7,10 მ 1:100

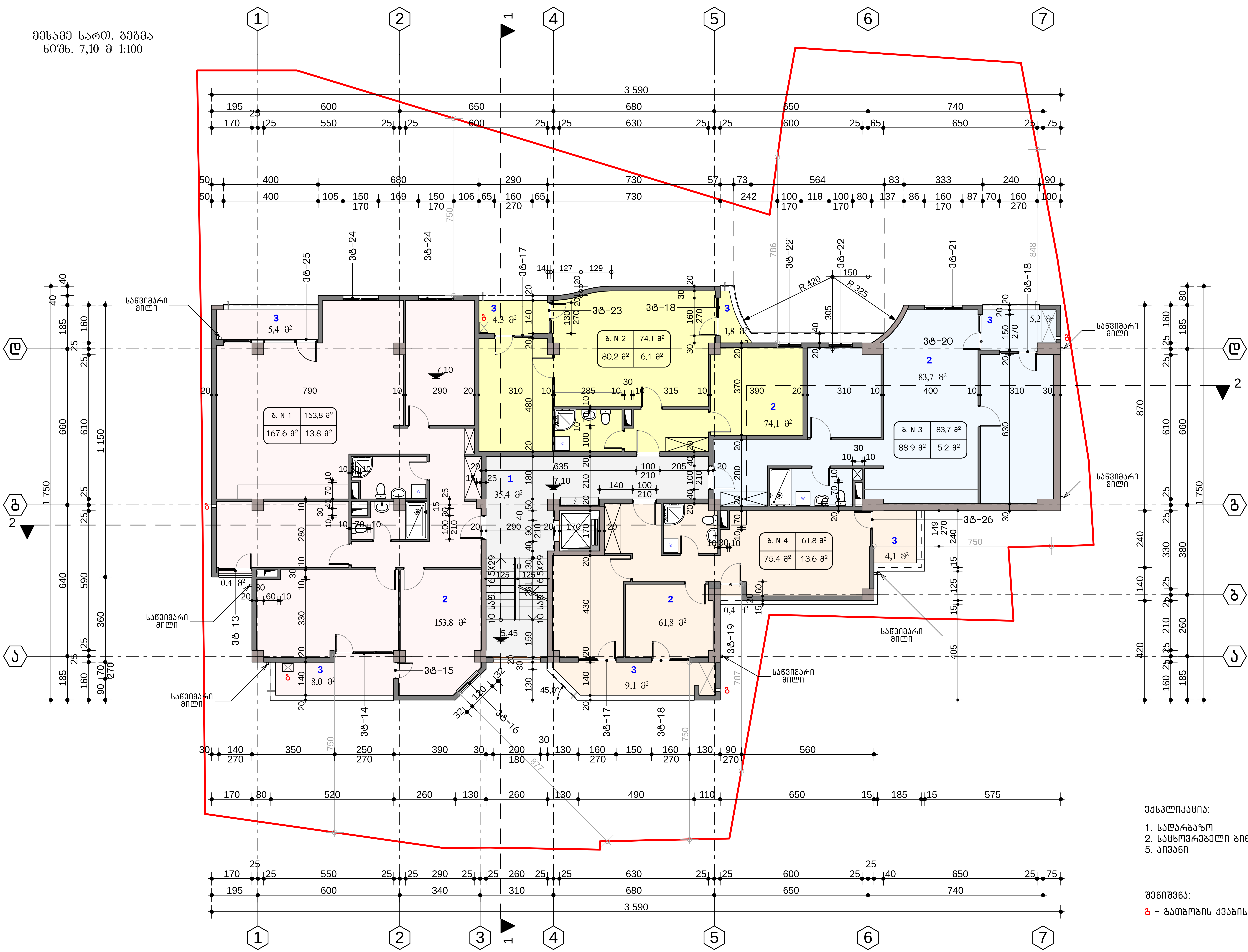

ექსპლიკაცია:

1. სადარბაზო
2. საცხოვრებელი ბინა
5. აივანი

შენიშვნა:

გ – გათბობის ქვაბის გამწოვი მილი

შ.პ.ს. ექსპრეს სტუდიო

მრავალფუნქციური შენობა ქ.თბილისში, გამსახურდიას გამზირი II ჩიხი №2 -ში.

მესამე სართ. გეგმა ნიშნ. 7.10 მ 1:100

სტადია	ფურც.	ფურც-ბი	დაკვ. №
ე.პ.	5	28	2/17

დირექტორი	ნ. ქვრივიშვილი
არქ. ავტორი	ი. ღვინიშვილი
შემსრულ.	ი. ღვინიშვილი

მეოთხე სართ. გეგმა
ნიშნ. 10,40 მ 1:100

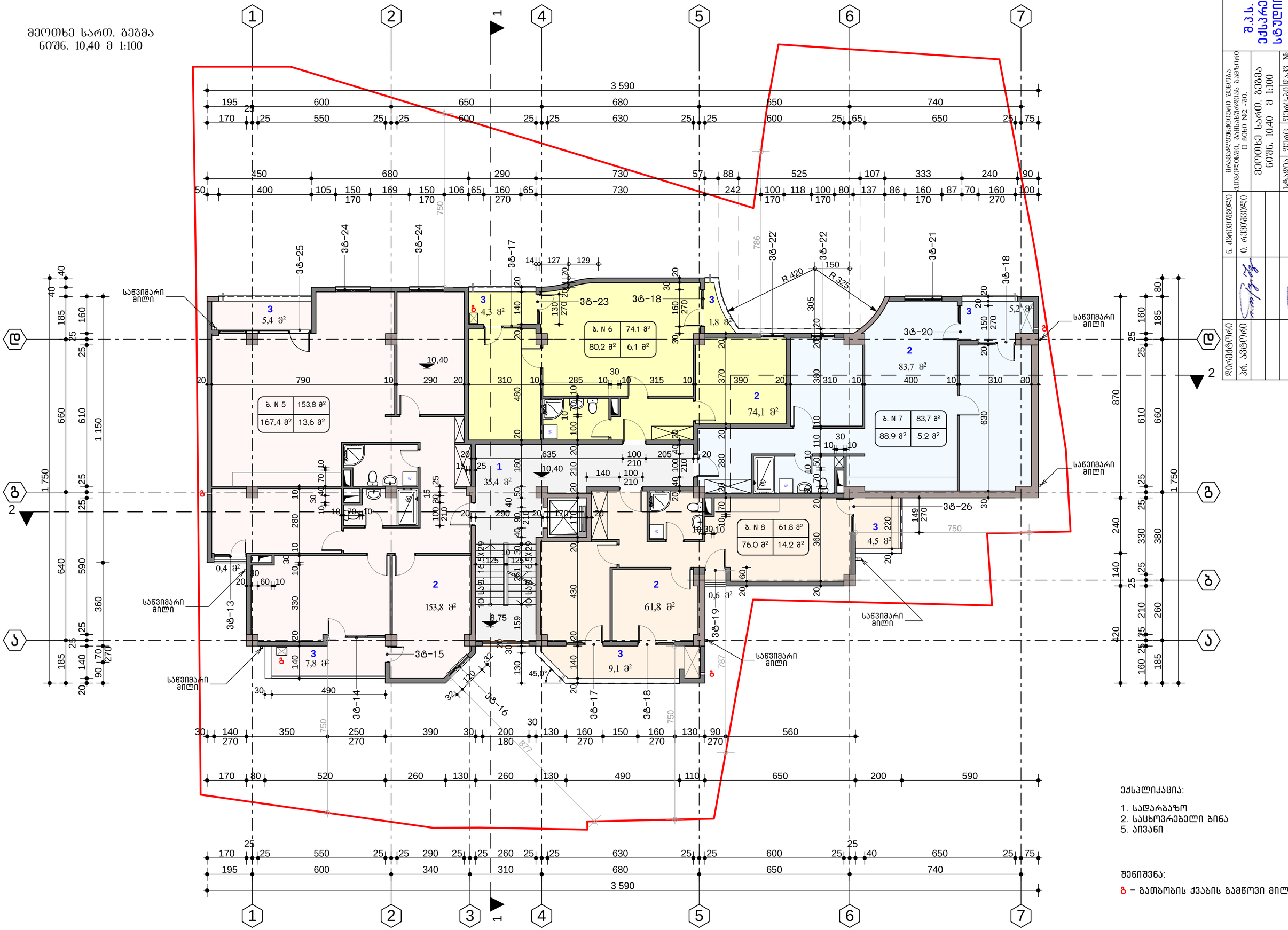

ექსპლიკაცია:

1. სადარბაზო
2. საცხოვრებელი ბინა
5. აივანი

შენიშვნა:

ბ – გათბობის ქვაბის გამწოვი მილი

					ა.ა.ს. ექსპრეს სახელით	
ნ. ჯოხაძე					არქიტექტურული ბიუროს ბეჭედი	
ი. ლებანიძე					ქ.ბათუმი, ბულვარი II ნაწ №2 -ში.	
					მეოთხე სართ. გეგმა	
					ნიშნ. 10.40 მ 1:100	
					სტადია	ფურც.
					მ.ა.	6
						ფურც.რაოდ.
					ი. ლებანიძე	28
დ.ნინუა						ფურც.№
ან. ავდონი						2/17
					ფასადების	

მეხუთე სართ. გეგმა
ნიშნ. 13,70 მ 1:100

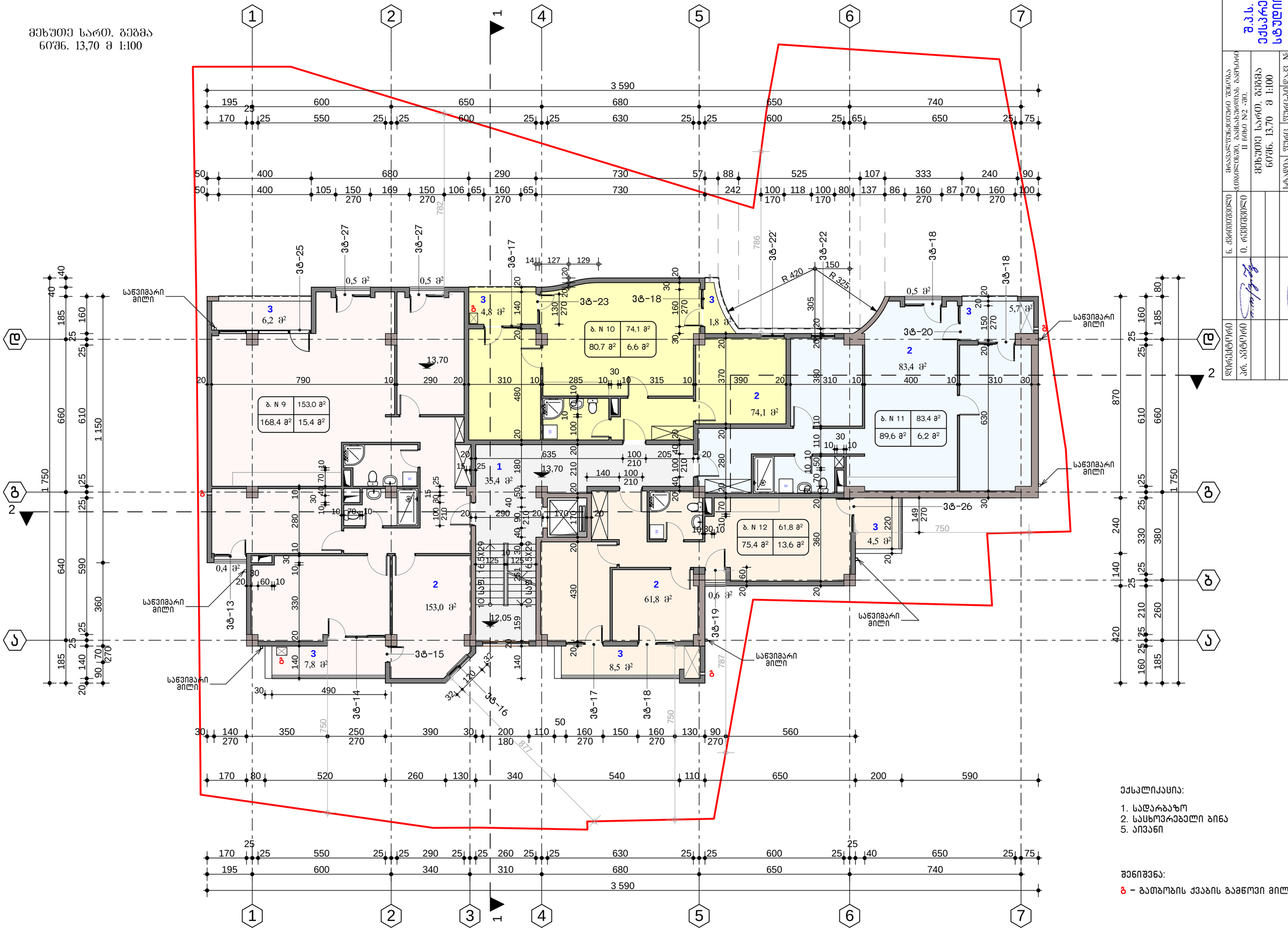
1
2
3
4
5
6
7
3 590
195 600 650 680 650 740
170 25 550 25 25 600 25 25 630 25 25 600 25 65 650 25 75
50 400 680 290 730 57 88 525 107 333 240 90
50 400 105 150 270 169 150 270 106 65 160 270 65 730 242 100 170 118 100 170 80 137 86 160 270 87 70 160 270 100
782
786
787
ვბ-25
ვბ-27
ვბ-27
ვბ-17
ვბ-23
ვბ-18
ვბ-22'
ვბ-22
ვბ-18
ვბ-18
ვბ-20
ვბ-26
ვბ-19
ვბ-16
ვბ-17
ვბ-18
ვბ-14
ვბ-15
ვბ-13
R 420
R 325
0,5 მ²
0,5 მ²
3
6,2 მ²
4,8 მ²
1,8 მ²
5,7 მ²
2
74,1 მ²
2
83,4 მ²
2
153,0 მ²
2
61,8 მ²
1
35,4 მ²
3
4,5 მ²
3
7,8 მ²
3
8,5 მ²
0,4 მ²
0,6 მ²
ბ. N 9 153,0 მ² 168,4 მ² 15,4 მ²
ბ. N 10 74,1 მ² 80,7 მ² 6,6 მ²
ბ. N 11 83,4 მ² 89,6 მ² 6,2 მ²
ბ. N 12 61,8 მ² 75,4 მ² 13,6 მ²
13,70
13,70
12,05
საწვიმარი მილი
საწვიმარი მილი
საწვიმარი მილი
საწვიმარი მილი
საწვიმარი მილი
ბ
ბ
ბ

მეექვსე სართ. გეგმა
ნ0შნ. 17,00 მ 1:100

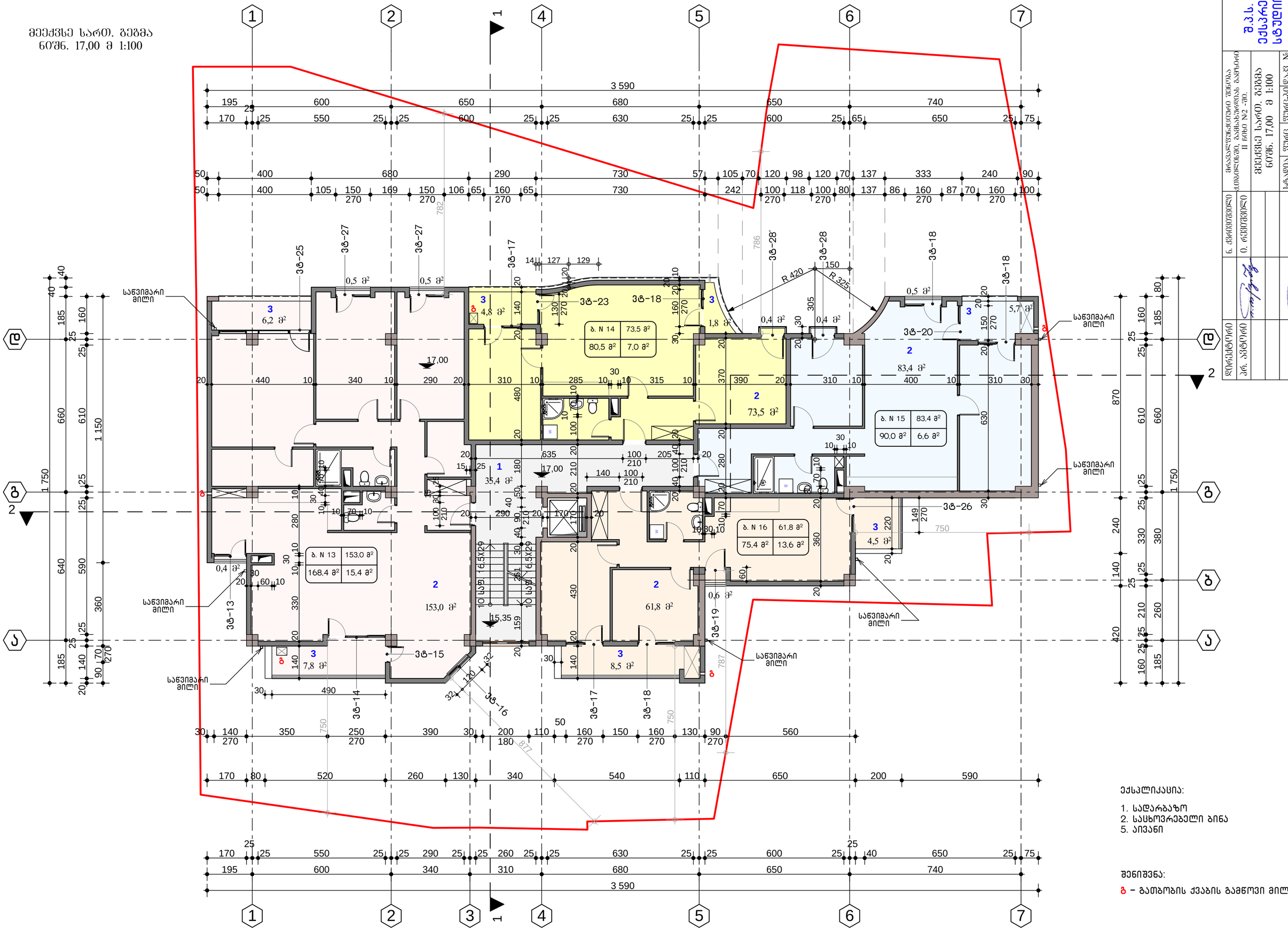

ექსპლიკაცია:

1. სადარბაზო
2. საცხოვრებელი ბინა
5. აივანი

შენიშვნა:

ბ – გათბობის ქვაბის გამწოვი მილი

				ა.ა.ს. ექსპრეს სერვისი	
				მრავალფუნქციური შენობა II ნაწილი (ა,ბ,გ,დ,ე,ვ,ზ) ნაგებობის გეგმები	
				მეექვსე სართ. გეგმა ნ0შნ. 17,00 მ 1:100	
				სტადია	ფურც.
				მშპ	8
				მ.ა.	28
ნ. ჯიბუტი				ფურც.-ების	2/17
ნ. ნიშნიანიძე					
დ. ნიშნიანიძე					
დ. ნიშნიანიძე					

მეშვიდე სართ. გეგმა
ნიშნ. 20,30 მ 1:100

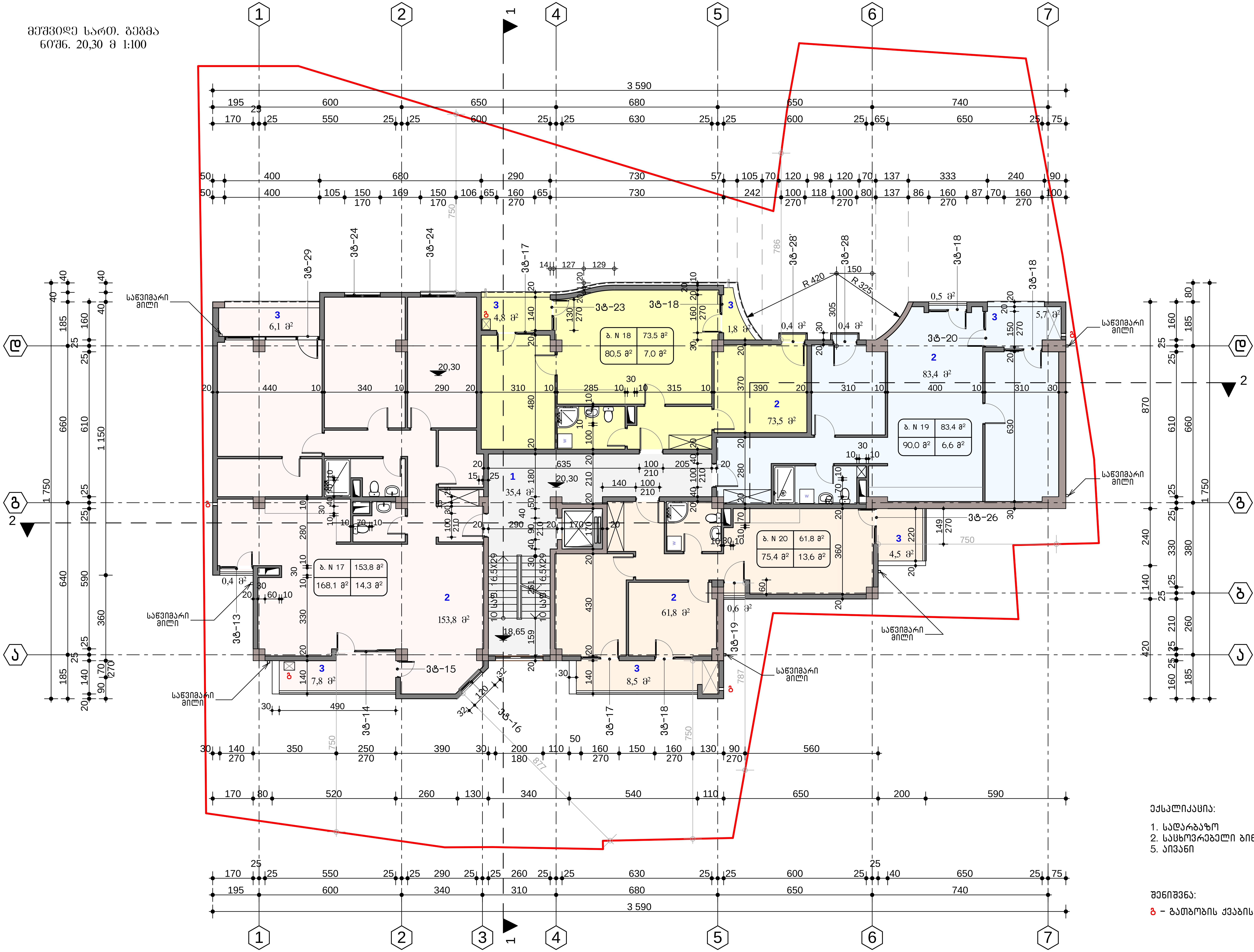

ექსპლიკაცია:

1. სადარბაზო
2. საცხოვრებელი ბინა
5. აივანი

შენიშვნა:

გ – გათბობის ქვაბის გამწოვი მილი

დირექტორი		ნ. ქვრივიშვილი
არ. ავტორი		ი. რევიშვილი
შემსრულებელი		ი. რევიშვილი

მრავალფუნქციური შენობა ქ.თბილისში, გამსახურდიას გამზირი II ჩიხი №2 -ში.

მეშვიდე სართ. გეგმა ნიშნ. 20,30 მ 1:100

სტადია	ფურც.	ფურც-ბი	დაკვ. №
მ.პ.	9	28	2/17

მ.პ.ს.

ფრაგმენტი ს/მ. პრემია
ნახ. 1:100

ნახ.	1
ფურც.	28
ფურც.	10
ფორმ.	A3

ფასადების ნაწილი	
ფასადების ნაწილი	
ფასადების ნაწილი	

არასრული სართ. გეგმა
ნიშნ. 26,90 მ 1:100

დამხმარე ფართობი	311,9 მ²
401,4 მ²	82,8 მ²

ექსპლიკაცია:

1. სადარბაზო
2. დამხმარე ფართობი
3. აივანი

შენიშვნა:

ბ – გათბობის ქვაბის გამწოვი მილი

მ.პ.ს.
ექსპრეს სერვისი

მიწისქვეშა ნაგებობა
II რიგი №2 -ზე.

არასრული სართ. გეგმა
ნიშნ. 26,90 მ 1:100

სტადია	მ.პ.
ფურც.	11
ფურც.	28
დაგეგ.	2/17

ხელმძღვანელი	ნ. მოდებაძე
პროექტირება	ნ. მოდებაძე
პროექტირება	ნ. მოდებაძე
პროექტირება

სატრანსპორტო ინფრასტრუქტურის განვითარების სააგენტო

ქ. ბათუმის ცენტრალური ნაწილის ტრანსპორტის სისტემის განვითარების II ეტაპი N2 -ის ფარგლებში ქუჩების მოწყობა

ტოპოგრაფიული გეგმა			
მ. ჯავახიშვილი			
ა. ოთხმეზური			

სახურავის გეგმა
ნიშნულებზე 32,12; 29,54 მ 1:100

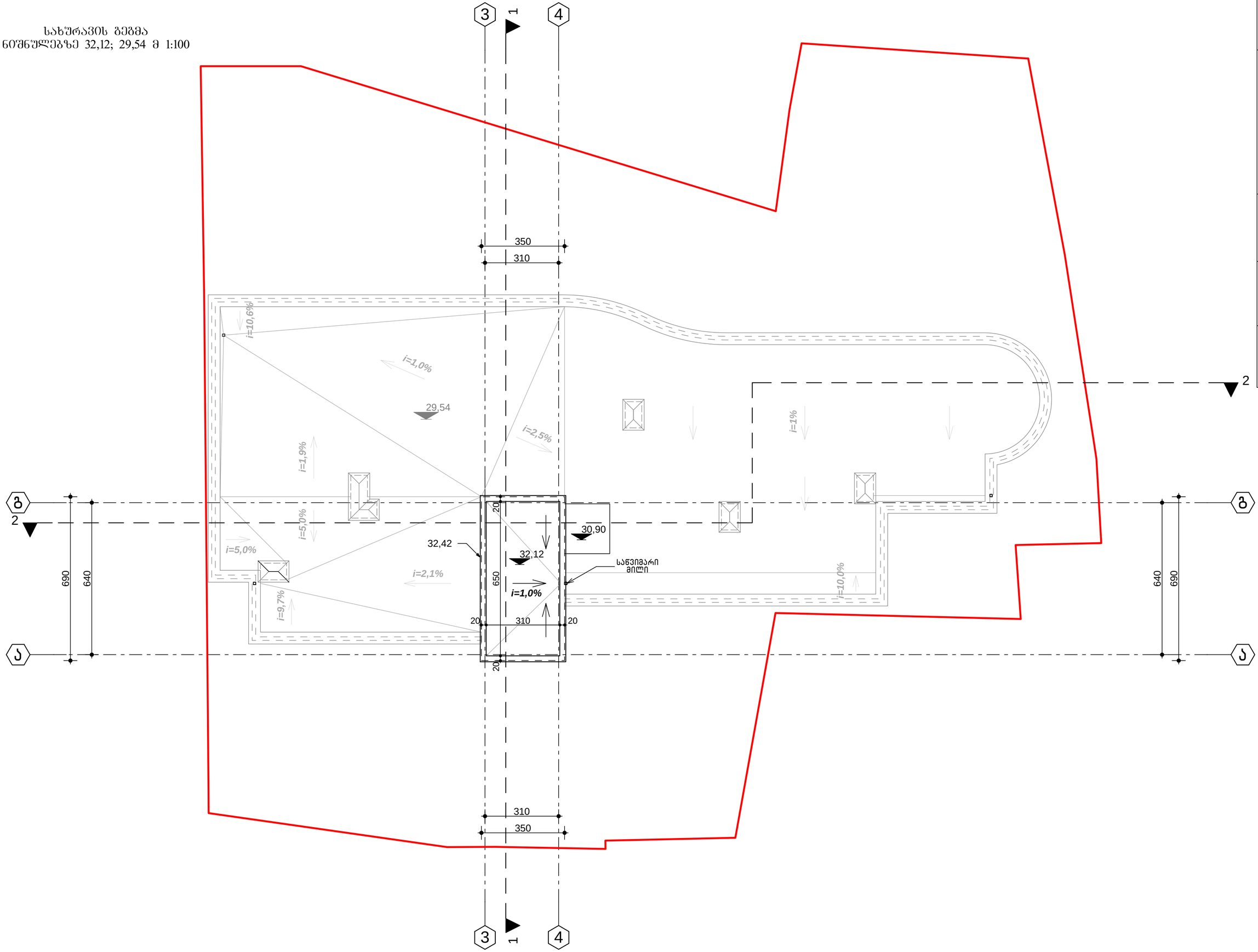

					შპს ექსპრეს სწვდეო
დირექტორი	ბ. ბერიძე				
პრ. ხელმძღვანელი	ი. ბერიძე				
შესრულა	ი. ბერიძე				