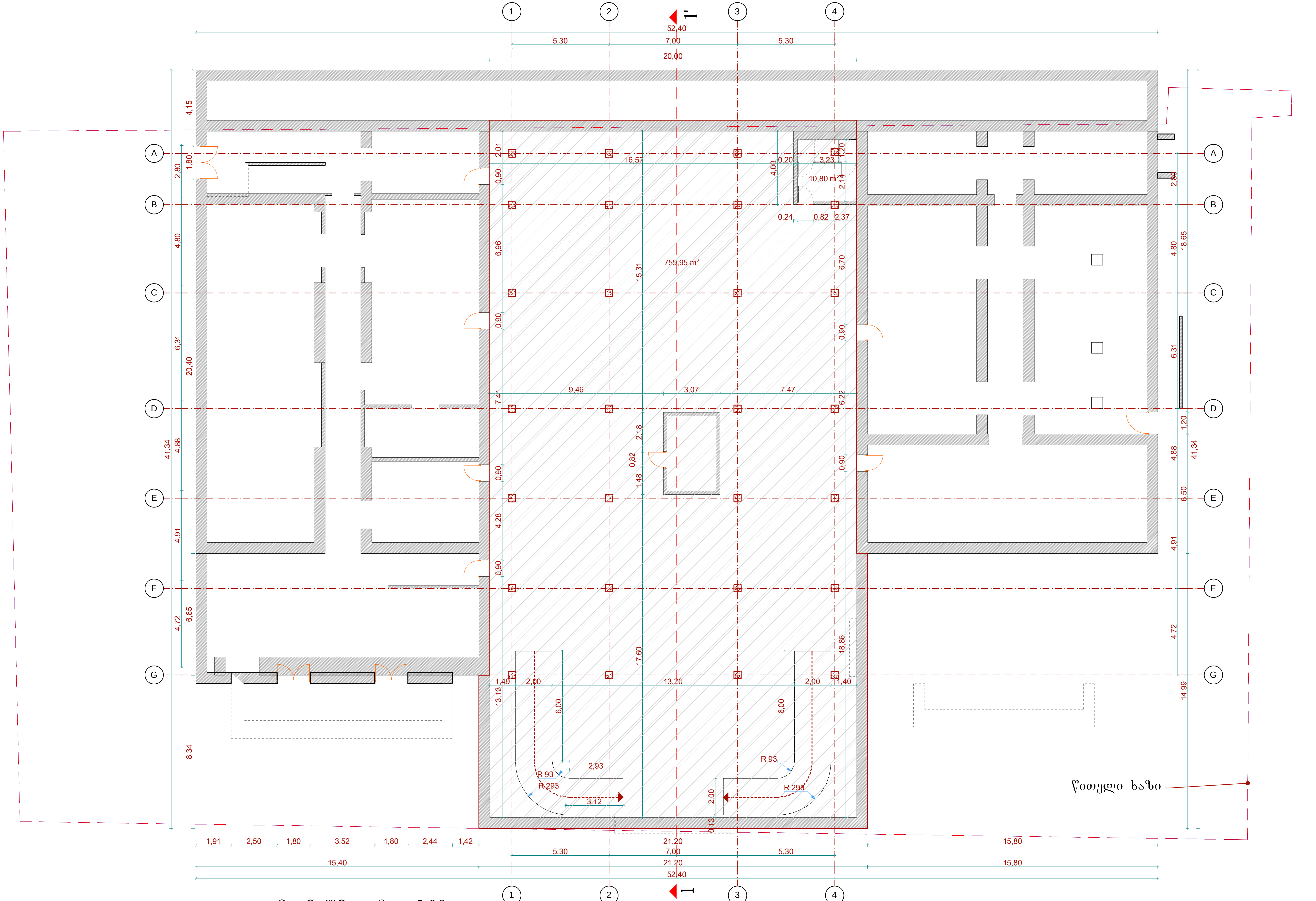

გეგმა ნიშნულზე -3.00



საპროექტო ტერიტორია

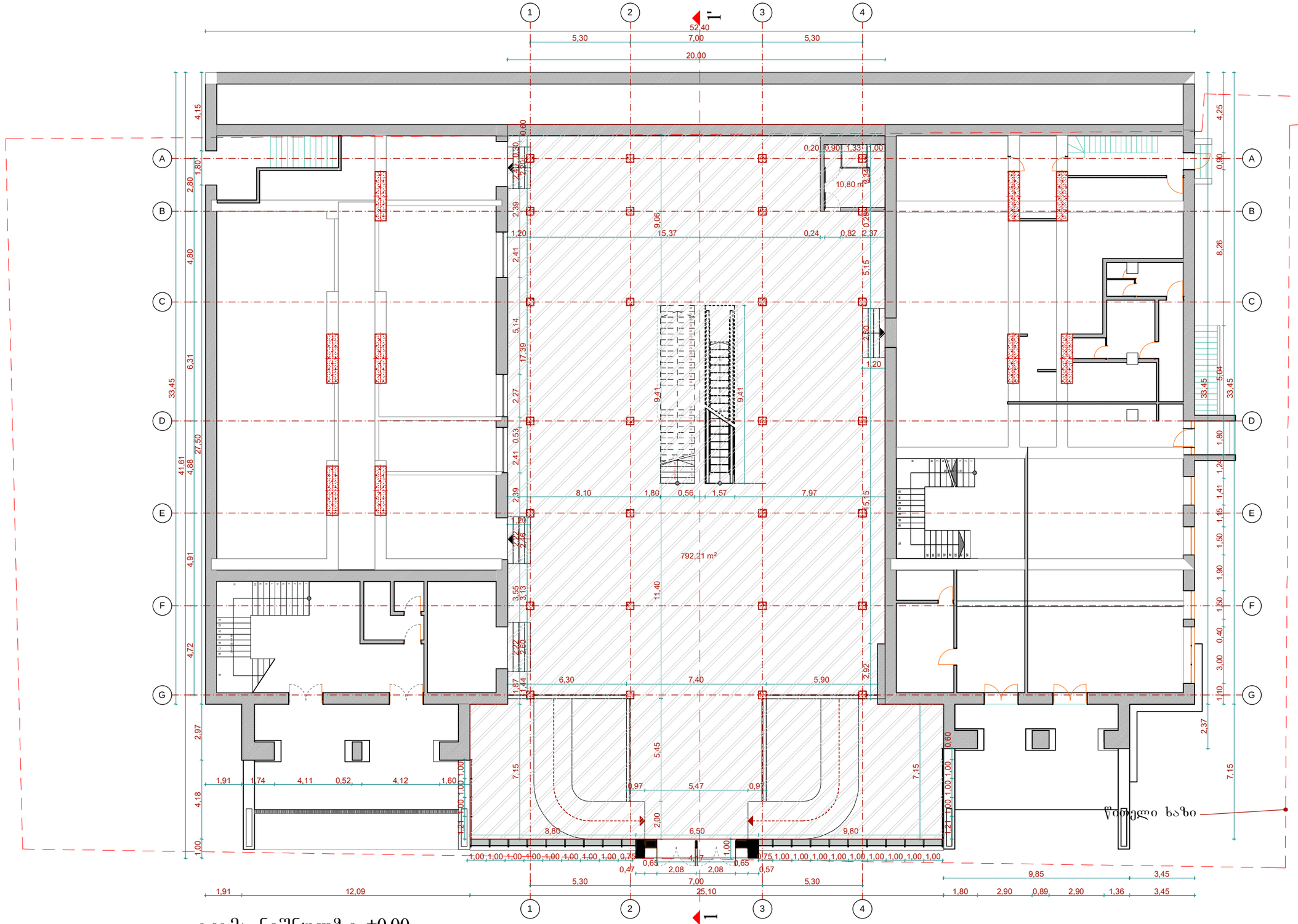

გეგმა ნიშნულზე ±0.00

საპროექტო ტერიტორია

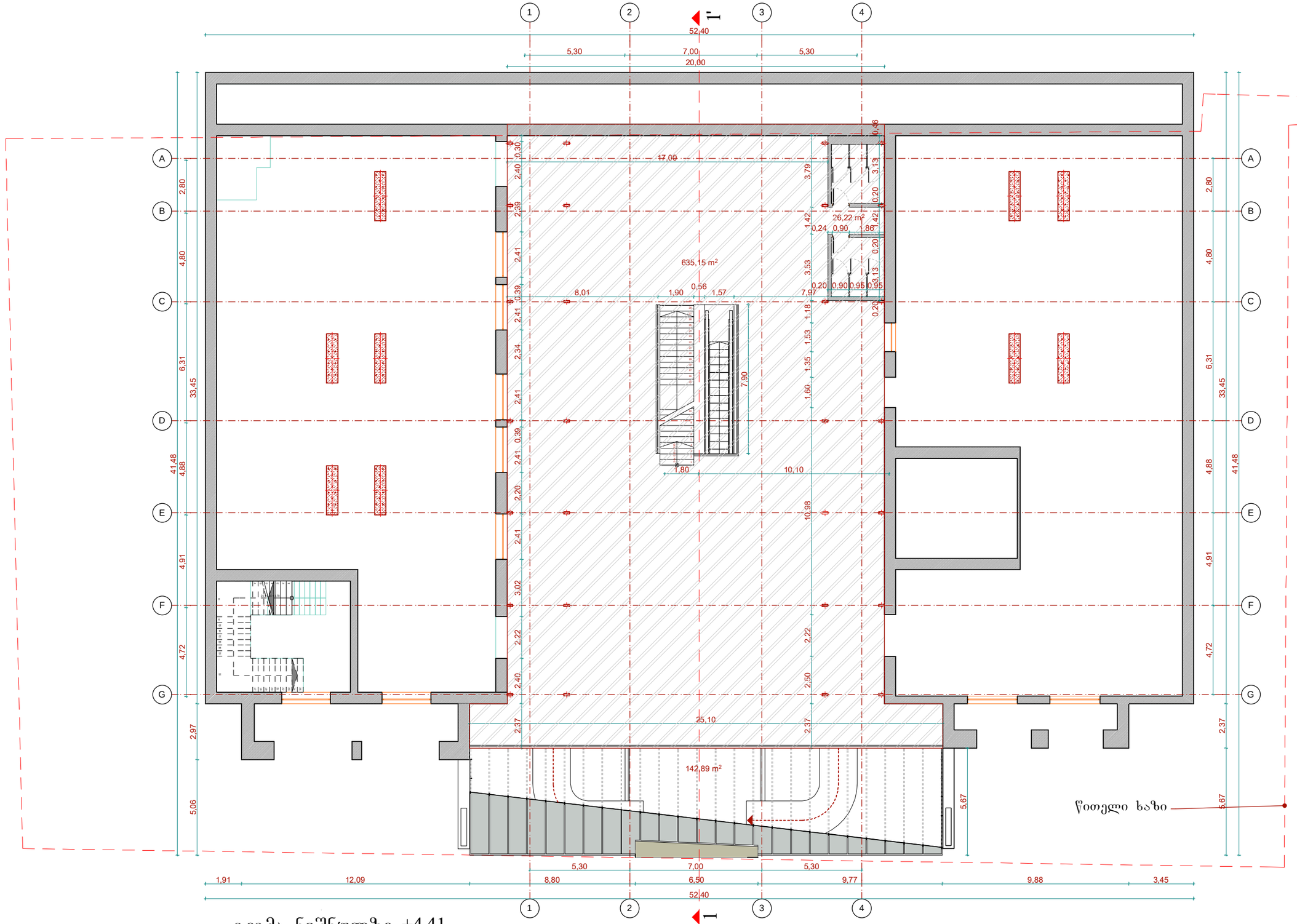
1
2
3
4
A
B
C
D
E
F
G
52,40
5,30
7,00
5,30
20,00
17,00
635,15 m²
26,22 m²
142,89 m²
8,01
1,90
0,56
1,57
7,97
1,80
10,10
25,10
7,90
0,24
0,90
1,86
0,20
0,90
0,95
0,95
0,20
0,46
0,30
2,40
2,39
2,41
0,39
2,41
2,34
2,41
0,39
2,41
2,20
2,41
3,02
2,22
2,40
2,37
3,79
3,13
0,20
1,42
0,42
0,20
3,53
3,13
0,20
1,18
1,53
1,35
1,60
10,98
2,22
2,50
2,37
2,80
4,80
6,31
33,45
41,48
4,88
4,91
4,72
2,97
5,06
5,67
1,91
12,09
8,80
6,50
9,77
9,88
3,45
წითელი ხაზი
გეგმა ნიშნულზე +4.41
საპროექტო
ტერიტორია

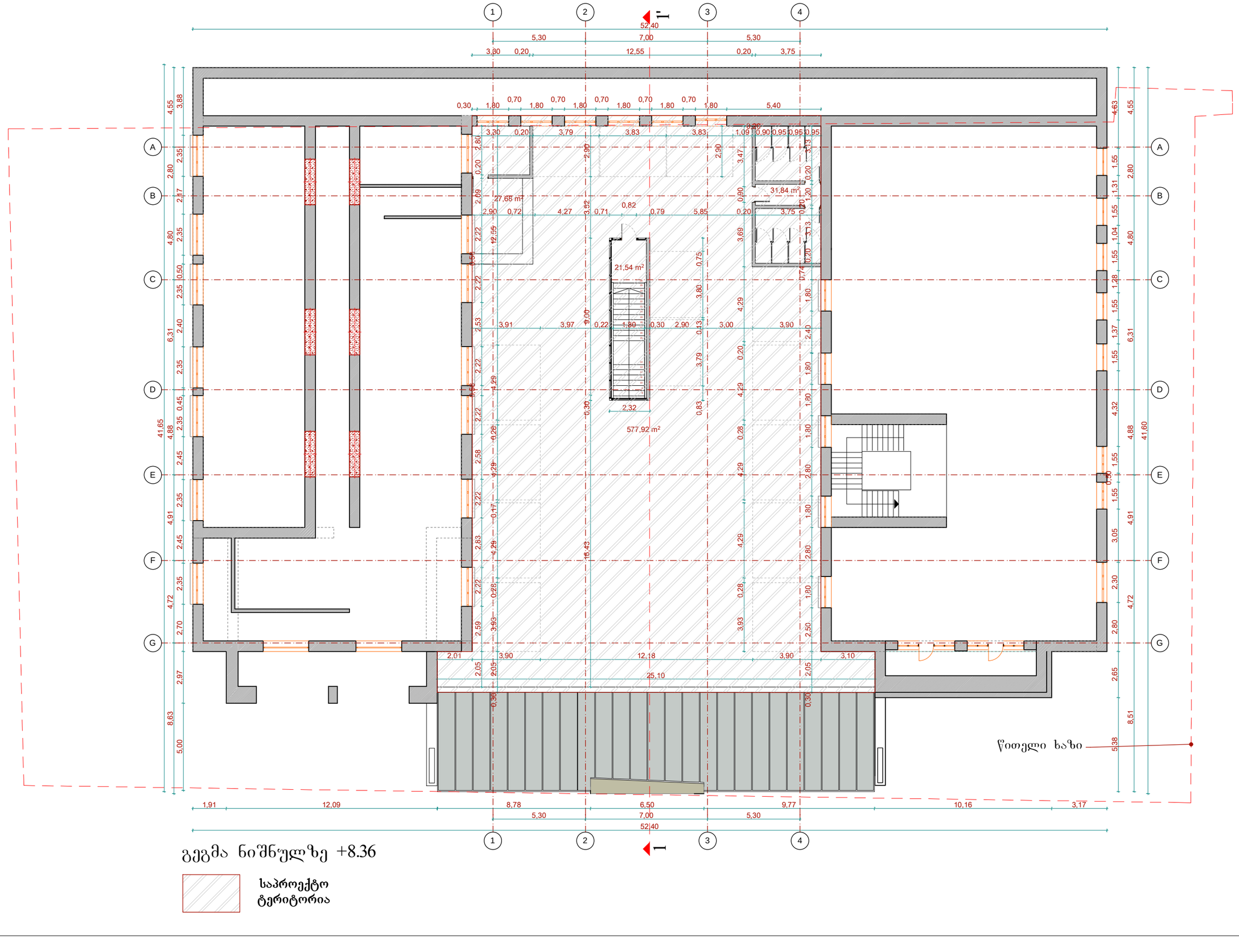
1
2
3
4
A
B
C
D
E
F
G
52,40
5,30
7,00
5,30
12,55
3,30
0,20
3,75
0,30
1,80
0,70
5,40
3,79
3,83
1,09
0,90
0,95
27,68 m²
31,84 m²
21,54 m²
577,92 m²
4,27
0,71
0,82
0,79
5,85
3,75
3,91
3,97
0,22
1,30
2,90
3,00
3,90
2,32
16,43
2,01
12,18
25,10
41,65
წითელი ხაზი
1,91
12,09
8,78
6,50
9,77
10,16
3,17
გეგმა ნიშნულზე +8.36
საპროექტო
ტერიტორია

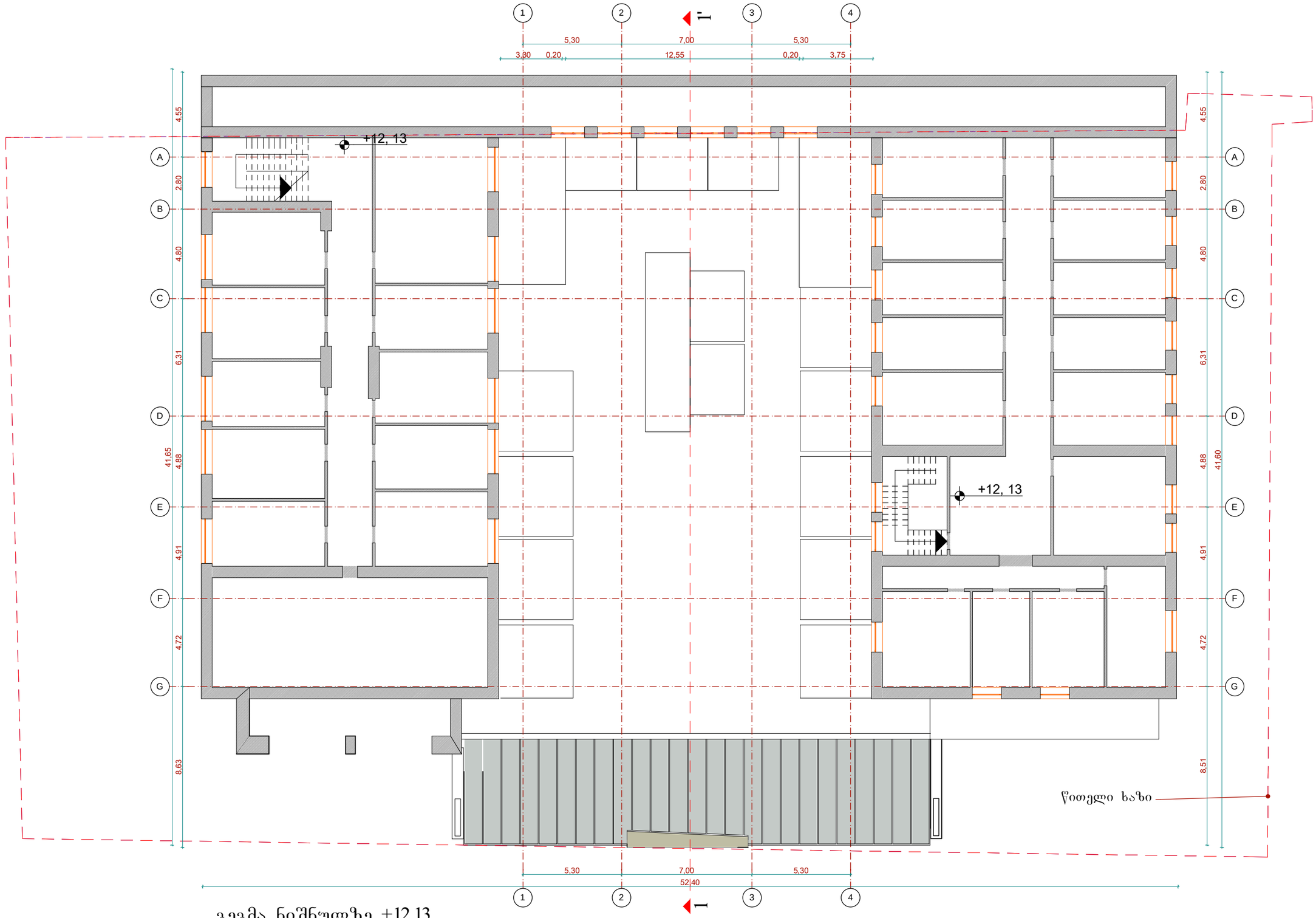

გეგმა ნიშნულზე +12.13

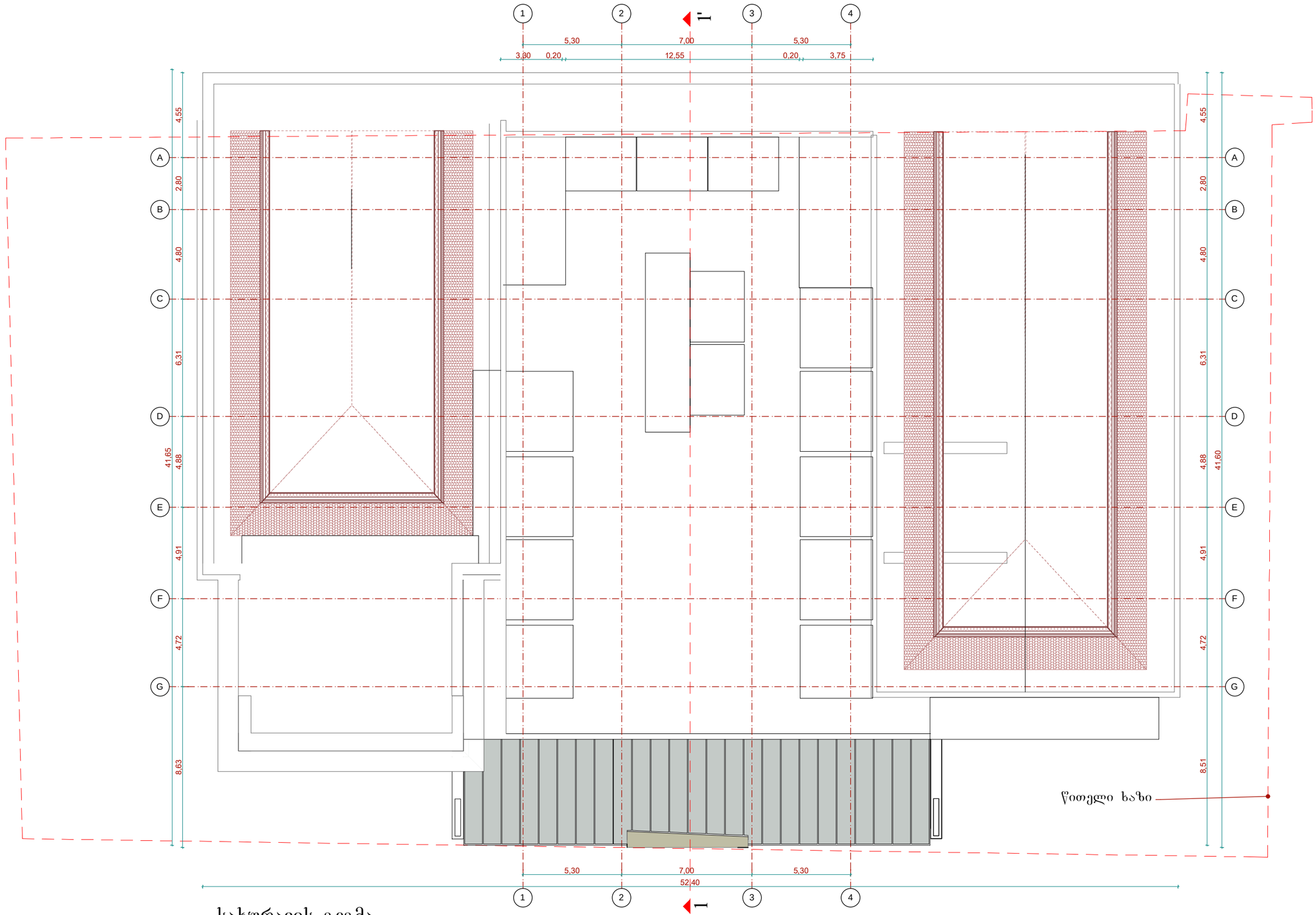

სახურავის გეგმა