საქართველო
ქ. თბილისის მერია
სსიპ თბილისის არქიტექტურის სამსახური

სამსახურის უწროსი

ქ.თბილისი, გლდანი-ნაძალადევის რაიონი, ჩარგალის ქ. №79 (ს/კ 01.12.04.001.225)
არსებული 7751 კვ.მ. არასასოფლო-სამეურნეო დანიშნულების მიწის ნაკვეთის

გეგმა

სიტუაციური სქემა	მაშტაბი: 1:2000

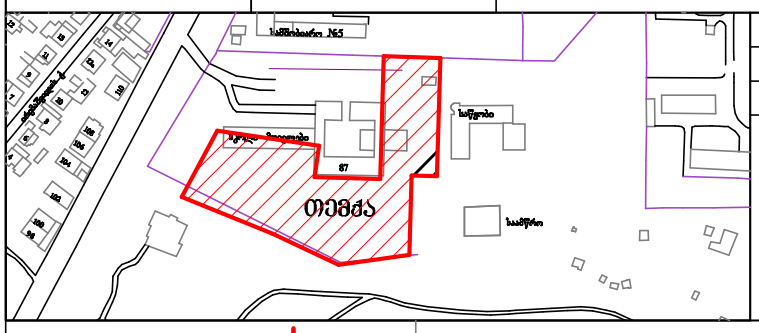

მიწის ნაკვეთის საზღვრების მომზადების და საინვესტიციო განყოფილება		
განყოფილების უფროსი		
მთავარი სპეციალისტი		

ჩ

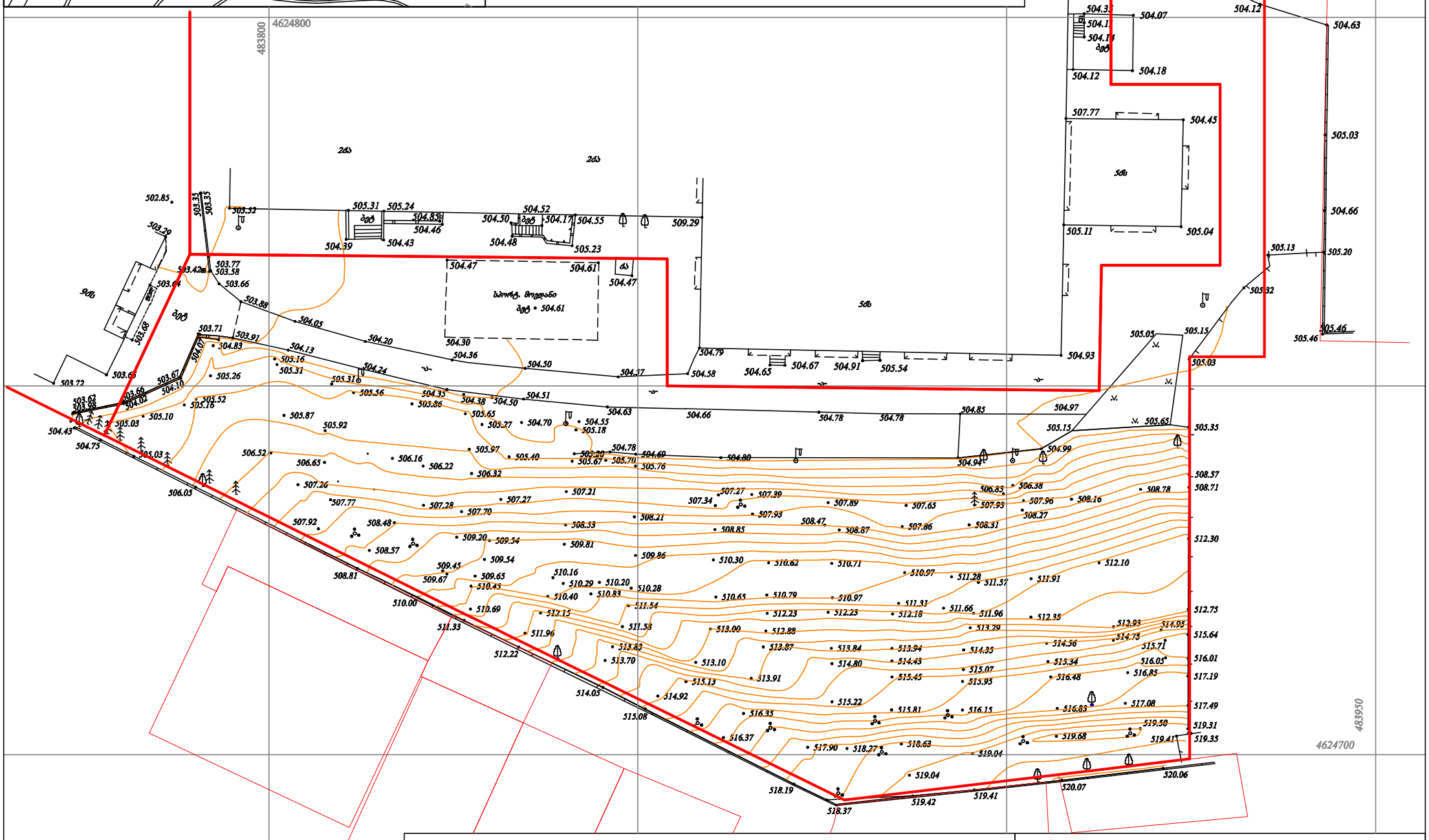
4624800
483800
483950
4624700
სველი
ბეტ
ბეტ
ბეტ

შენიშვნა:

მანძანების რაოდენობა საპროექტო შენობისათვის არის 77 მანძანა. აქედან სარდაფისა და შენობის პირველ სართულზე განთავსებულია 40 მანძანა, ხოლო დანარჩენი 37 განთავსებულია საპროექტო შენობის მიმდებარე ტერიტორიაზე.

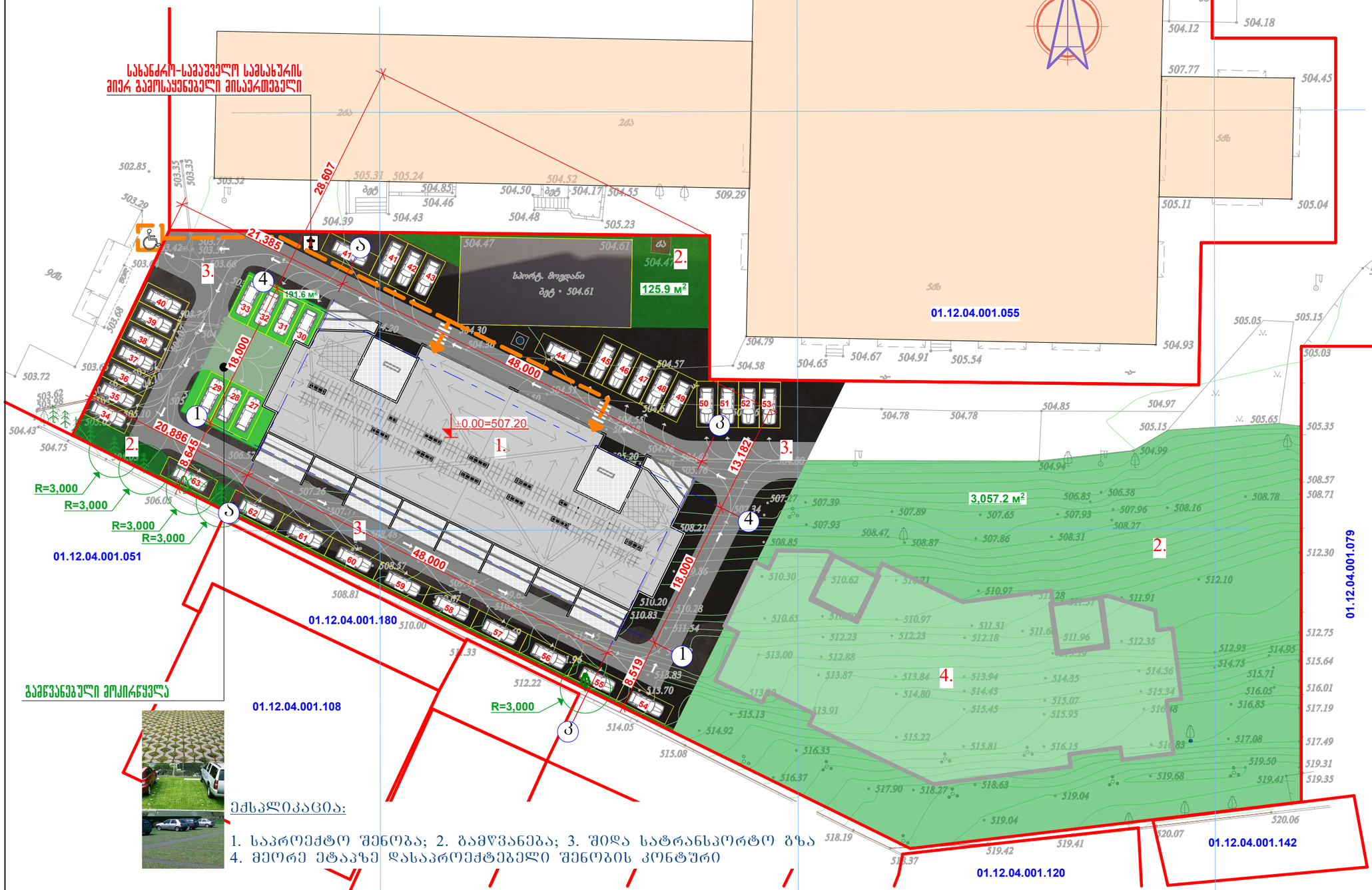

გაამწვანებული პოპირწყვლა

ექსპლიკაცია:

1. საპროექტო შენობა; 2. გამწვანება; 3. შიდა სატრანსპორტო გზა
4. მეორე ეტაპზე დასაპროექტებელი შენობის კონტური

პირობითი ნიშნები

საცხ. სახლი	სატრანსფორმატორო ჯიხური	ღობე	საერთაშორისო ობიექტის საზღვრის კოორდინატები	ხის ღობე	ელ. ქსელები
არასაცხ. სახლი	რეზერვუარი	ქვის კედელი		წყალგაყვანილობა	გაზი
შარლული	რკინიგზა	კედელი ბეტონის		კანალიზაცია	კაშხირგაბმული ლობა
შენობა, შენობა ფერადობით	ელ. გადამცემი ხაზი	ფლატე	აღებულობა, სხვადასხვა საზღვრის კოორდინატები	სანიაღვრე	
საავტომობილო გზები	ხეები	ბეტონისგასამართი			

შპს "რეგიალი"

მრავალბინიანი საცხოვრებელი სახლი
(კორექტირებული პროექტი)

შპრავი ქონების საკადასტრო კოდი: 01.12.04.001.231

მის.: თბილისი, ნარგლის ქ. № 79.(ნაკვეთი №001/231)

პირობითი ნიშნები

- არსებული შენობები
- საპროექტო შენობა
- გზის საფარი
- გამწვანების ზოლი
- ±0.00 იატაკის ნიშნული
- წითელი ხაზები
- ხე-ნარგავები

შენიშვნა:

1. ზომები მოცემულია მილიმეტრებში;
2. ნახაზის ცვლა ცვლილება მშენებლობისას წინასწარ შნდა შეთანხმდეს პროექტის ავტორთან.

გენგეგმა მ. 1:500

თანამდებობა	გვარი	ხელმოწერა	სტად.
დირექტორი:	დ.ბერველაშვილი		პროექ.
მთ. არქიტექტორი:	ზ. ქანთარია		შპრ.
მთ. კონსტრუქტორი:	ა.ოთრკოტაშვილი		
შემოწმა:	ა.ოთრკოტაშვილი		ფ. №

გენგეგმა მ. 1:500

თბილისი 2018 წ. | A-3