ექსპლიკაცია:

1. საპროექტო შენობა; 2. გამწვანება; 3. შიდა სატრანსპორტო გზა
4. მეორე ეტაპზე დასაპროექტებელი შენობის კონტური

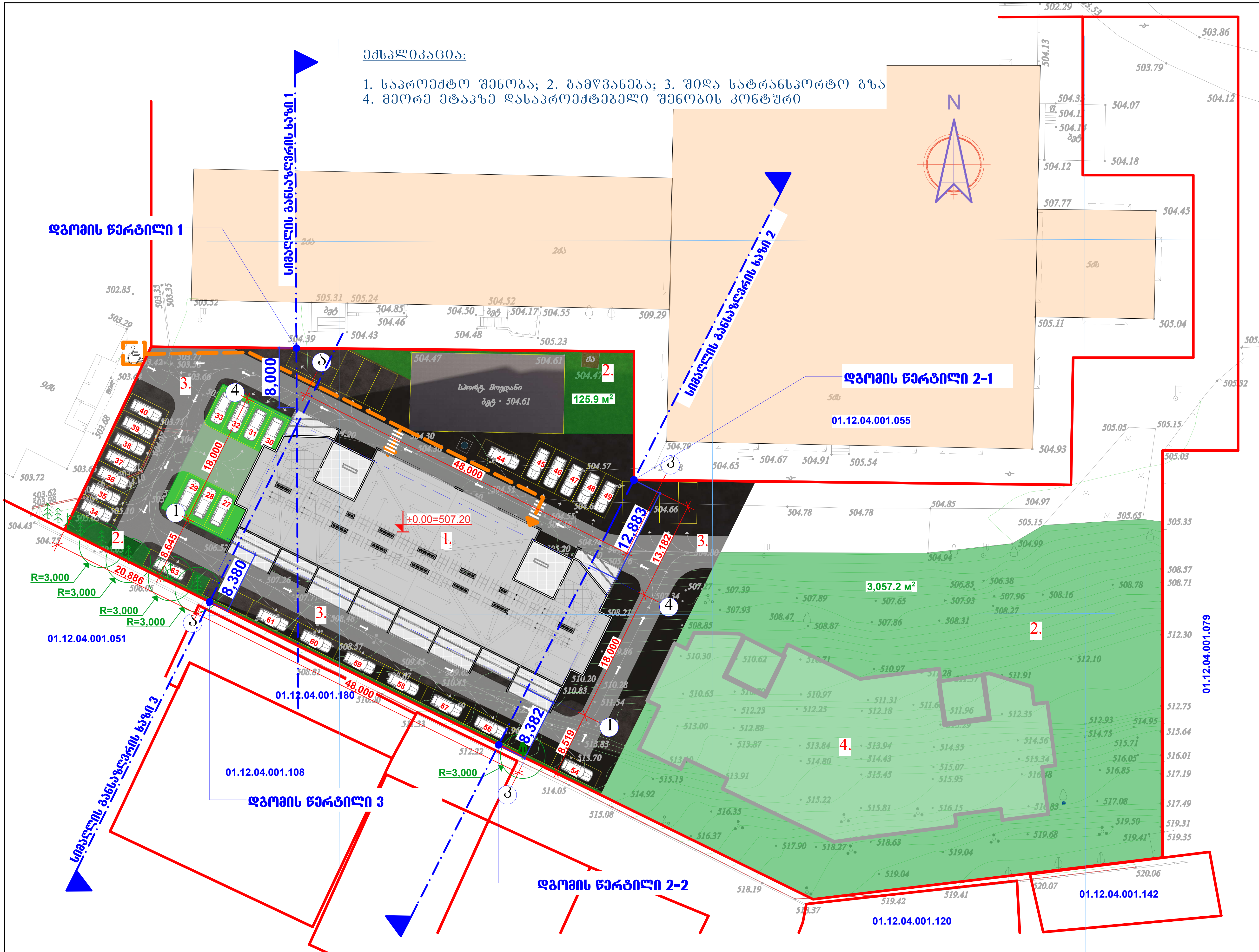

შპს "რეგიალი"

მრავალბინიანი საცხოვრებელი სახლი
(კორექტირებული პროექტი)

უძრავი ქონების საკადასტრო კოდი:
01.12.04.001.231

მის.: თბილისი, ჩარგლის ქ. № 79.(ნაკვეთი №001/231)

პირობითი ნიშნები

- არსებული შენობები
- საპროექტო შენობა
- გზის საფარი
- გამწვანების ზოლი
- ±0.00 იატაკის ნიშნული
- წითელი ხაზები
- ხე-ნარგავები

შენიშვნა:

1. ზომები მოცემულია მილიმეტრებში;
2. ნახაზის ყველა ცვლილება მშენებლობისას წინასწარ უნდა შეთანხმდეს პროექტის ავტორთან.

სიმაღლის განსაზღვრის გეგმეგმა მ. 1:500

პირობითი ნიშნები

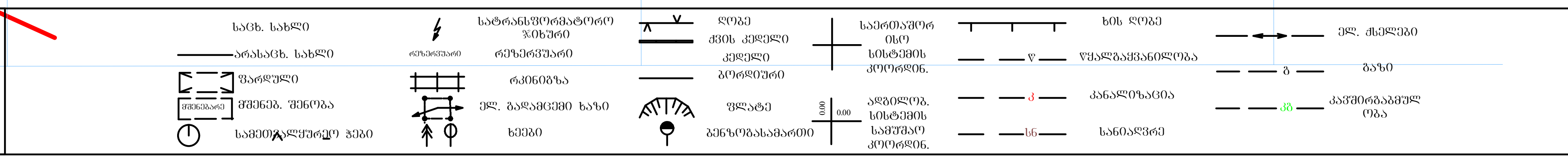

თანამდებობა	გვარი	ხელმოწერა	სტად.
დირექტორი:	დ.კირველაშვილი		პროექ.
მთ. არქიტექტორი:	ზ. ქანთარია		ფურ.რ.
მთ. კონსტრუქტორი:	ა.კორკოტაშვილი		
შეამოწმა:	ა.კორკოტაშვილი		ფ. №___

თბილისი 2018 წ.

A-3

შენობა ნაგებობის განთავსება ხორციელდება თანდართული სქემის შესაბამისად ნაკვეთის სიღრმეში ამიტომაც შენობის სიმაღლე განისაზღვრება საკადასტრო საზღვრებიდან.

საკადასტრო საზღვარი

საანგარიშო ზედაპირი

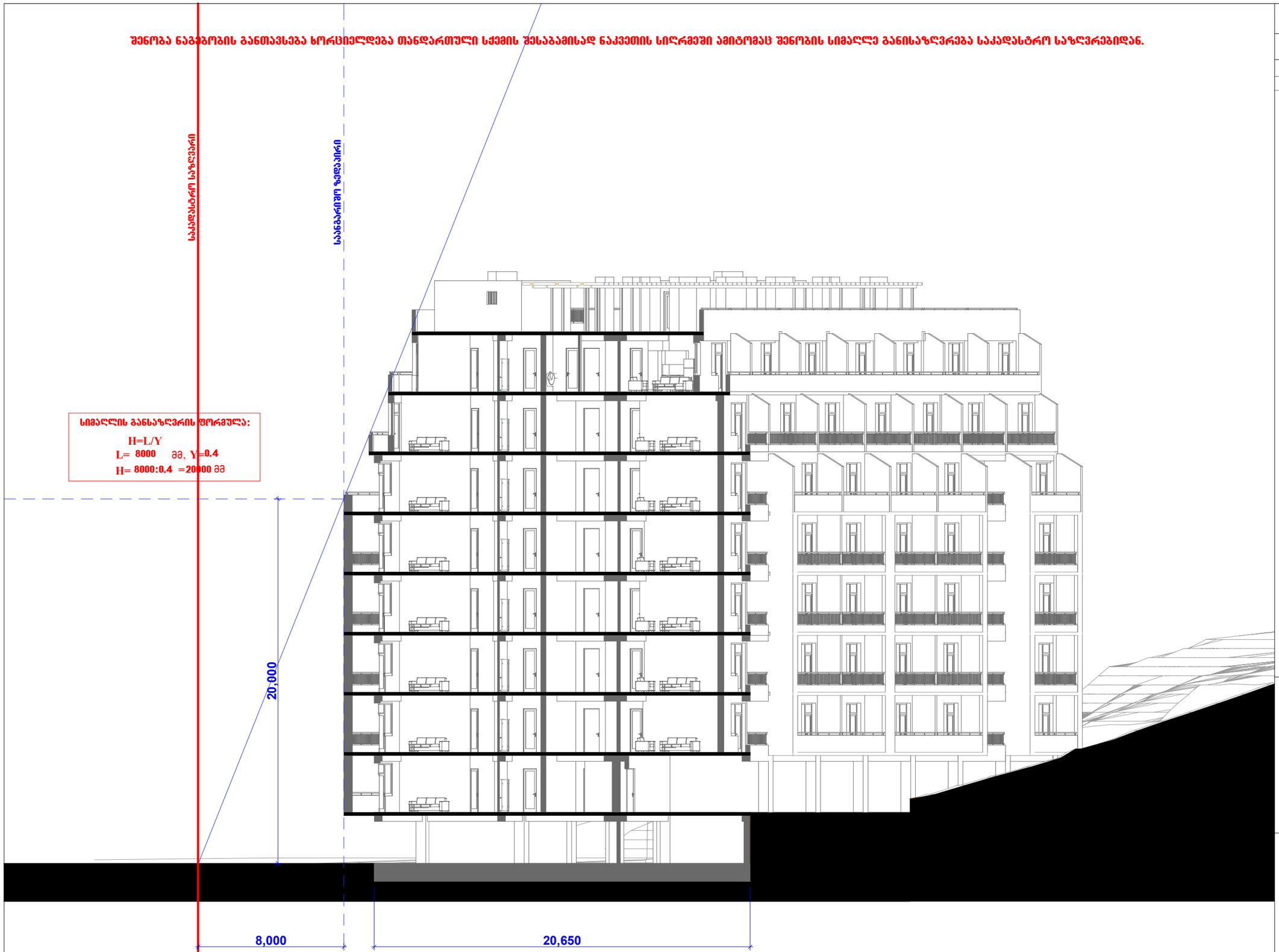

სიმაღლის განსაზღვრის ფორმულა:

H=L/Y

L= 8000 მმ, Y=0.4

H= 8000:0.4 =20000 მმ

შენიშვნა:

ჭრილის სიმაღლის განსაზღვრისათვის აღებულია წითელი ხაზის კერპენდიკულარულად, ამიტომ ღერძებს შორის მანძილის რიცხვითი მაჩვენებელი იხილე სიმაღლის განსაზღვრის გენგეგმაზე.

შპს "რეგიალი"

მრავალბინიანი საცხოვრებელი სახლი
(ქორექტირებული პროექტი)

შეძრავი ქონების საკადასტრო კოდი:
01.12.04.001.231

მის.: თბილისი, ნარგლის ქ. № 79.(ნაკვეთი №001/231)

შენიშვნა:

1. ზომები მოცემულია მილიმეტრებში;
2. ნახაზის ყველა ცვლილება მშენებლობისას წინასწარ უნდა შეთანხმდეს პროექტის ავტორთან.

სიმაღლის განსაზღვრის სქემა ჭრილი 1-1
მ. 1:200

თანამდებობა	გვარი	ხელმოწერა	სტად.
დირექტორი:	დ.პირველაშვილი		პროექ.
მთ. არქიტექტორი:	ზ. ქანთარია		შეკრ.
მთ. კონსტრუქტორი	ა.კორკოტაშვილი		
შეამოწმა:	ა.კორკოტაშვილი		ფ. №___

სიმაღლის განსაზღვრის სქემა ჭრილი 1-1 მ. 1:200

თბილისი 2018 წ.

A-3

შენობა ნაგებობის განთავსება ხორციელდება თანდართული სქემის შესაბამისად ნაკვეთის სილრმეში ამიტომაც შენობის სიმაღლე განისაზღვრება საკალსტრო საზღვრებიდან.

საკალსტრო საზღვარი

საკალსტრო საზღვარი

საანგარიშო ზედაპირი

საანგარიშო ზედაპირი

სიმაღლის განსაზღვრის ფორმულა:

H=L/Y

L= 8382 მმ, Y=0.4

H= 8382:0.4 =20995 მმ

სიმაღლის განსაზღვრის ფორმულა:

H=L/Y

L= 8380 მმ, Y=0.4

H= 8380:0.4 =32208 მმ

საშუალო დაშვების ხაზი

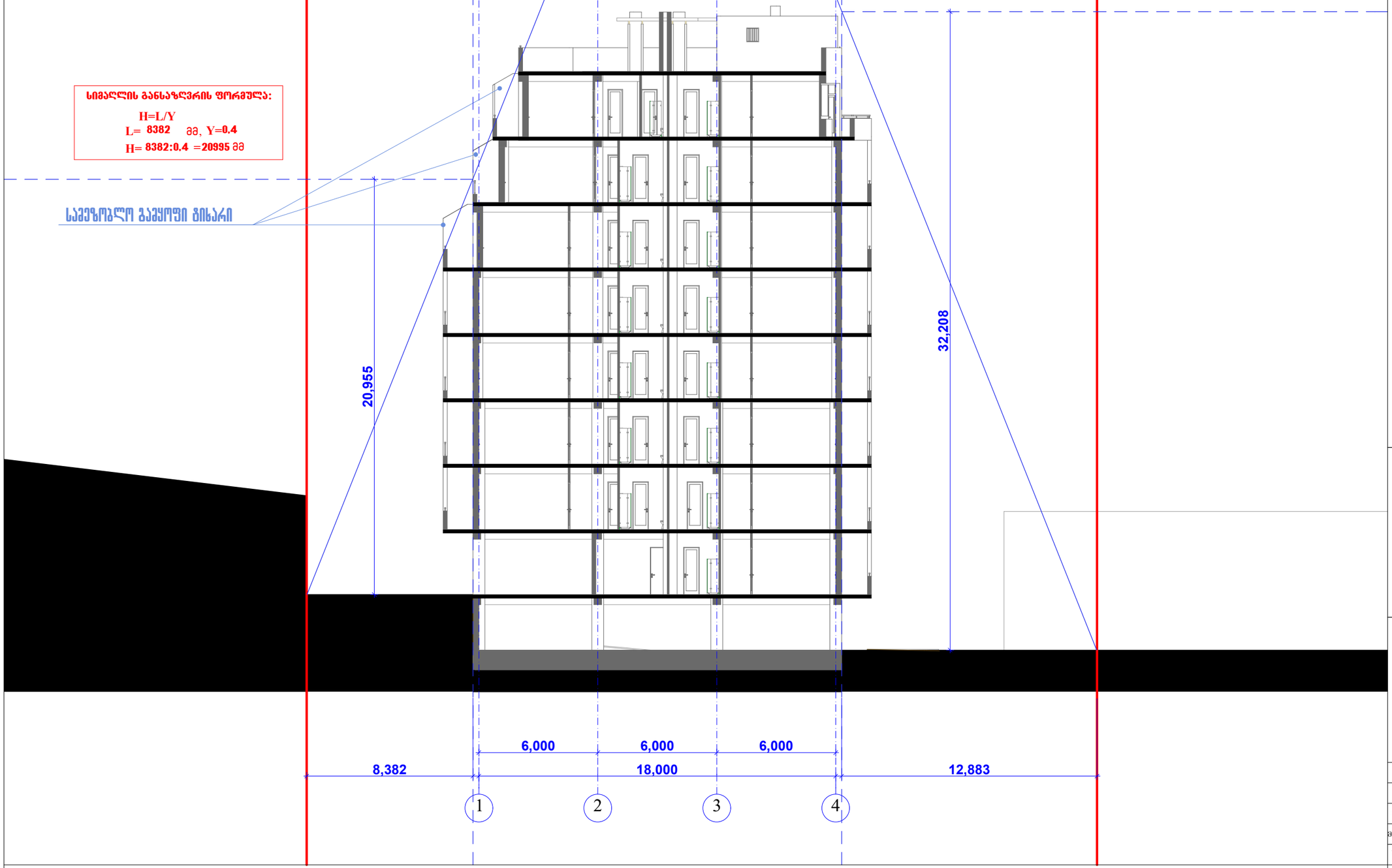

სიმაღლის განსაზღვრის სქემა ჭრილი 2-2 მ. 1:200

შპს "რეგიალი"

მრავალბინიანი საცხოვრებელი სახლი
(კორექტირებული პროექტი)

შპრავი ქონების საკალსტრო კოდი:
01.12.04.001.231

მის.: თბილისი, ჩარგლის ქ. № 79.(ნაკვეთი №001/231)

შენიშვნა:

1. ზომები მოცემულია მილიმეტრებში;
2. ნახაზის ყველა ცვლილება მშენებლობისას წინასწარ უნდა შეთანხმდეს პროექტის ავტორთან.

სიმაღლის განსაზღვრის სქემა ჭრილი 2-2
მ. 1:200

თანამდებობა	გვარი	ხელმოწერა	სტად.
დირექტორი:	ლ.პირველაშვილი		პროექ.
მთ. არქიტექტორი:	ზ. ქანთარია		შურტ.
მთ. კონსტრუქტორი:	ა.კორკოტაშვილი		
შემოწმა:	ა.კორკოტაშვილი		ს. №___

თბილისი 2018 წ.

A-3

შენობა ნაგებობის განთავსება ხორციელდება თანდართული სქემის შესაბამისად ნაკვეთის სილრმეში ამიტომაც შენობის სიმაღლე განისაზღვრება საკადასტრო საზღვრებიდან.

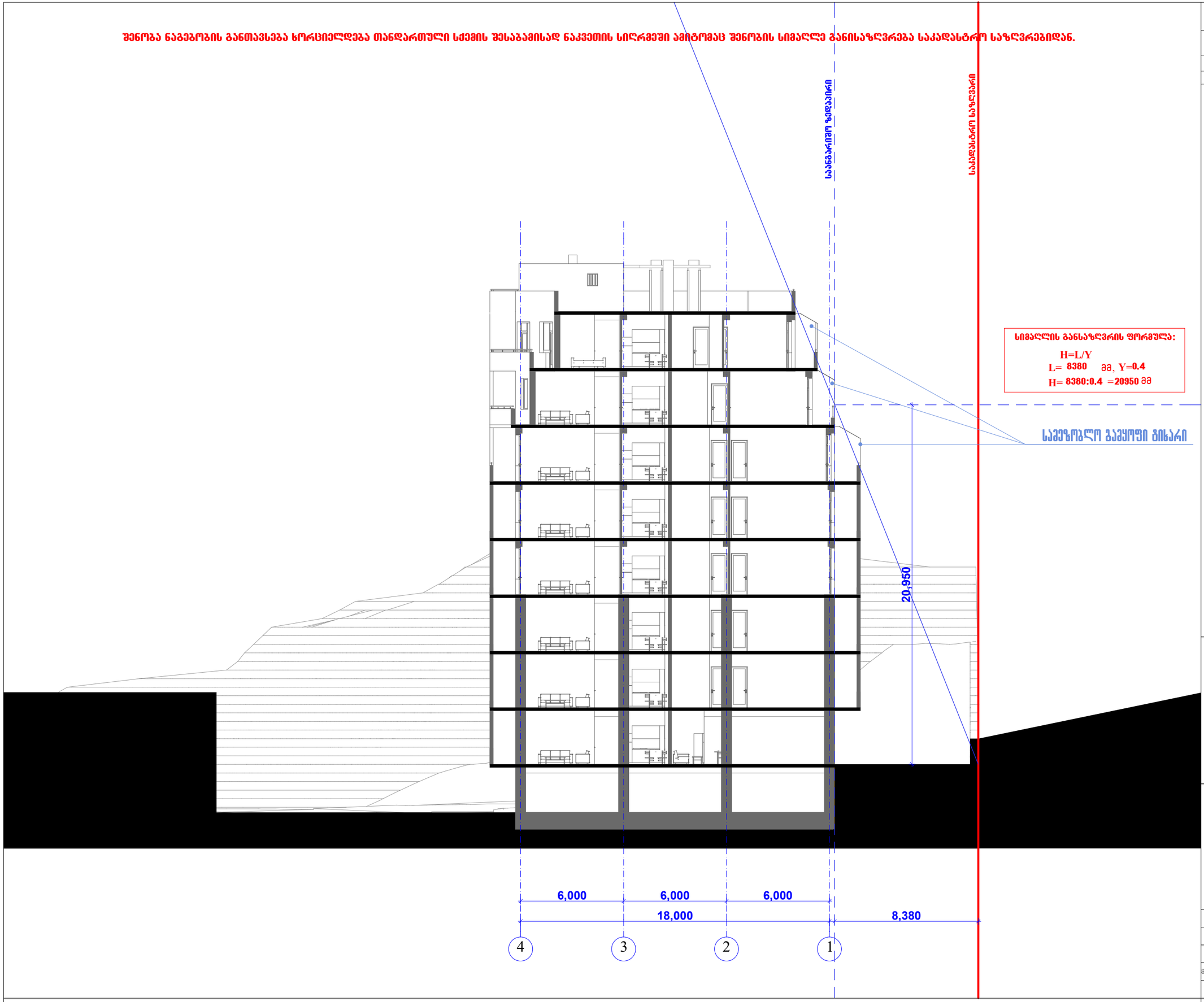

სიმაღლის განსაზღვრის ფორმულა:

H=L/Y

L= 8380 მმ, Y=0.4

H= 8380:0.4 =20950 მმ

შპს "რეგიალი"

მრავალბინიანი საცხოვრებელი სახლი
(კორექტირებული პროექტი)

ქარავან ქონების საკადასტრო კოდი:
01.12.04.001.231

მის.: თბილისი, ჩარგლის ქ. № 79.(ნაკვეთი №001/231)

შენიშვნა:

1. ზომები მოცემულია მილიმეტრებში;
2. ნახაზის ყველა ცვლილება მშენებლობისას წინასწარ უნდა შეთანხმდეს პროექტის ავტორთან.

სიმაღლის განსაზღვრის სქემა ჭრილი 3-3
მ. 1:200

თანამდებობა	გვარი	ხელმოწერა	სტად.
დირექტორი:	დ.პეტვლაშვილი		პროექ.
მთ. არქიტექტორი:	ზ. ქანთარია		შპრ.
მთ. კონსტრუქტორი:	ა.კორკოტაშვილი		
შემოწმა:	ა.კორკოტაშვილი		ფ. №___

სიმაღლის განსაზღვრის სქემა ჭრილი 3-3 მ. 1:200

თბილისი 2018 წ.

A-3