
18.00
18.00X4.35=78.3
78.3X0.2=15.66
(ფასადის 20%)
4.35
4.35
18.00
საკუთრებაში არსებული ფართის ფასადი

ღია სეზონური კაფის ფოტომონტაჟი



ღია სეზონური კაფის ფოტომონტაჟი



გადახურვის კონსტრუქციის ჭრილი

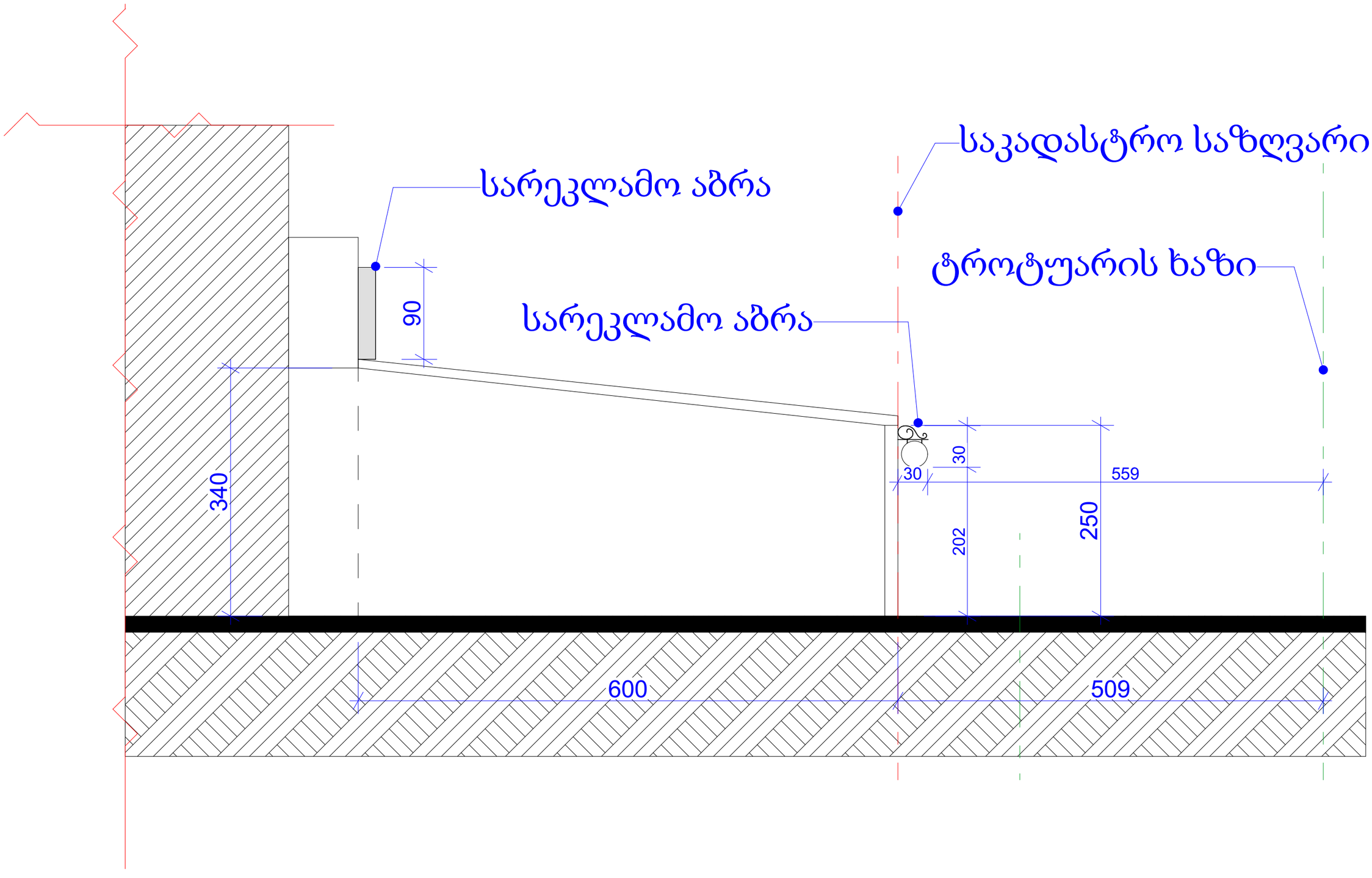

ღია სეზონური კაფის გეგმა

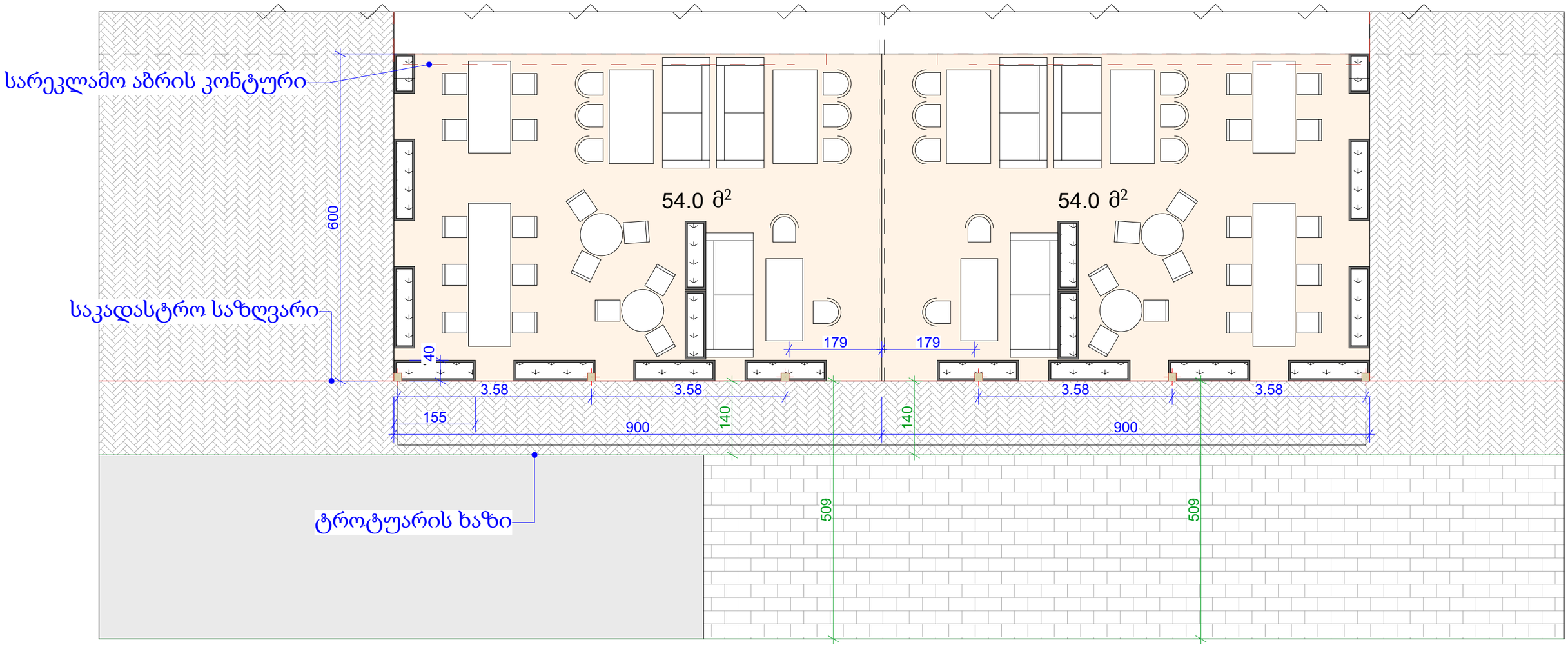

საქართველოს იუსტიციის სამინისტრო

საჯარო რეესტრის ეროვნული სააგენტო

საკადასტრო გეგმა

მიწის ნაკვეთის საკადასტრო კოდი: 01.14.11.001.001

განცხადების რეგისტრაციის ნომერი: 882009262903

მიწის ნაკვეთის ფართობი: 2371 კვ.მ.

დანიშნულება: არასასოფლო-სამეურნეო

მომზადების თარიღი 27.08.09

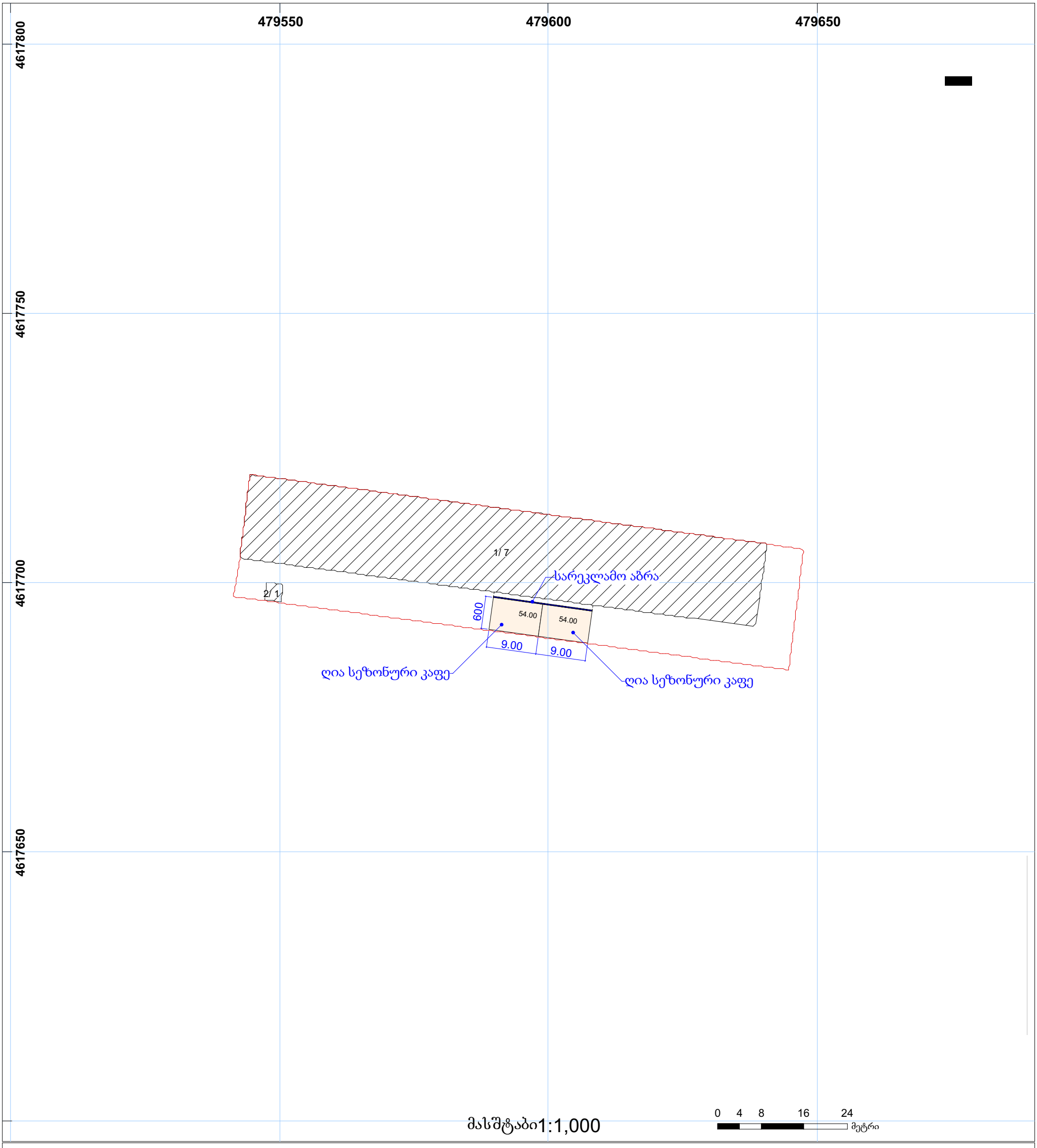

01/2 შენობა-ნაგებობა, პირობითი ნომერი/სართულიანობა	ვალდებულება	ხაზობრივი ნაგებობა	0.00 / 00.0 UTM (საერთაშორისო) სისტემის კოორდ.
მიწის ნაკვეთის საკადასტრო საზღვარი	მშენებარე ნაგებობა		