תכנית מפלס כניסה קובעת -2

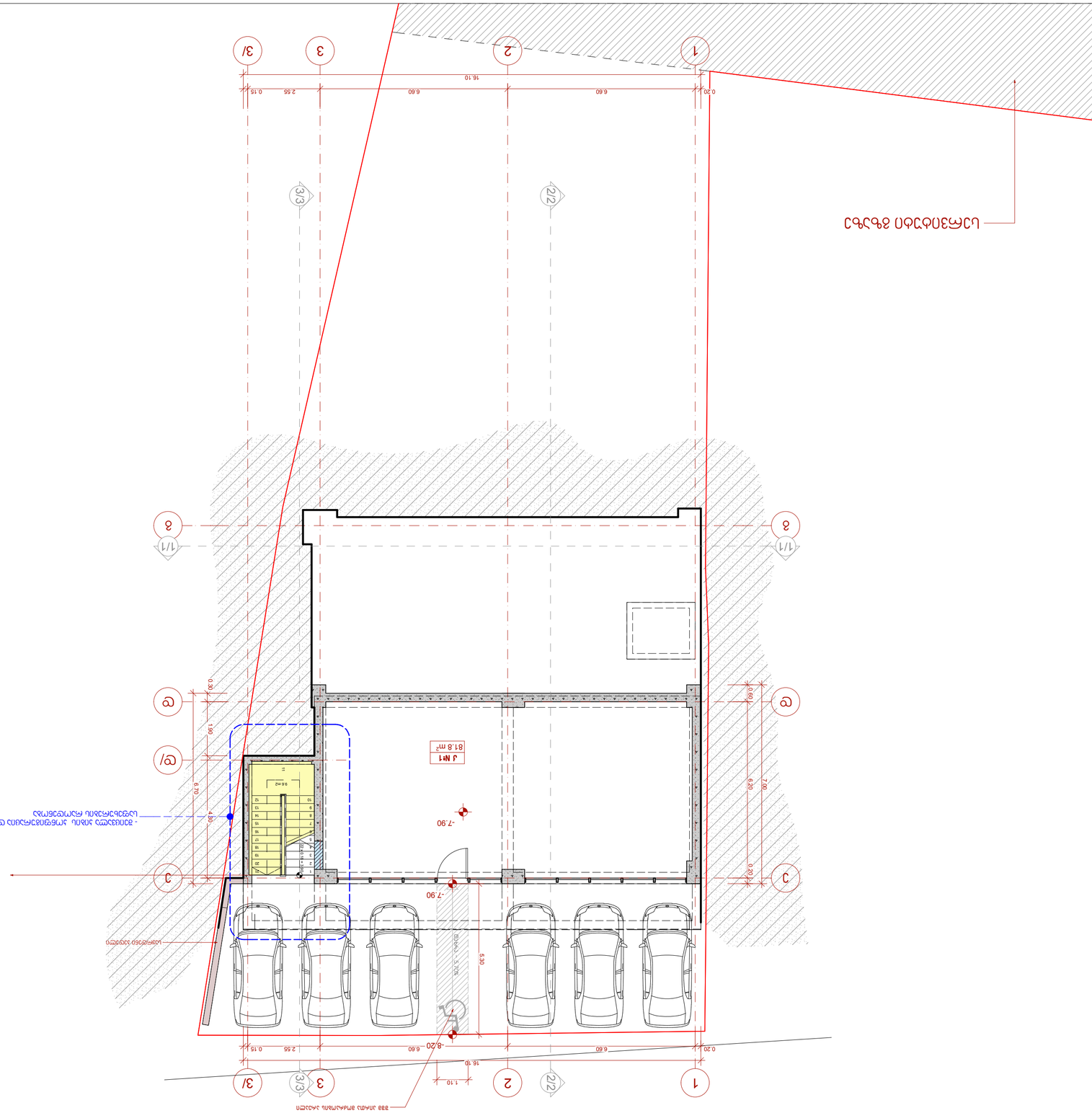

מקרא

גבול מגרש	
קו חלוקת מגרש קיים	
קו חלוקת מגרש מוצע	
מבנה קיים	
מבנה להריסה	
מבנה מוצע	
מעבר חציית מדרכה	
מדרכה	
כביש	

טבלת שטחים

שטח המגרש	1,100 מ"ר
שטח בניה מותר	330 מ"ר
שטח בניה מוצע	328.2 מ"ר
מספר יחידות דיור	4
מספר קומות	2
גובה מבנה	7.90 מ'
תכסית	29.8%

מיקום במגרש

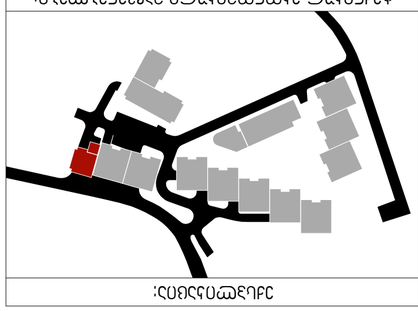

הערות

1. המידות נתונות בס"מ, אלא אם צוין אחרת.
2. כל העבודות יבוצעו בהתאם לתקנות התכנון והבניה (סדרי בניה), התשכ"ז-1967 ולהוראות כל דין.
3. יש לתאם את מיקום הכניסה למגרש עם מחלקת התנועה.
4. הגובה הסופי של הקרקע יתואם עם מחלקת הפיתוח.
5. כל השינויים מהתכנית המאושרת טעונים אישור מהנדס העיר.

מקרא

גבול מגרש	
מבנה קיים	
מבנה להריסה	
מבנה מוצע	
מעבר חציית מדרכה	
מדרכה	
כביש	

טבלת שטחים

שטח המגרש	1,100 מ"ר
שטח בניה מותר	330 מ"ר
שטח בניה מוצע	328.2 מ"ר
מספר יחידות דיור	4
מספר קומות	2
גובה מבנה	7.90 מ'
תכסית	29.8%

מיקום במגרש

הערות

1. המידות נתונות בס"מ, אלא אם צוין אחרת.
2. כל העבודות יבוצעו בהתאם לתקנות התכנון והבניה (סדרי בניה), התשכ"ז-1967 ולהוראות כל דין.
3. יש לתאם את מיקום הכניסה למגרש עם מחלקת התנועה.
4. הגובה הסופי של הקרקע יתואם עם מחלקת הפיתוח.
5. כל השינויים מהתכנית המאושרת טעונים אישור מהנדס העיר.

מספר תכנית	3
מספר גרסה	24
תאריך	3.02

מבצע	ש. ח.
בודק	
מאשר	

קנה מידה	1:100
גודל	A1
תאריך	-2 לוח מדידה מאושר
	-7.90 פיתוח מאושר

מבצע	ש. ח.
בודק	
מאשר	

קנה מידה	1:100
גודל	A1
תאריך	-2 לוח מדידה מאושר
	-7.90 פיתוח מאושר

EPIC DESIGN
אדריכלות ותכנון ערים
רח' הברזל 3, תל אביב-יפו 6971003
טל': 03-5444289, פקס: 03-5444290

תכנית מפלס כניסה קובעת -2

מפת מיקום

מקרא

גבול מגרש	
קו חלוקת מגרש קיים	
קו חלוקת מגרש מוצע	
מבנה קיים	
מבנה להריסה	
מבנה מוצע	
מעבר חציית מדרכה	
מדרכה	
כביש	

טבלת שטחים

שטח המגרש	1,100 מ"ר
שטח בניה מותר	330 מ"ר
שטח בניה מוצע	328.2 מ"ר
מספר יחידות דיור	4
מספר קומות	2
גובה מבנה	7.90 מ'
תכסית	29.8%

מיקום במגרש

הערות

1. המידות נתונות בס"מ, אלא אם צוין אחרת.
2. כל העבודות יבוצעו בהתאם לתקנות התכנון והבניה (סדרי בניה), התשכ"ז-1967 ולהוראות כל דין.
3. יש לתאם את מיקום הכניסה למגרש עם מחלקת התנועה.
4. הגובה הסופי של הקרקע יתואם עם מחלקת הפיתוח.
5. כל השינויים מהתכנית המאושרת טעונים אישור מהנדס העיר.

מספר תכנית	3
מספר גרסה	24
תאריך	3.02

מבצע	ש. ח.
בודק	
מאשר	

קנה מידה	1:100
גודל	A1
תאריך	-2 לוח מדידה מאושר
	-7.90 פיתוח מאושר

EPIC DESIGN
אדריכלות ותכנון ערים
רח' הברזל 3, תל אביב-יפו 6971003
טל': 03-5444289, פקס: 03-5444290

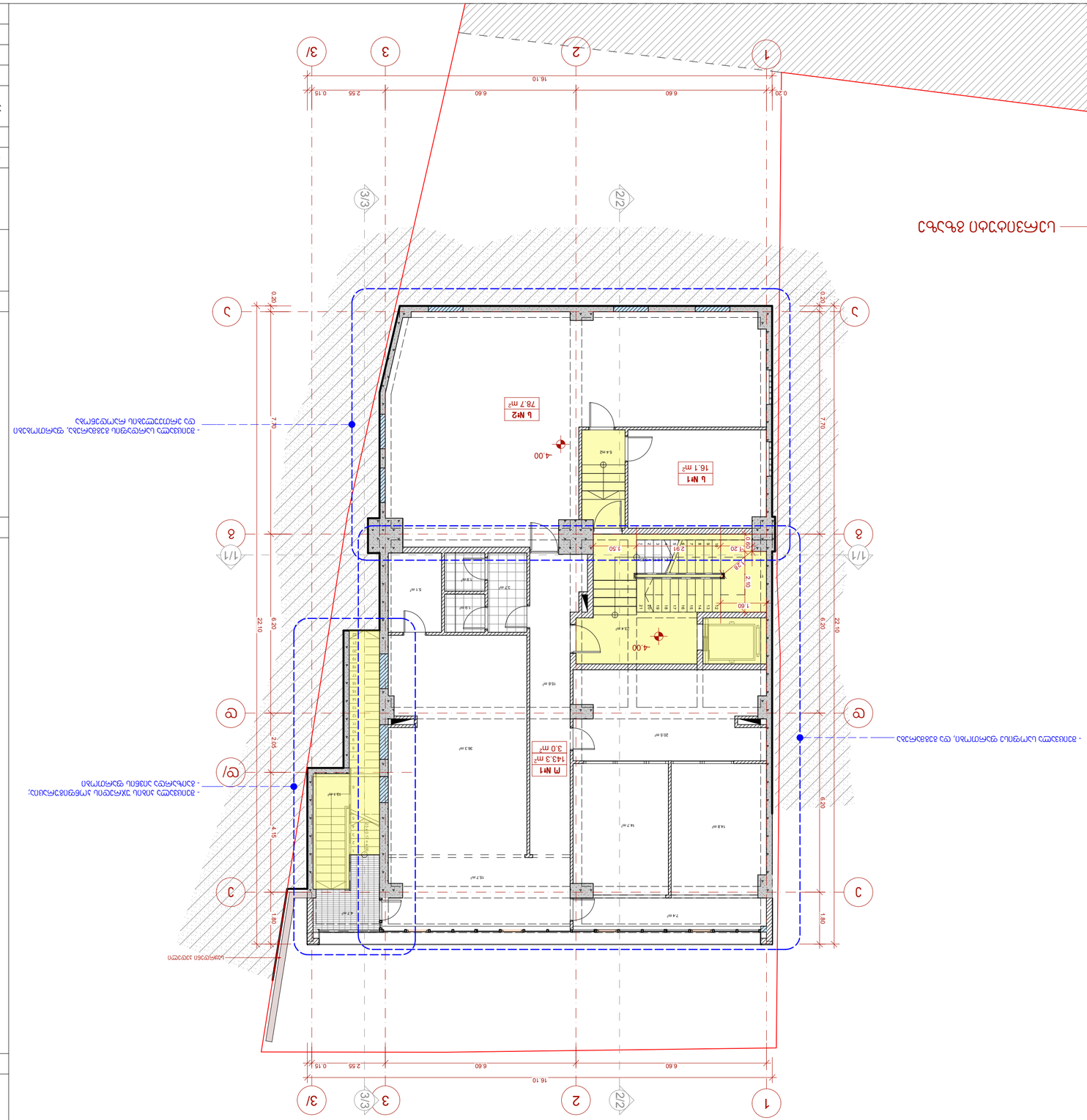
-1 ևայմդշբոև ձշձձձ
1
2
3
3/
2/2
3/3
1/1
А
Б
В
Г
Д
16.10
6.60
2.55
0.15
0.20
22.10
7.70
6.20
1.80
2.05
4.15
4.00
Ն №1
16.1 m²
Ն №2
78.7 m²
Մ №1
143.3 m²
3.0 m²
- ձշձձձձձձ ձձձձձձ

1 בניה חדשה בבית

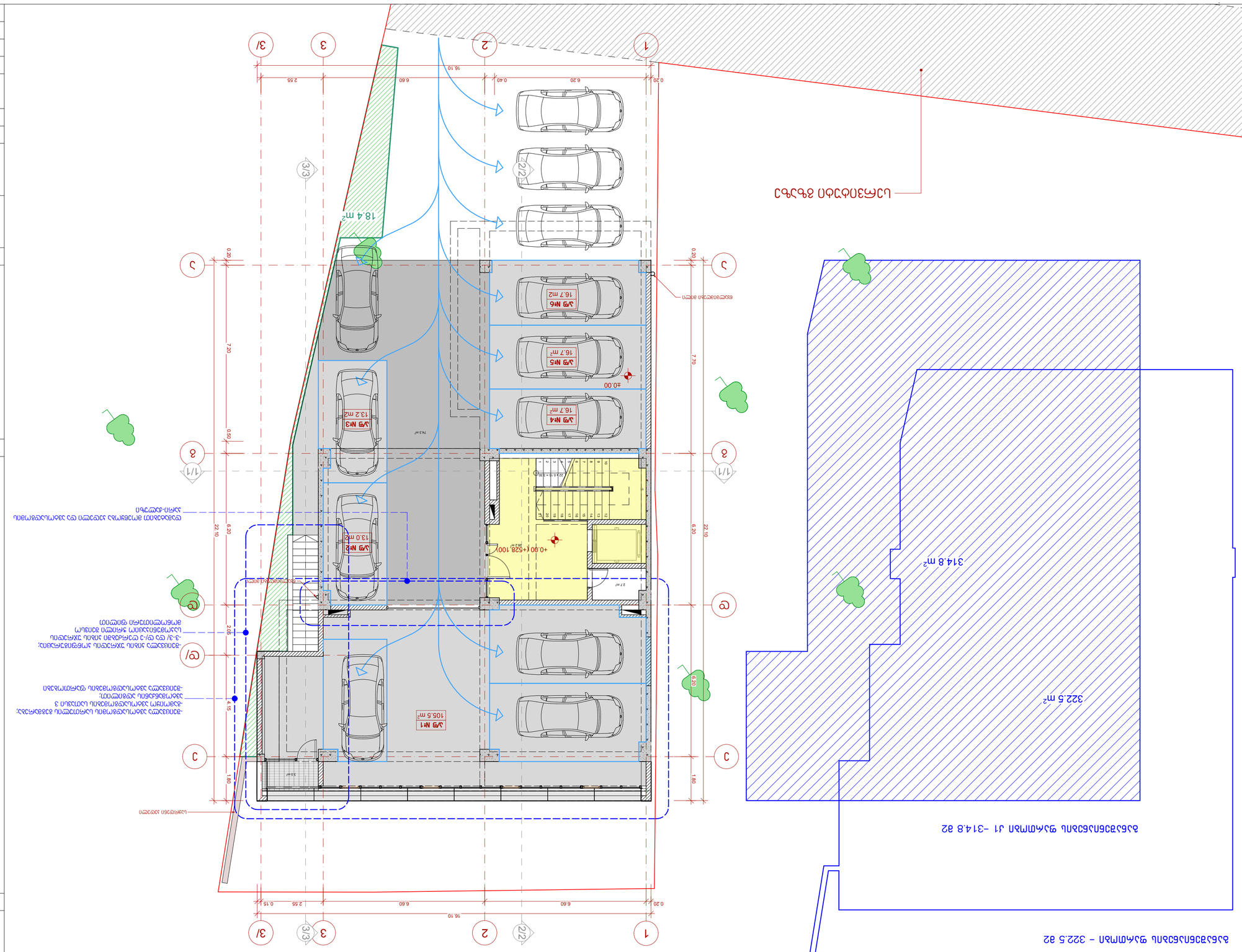
1
2
3
3/
2/2
3/3
16.10
0.20
6.60
6.60
2.55
0.15
A
B
C
C/
D
D/
22.10
6.20
0.40
2.55
0.60
0.20
7.20
0.90
1.80
4.15
2.05
0.20
7.70
1/1
±0.00
+0.00 | +528.100
362 m²
27 m²
743 m²
105.5 m²
יח"ד N1
יח"ד N2
13.0 m2
יח"ד N3
13.2 m2
יח"ד N4
16.7 m²
יח"ד N5
16.7 m²
יח"ד N6
16.7 m2
18.4 m²
גבול מגרש
קו בניין צדדי
קו בניין אחורי
קו בניין קדמי
גבול חלקה
מבנה להריסה
מבנה חדש
מעקה בטיחות
מדרגות
מעלית
מיקום פתח אוורור לחניה תת קרקעית
מיקום פתח אוורור לחניה תת קרקעית
מיקום פתח אוורור לחניה תת קרקע

2 նախագծային ճշտված

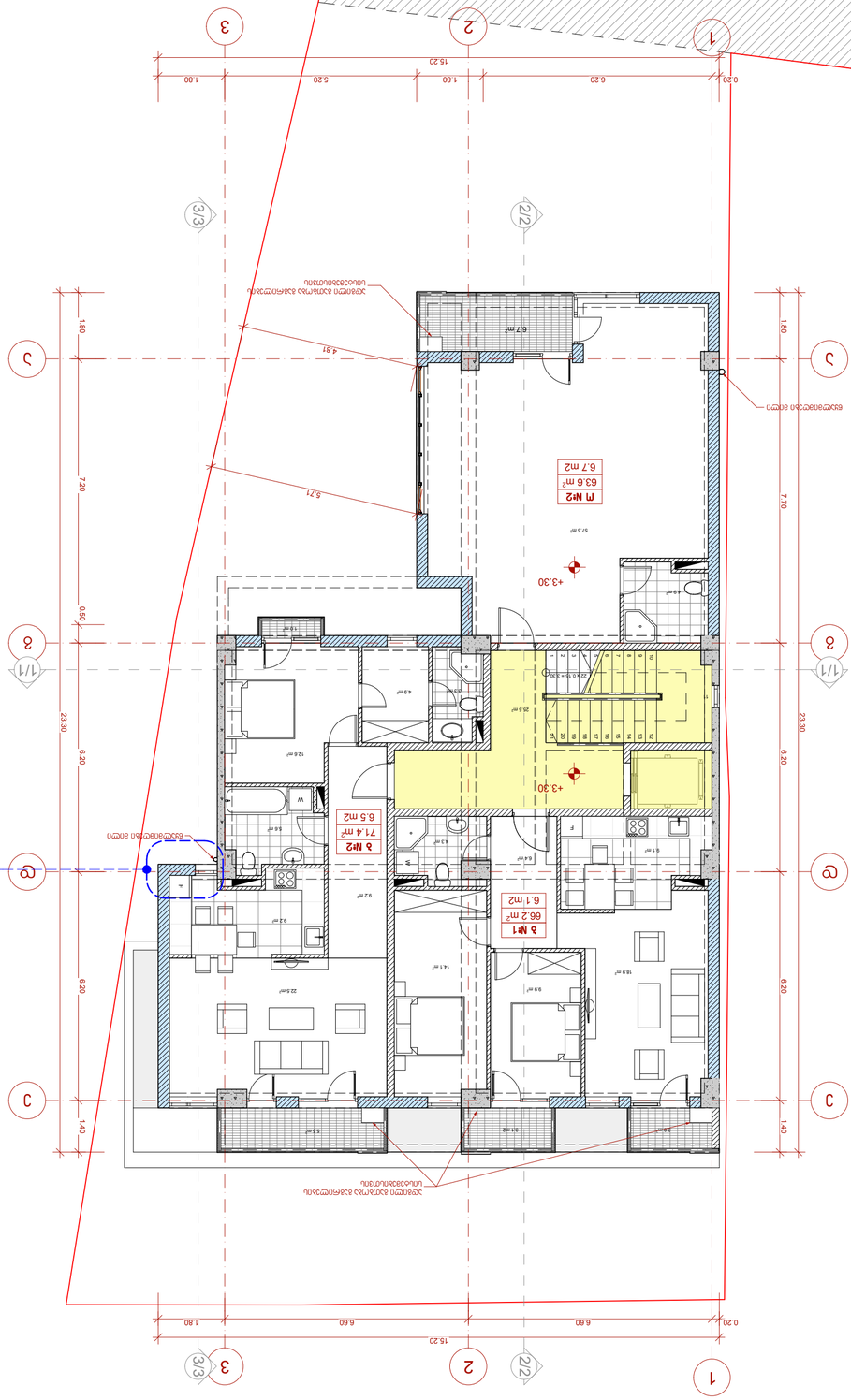

Հարևան հողամասի սահմանագիծ



Նախագծվող շենքի զբաղեցրած տարածքը -252.6 մ2

Հողամասի հատակագիծ

Ք. Երևան, Արաբկիր 3-րդ թաղամաս, 3-րդ փող., թ. 44
Հեռ.՝ +374 (91) 44-66-89, dolphin.design@mail.ru

ՄԱՍՆԱԳԻՏԱԿԱՆ	ԱՇԽԱՏ.	Ա. Ղազարյան	
ԳԼԽԱՎՈՐ ՃԱՐՏԱՐԱՊԵՏ	Ճ. Ա. Ղազարյան		
ՃԱՐՏԱՐԱՊԵՏ	Ճ. Ա. Ղազարյան		
ՀԱՇՎԱՐԿՈՂ	Ա. Ղազարյան		
ԱՇԽԱՏԱՆՔԱՅԻՆ ՆԱԽԱԳԻԾ			
ԱՇԽԱՏԱՆՔԻ ԱՆՎԱՆՈՒՄԸ	2 ԱՇԽԱՏԱՆՔԱՅԻՆ ԱՇԽԱՏԱՆՔՆԵՐ +3.30 ՇԵՆՔԻ ՀԱՏԱԿԱԳԻԾ		
ՄԱՍՇՏԱԲ	1:100		
ՀԱՆՁՆԱԺՈՂՈՎ			
ՀՈՒՆՎԱՐ	ՓԵՏՐՎԱՐ	ՄԱՐՏ	3-ՐԴ ՀԱՄԱԼԻՐ
ԱՊՐԻԼ	ՄԱՅԻՍ	ՀՈՒՆԻՍ	
ՀՈՒԼԻՍ	ՕԳՈՍՏՈՍ	ՍԵՊՏԵՄԲԵՐ	
ՀՈԿՏԵՄԲԵՐ	ՆՈՅԵՄԲԵՐ	ԴԵԿՏԵՄԲԵՐ	

Ընդհանուր ծավալատարածական լուծումներ

Նախագծային առաջադրանքի հիման վրա կատարվել է հողամասի ուսումնասիրություն, որի արդյունքում հողամասի վրա նախատեսվել է 2 (երկու) առանձնատների կառուցում։ Առանձնատների նախագծումը կատարվել է ՀՀ ներկայումս գործող շինարարական նորմերի և կանոնների պահանջներին համապատասխան։

Առանձնատների ընդհանուր հատակագծային լուծումը հիմնված է ուղղանկյուն ձևի վրա։ Առանձնատները ունեն 3 հարկ, ընդհանուր բարձրությունը կազմում է 10.20 մ։ Առանձնատների ներքին տարածքների հատակագծային լուծումները հիմնված են ֆունկցիոնալ գործընթացների կազմակերպման վրա։

Առանձնատների ճակատների ճարտարապետական լուծումները հիմնված են ժամանակակից ճարտարապետական ոճի վրա։ Ճակատների հիմնական երանգը սպիտակ է։ Ճակատների ներկման համար օգտագործվում են ներկեր, որոնք ունեն ջրամերժ հատկություն։

Առանձնատների տանիքները հարթ են, ծածկված են ռուբերոիդով։ Տանիքների ջրահեռացումը կազմակերպված է ներքին ջրահեռացման համակարգով։

Առանձնատների ներքին հարդարման աշխատանքները կատարվում են ըստ ընտրված հարդարման տեսակների։

Առանձնատների ներքին ինժեներական համակարգերը ներառում են ջրամատակարարման, կոյուղու, էլեկտրամատակարարման, ջեռուցման, օդափոխության և կոնդիցիոներացման համակարգեր։

Առանձնատների ներքին ջրամատակարարման համակարգը նախատեսված է կենտրոնացված ջրամատակարարման ցանցից։ Ջրի հոսքի ճնշումը ապահովվում է ջրի պոմպակայանի միջոցով։

Առանձնատների ներքին կոյուղու համակարգը նախատեսված է կենտրոնացված կոյուղու ցանցին միացնելու համար։ Կեղտաջրերի հեռացումը կատարվում է ներքին կոյուղու խողովակների միջոցով։

Առանձնատների էլեկտրամատակարարման համակարգը նախատեսված է կենտրոնացված էլեկտրամատակարարման ցանցից։ Էլեկտրաէներգիայի հոսանքի լարումը 220 Վ է։

Առանձնատների ջեռուցման համակարգը նախատեսված է կենտրոնացված ջեռուցման ցանցից։ Ջեռուցման համակարգի ջերմակիրը ջուր է։

Առանձնատների օդափոխության համակարգը նախատեսված է բնական օդափոխության համակարգով։

Առանձնատների կոնդիցիոներացման համակարգը նախատեսված է կենտրոնացված կոնդիցիոներացման համակարգից։

Առանձնատների ներքին ինժեներական համակարգերի նախագծումը կատարվել է ՀՀ ներկայումս գործող շինարարական նորմերի և կանոնների պահանջներին համապատասխան։

Հողամասի ընդհանուր տվյալներ

Հողամասի մակերես	1 000.00 քմ
Կառուցապատման տոկոս	30.0 %
Կառուցապատման մակերես	300.0 քմ
Կանաչապատման տոկոս	20.0 %
Կանաչապատման մակերես	200.0 քմ
Ասֆալտապատման տոկոս	50.0 %
Ասֆալտապատման մակերես	500.0 քմ

Շենքի ընդհանուր տվյալներ

Շենքերի քանակ	2
Հարկայնություն	3
Շենքի բարձրություն	10.20 մ
Շենքի ընդհանուր մակերես	492.0 քմ
Շենքի ընդհանուր օգտակար մակերես	246.0 քմ
Շենքի ընդհանուր կառուցապատման մակերես	252.6 քմ

Հողամասի հատակագիծ

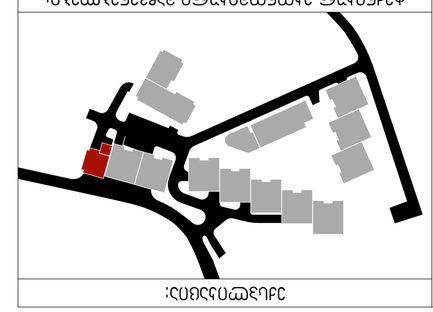

№	Հողամասի մակերես	Կառուցապատման մակերես	Օգտակար մակերես
1	500.0 քմ	150.2 քմ	72.3 քմ
2	500.0 քմ	150.2 քմ	72.3 քմ
Ընդամենը:	1 000.00 քմ	300.0 քմ	144.6 քմ

Նախագիծը կազմվել է ՀՀ ներկայումս գործող շինարարական նորմերի և կանոնների պահանջներին համապատասխան։ Նախագծի կատարման համար հիմք են հանդիսացել հետևյալ փաստաթղթերը՝

1. Ճարտարապետական առաջադրանք
2. Հողամասի տեղագրական հատակագիծ
3. Հողամասի ինժեներական հետազոտության արդյունքներ
4. Շենքի նախագծման տեխնիկական պայմաններ
5. Շենքի նախագծման այլ անհրաժեշտ փաստաթղթեր

ლიცენზიის ნომერი			
ტიპიური სართულის გეგმა			
ობიექტის მისამართი			
ქალაქი, სოფელი, დასახლება			
ნახაზის დასახელება			
ნახაზის ნომერი			
ავტორი			
ხელმძღვანელი			
ტექ. ზედამხედველი			
მასშტაბი	1:100		
ფორმატი			
ნახაზის ფართობი			

ლიცენზიის ნომერი			
ტიპიური სართულის გეგმა			
ობიექტის მისამართი			
ქალაქი, სოფელი, დასახლება			
ნახაზის დასახელება			
ნახაზის ნომერი			
ავტორი			
ხელმძღვანელი			
ტექ. ზედამხედველი			
მასშტაბი	1:100		
ფორმატი			
ნახაზის ფართობი			

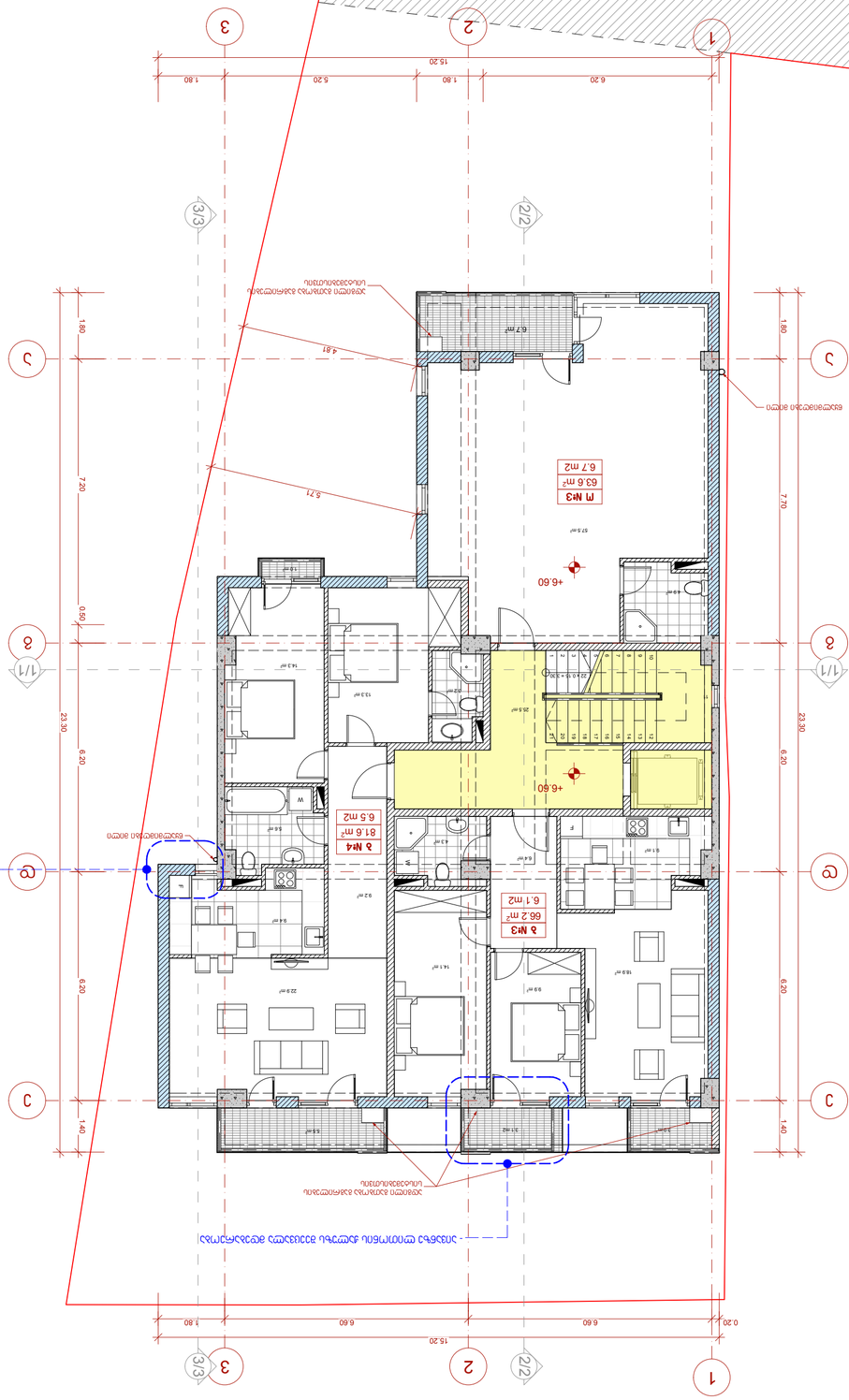

3 სართულის გეგმა



საერთო სარგებლობის ნაგებობების ფართობი – 262.8 მ2

ბინა №3	66.2 მ²	6.1 მ²	72.3 მ²
ბინა №4	81.6 მ²	6.5 მ²	88.1 მ²
ჯამი:	**147.8 მ²**	**12.6 მ²**	**160.4 მ²**
ო №3	63.6 მ²	6.7 მ²	70.3 მ²
ბინის ფართობი ლე ლოჯიის ჯამი			25.5 მ²
საერთო სარგებლობის ფართობი სულ			**256.2 მ²**

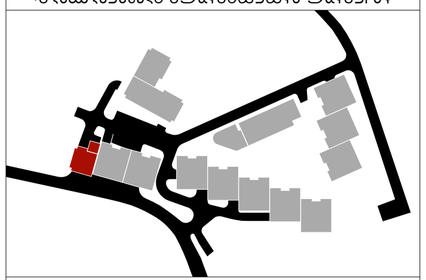

ობიექტის გენერალური გეგმა:

ლიცენზიის ნომერი			
ტიპიური სართულის გეგმა			
ობიექტის მისამართი			
ქალაქი, სოფელი, დასახლება			
ნახაზის დასახელება			
ნახაზის ნომერი			
ავტორი			
ხელმძღვანელი			
ტექ. ზედამხედველი			
მასშტაბი	1:100		
ფორმატი			
ნახაზის ფართობი			

ტიპიური სართულის გეგმა

ტიპიური სართულის გეგმა (ნახ. №001.296) ბინების ფართობების ცხრილი, საერთო სარგებლობის ფართობების ჯამური ფართობის ცხრილი №10 ტიპიური სართულის გეგმის ნახაზის ლეგენდა

ბინის საზღვარი	
+6.60	ბინის იატაკის აბსოლუტური ნიშნული
1-1	ჭრილის ხაზი
1 / 13.0 მ²	ბინის ნომერი / ბინის ფართობი
1 / 13.0 მ²	ბინის ნომერი / ბინის ფართობი
2ბ1 / 73.8 მ² / 38.2 მ²	ბინის ნომერი, ბინის ფართობი, საერთო სარგებლობის ფართობი
	ოთახების დასახელებანი

0 1 2 3 4 5

N

ტიპიური სართულის გეგმა

ობიექტის ტექ. ზედამხედველი: ალექსანდრე ლორთქიფანიძე, ტელ.: 599 44 66 89

შპს „ენერგო დიზაინ ჯორჯიას“ ლიცენზირებული პროექტირების სპეციალისტი

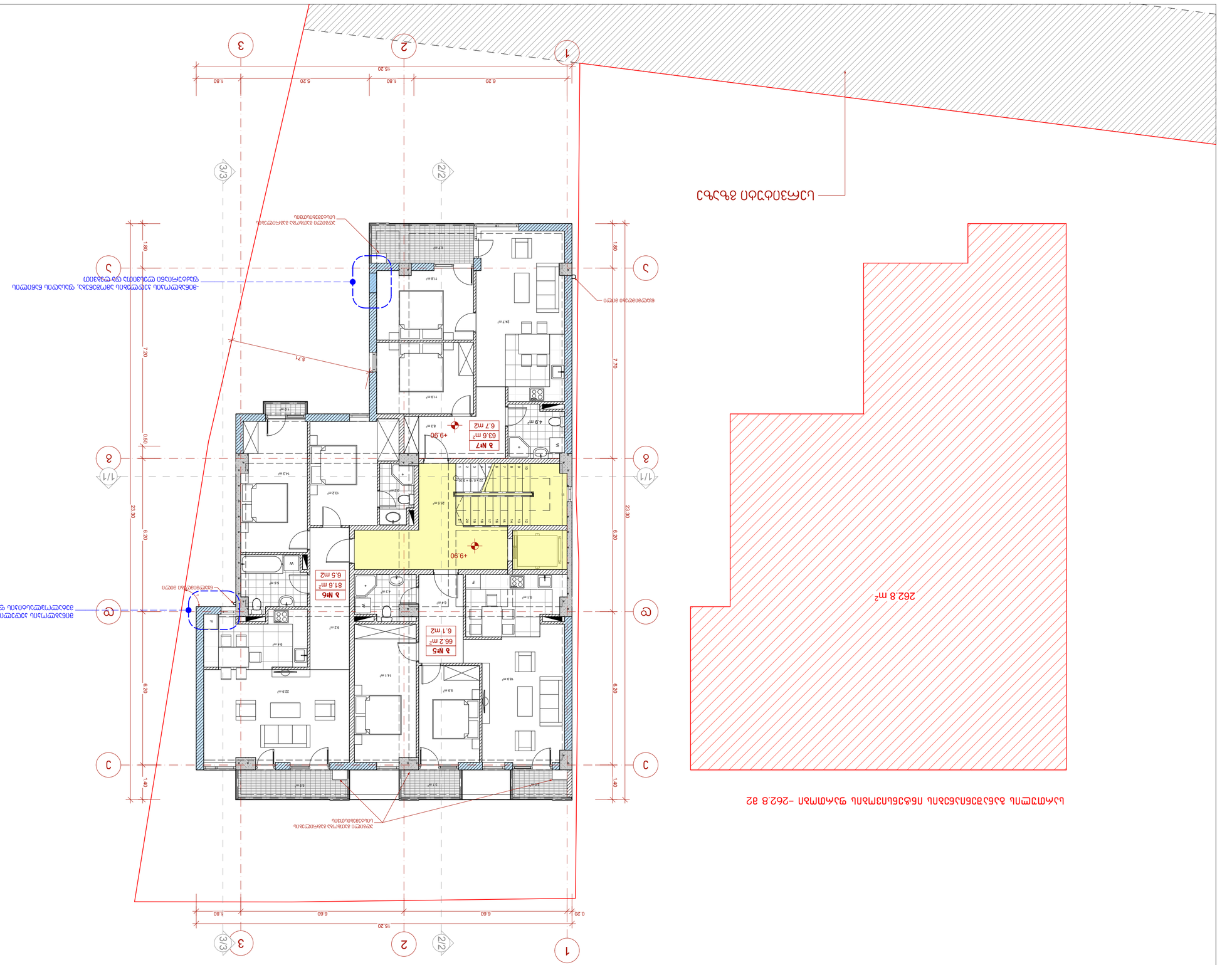

ბინათმესაკუთრეთა ამხანაგობა „ნაკადული 3“

ქ. თბილისი, ვაკის რაიონი, ნაკადულის ქუჩა №3, ნაკვეთი №10 (კად. №01.29.63.133.296), ბინათმესაკუთრეთა ამხანაგობის ტერიტორიაზე არსებული მრავალბინიანი საცხოვრებელი სახლის ბინათმესაკუთრეთა ამხანაგობის ბინების ნუმერაციის სქემა

ნაკვეთის გენერალური გეგმა

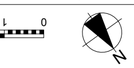

- ნაკვეთის საზღვარი
- +9.90 — ნიშნულები მეტრებში ზღვის დონიდან
- 1-1 — ჭრილის ხაზი
- 1 — ნაკვეთის ნომერი
- 13.0 მ — ნაკვეთის სიგრძე
- ბ№ — ბინის ნომერი
- 70.3 მ² — ბინის საერთო ფართი
- 38.2 მ² — ბინის საცხოვრებელი ფართი

ბინათმესაკუთრეთა ამხანაგობის ადგილმდებარეობის სქემა:

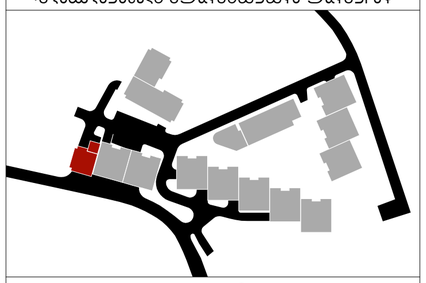

ბინების ნუმერაციის სქემა

ბინის ნომერი	საერთო ფართი	საცხოვრებელი ფართი	ბინის სართული
ბ №5	66.2 მ²	6.1 მ²	72.3 მ²
ბ №6	81.6 მ²	6.5 მ²	88.1 მ²
ბ №7	63.6 მ²	6.7 მ²	70.3 მ²
ჯამი:	**211.4 მ²**	**19.3 მ²**	**230.7 მ²**
ბინის საერთო ფართი ბინათმესაკუთრეთა ამხანაგობის ტერიტორიაზე			25.5 მ²
ბინათმესაკუთრეთა ამხანაგობის საერთო ფართი			**256.2 მ²**

ცვლილების ტიპი	ცვლილების აღწერა	ავტორი	თარიღი
ძირითადი		3 ეკ ო ნ ა	3.07
ცვლილების ტიპი	ცვლილების აღწერა	ავტორი	თარიღი

პროექტის დასახელება	4 სართულიანი ბინათმესაკუთრეთა ამხანაგობის ბინების ნუმერაციის სქემა
პროექტის ავტორი	ა. ხ.ჩ.ა.ა.ა.
ტოპოგრაფიული საფუძველი	ტ. ს.ა.ა.ა.ა.
გეოდეზიური საფუძველი	ტ. ს.ა.ა.ა.ა.
მასშტაბი	1:100
ფურცლის ნომერი	4 ფურცლიდან ფურცელი №1

EPIC DESIGN
ქ. თბილისი, ვაკის რაიონი, ბაბანოსის ქუჩა №4
ტელ.: +995 555 00 00 00, ელ. ფოსტა: info@epic.ge

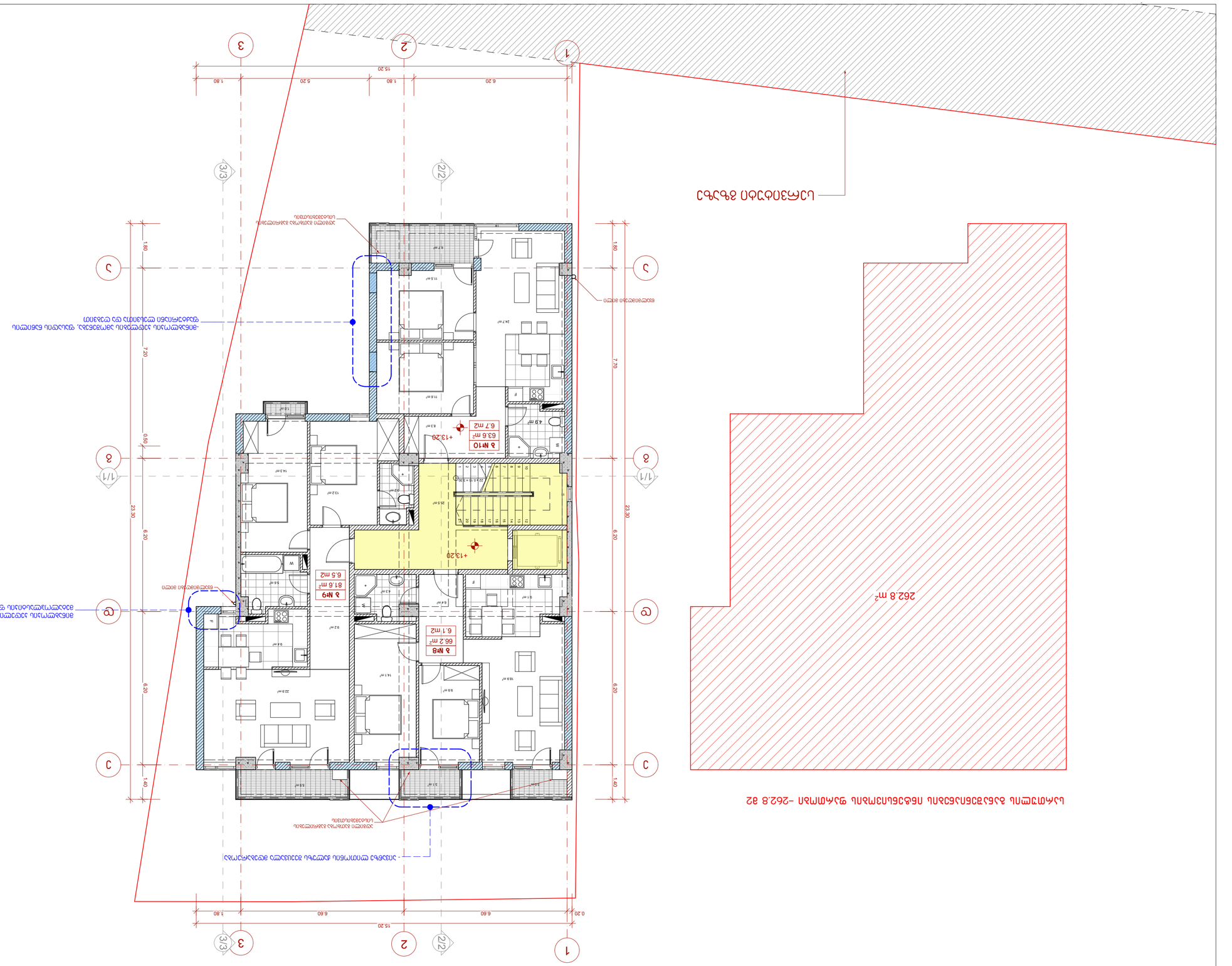
5 ԼՈՒՍԱՎՈՐՄԱՆ ՃՈՒԱՂ
ՀԱՐԱԿԻՑ ՍԱՀՄԱՆԱՓԱԿՈՒՄ
262.8 m²
ԼՈՒՍԱՎՈՐՄԱՆ ՃՈՒԱՂԻ ՄԱՍՆԱԿԻ ՀԱՏԱԿԱԳԾԵՐԸ ՉԵՆ ՀԱՄԱՊԱՏԱՍԽԱՆՎՈՒՄ ՆԱԽԱԳԾԱՅԻՆ ՓԱՍՏԱԹՂԹԵՐԻՆ
1
2
3
2/2
3/3
15.20
1.80
6.60
6.20
5.20
1.80
6.20
1.80
23.30
7.70
6.20
6.20
6.20
1.40
1.40
№10
63.6 m²
+13.20
6.7 m2
№8
66.2 m²
+13.20
6.1 m2
№9
81.6 m²
+13.20
6.5 m2
ՆԱԽԱԳԾԱՅԻՆ ՓԱՍՏԱԹՂԹԵՐԻՆ ՀԱՄԱՊԱՏԱՍԽԱՆ ՆՈՐ ՇԵՆՔԻ ԿԱՌՈՒՑՎԱԾՔԱՅԻՆ ՀԱՄԱԿԱՐԳԸ
ՆԱԽԱԳԾԱՅԻՆ ՓԱՍՏԱԹՂԹԵՐԻՆ ՀԱՄԱՊԱՏԱՍԽԱՆ ՆՈՐ ՇԵՆՔԻ ՀԱՏԱԿԱՑՎԱԾ ՄԱՍԻ

ՀԱՏԱԿԱԳԾԻ ԱՆՎԱՆՈՒՄ	ՀԱՏԱԿ	ԿԱՐԳԱՎՈՐՎԱԾ ՄԱՍ	ՀՈՒՆՎԱՐ
ԳԼԽԱՎՈՐ ՃԱՐՏԱՐԱՊԵՏ	ԳՈՒՐԳԵՆ ՄԱՐՏԻՐՈՍՅԱՆ		
ՀԱՄԱՀԵՂԻՆԱԿ	ՀԱՍՄԻԿ ՀԱՐՈՒԹՅՈՒՆՅԱՆ		
ՀԱՍԱՐԱԿԱԿԱՆ ՄԱՍ. ԳԼԽ. ՃԱՐՏԱՐԱՊԵՏ	ԱՐԹՈՒՐ ՄԱՆՈՒԿՅԱՆ		
ՀԱՍԱՐԱԿԱԿԱՆ ՄԱՍ. ԳԼԽ. ՃԱՐՏԱՐԱՊԵՏ	ՍԵՐԳԵՅ ՍԱՐԳՍՅԱՆ		
ՀԱՍԱՐԱԿԱԿԱՆ ՄԱՍ. ԳԼԽ. ՃԱՐՏԱՐԱՊԵՏ	ՍԱՄՎԵԼ ՍԱՀԱԿՅԱՆ		
ՀԱՍԱՐԱԿԱԿԱՆ ՄԱՍ. ԳԼԽ. ՃԱՐՏԱՐԱՊԵՏ	ՎԱՀԱՆ ՍԱՐԳՍՅԱՆ		

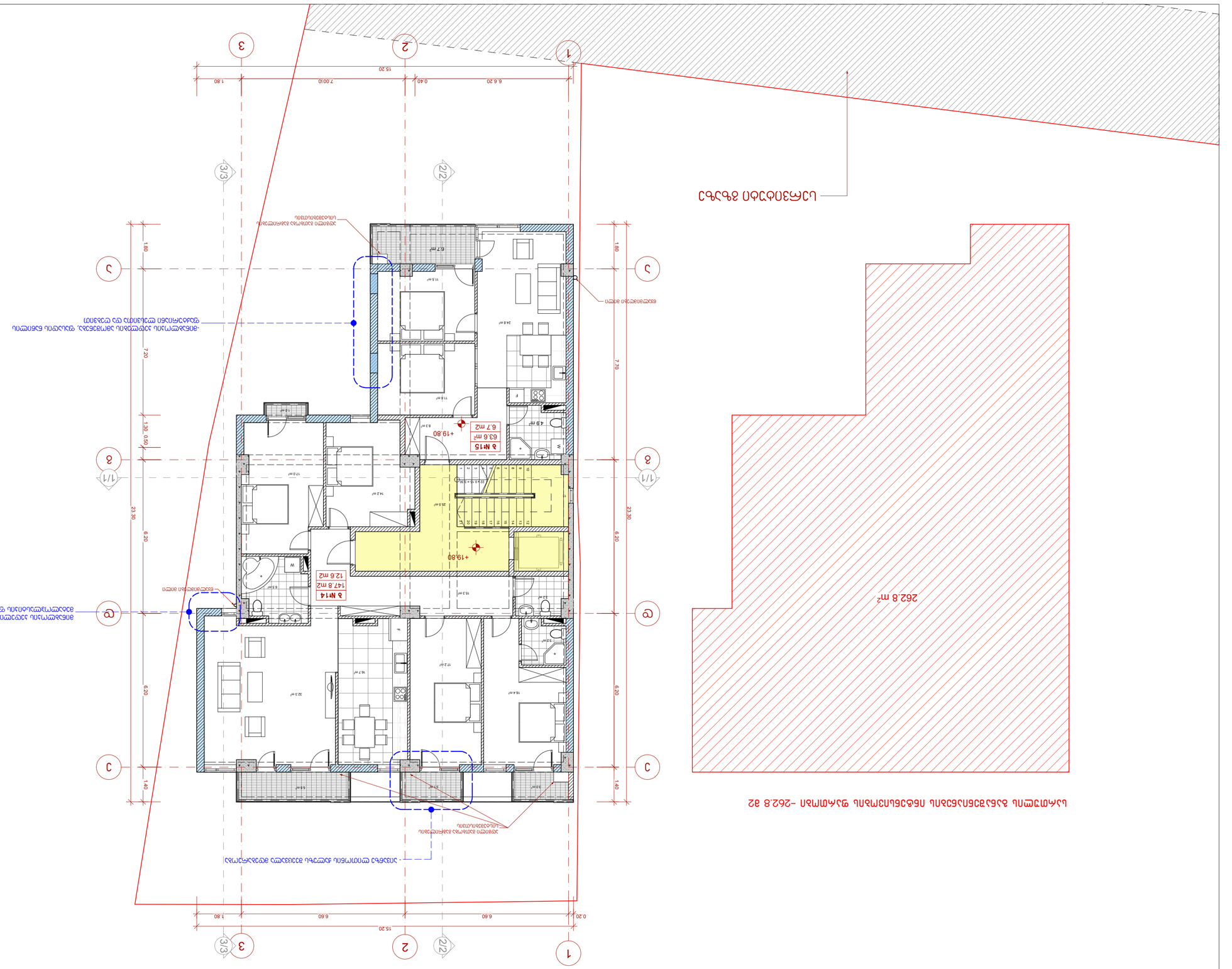
7 სართული 8388.8
სტუდია 8 №15
63.6 m²
+19.80
6.7 m2
სტუდია 8 №14
147.8 m2
12.6 m2
+19.80
+19.80
სტუდია 8 №13
63.6 m²
+19.80
6.7 m2
სტუდია 8 №12
147.8 m2
12.6 m2
+19.80
+19.80
სტუდია 8 №11
63.6 m²
+19.80
6.7 m2
სტუდია 8 №10
147.8 m2
12.6 m2
+19.80
+19.80
სტუდია 8 №9
63.6 m²
+19.80
6.7 m2
სტუდია 8 №8
147.8 m2
12.6 m2
+19.80
+19.80
სტუდია 8 №7
63.6 m²
+19.80
6.7 m2
სტუდია 8 №6
147.8 m2
12.6 m2
+19.80
+19.80
სტუდია 8 №5
63.6 m²
+19.80
6.7 m2
სტუდია 8 №4
147.8 m2
12.6 m2
+19.80
+19.80
სტუდია 8 №3
63.6 m²
+19.80
6.7 m2
სტუდია 8 №2
147.8 m2
12.6 m2
+19.80
+19.80
სტუდია 8 №1
63.6 m²
+19.80
6.7 m2
სტუდია 8 №0
147.8 m2
12.6 m2
+19.80
+19.80
სტუდია 8 №0

ՀԱՏԱԿԱՐԳՈՒՄ	ԱՇԽԱՏԱՆՔԱՅԻՆ	ՀԱՄԱՐ	ՀԱՏՎԱԾ
ՀԵՂԻՆԱԿ	ԳԼԽԱՎՈՐ ՃԱՐՏԱՐԱՊԵՏ	ե. ԱՎԱԳՅԱՆ	
ՀԱՍԱՐԱԿԱԿԱՆ ՀՍԿՈՂՈՒԹՅՈՒՆ	ՀԱՍԱՐԱԿԱԿԱՆ ՀՍԿՈՂՈՒԹՅՈՒՆ

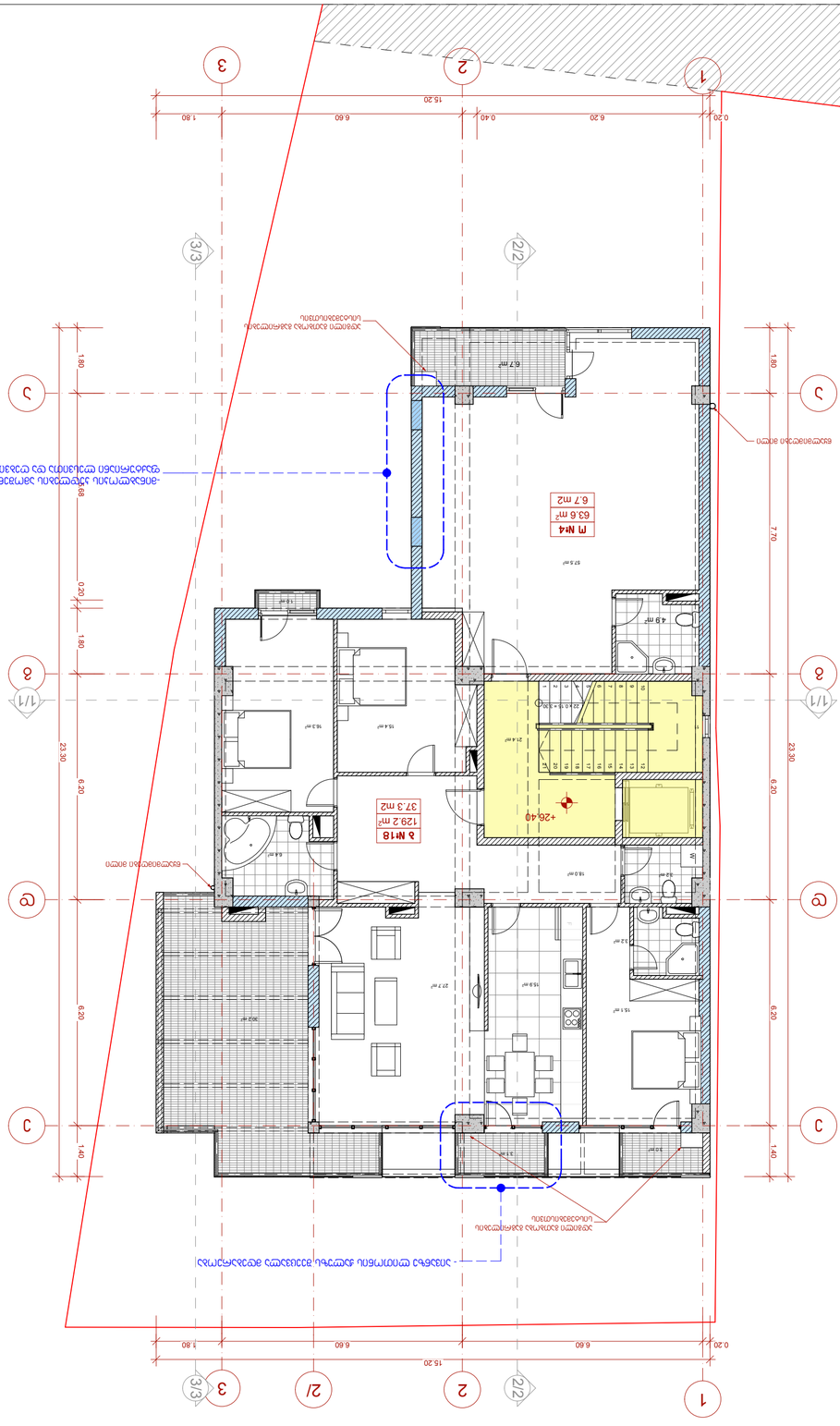

9 ьлѧмпзтмпь ѓзѓѧь

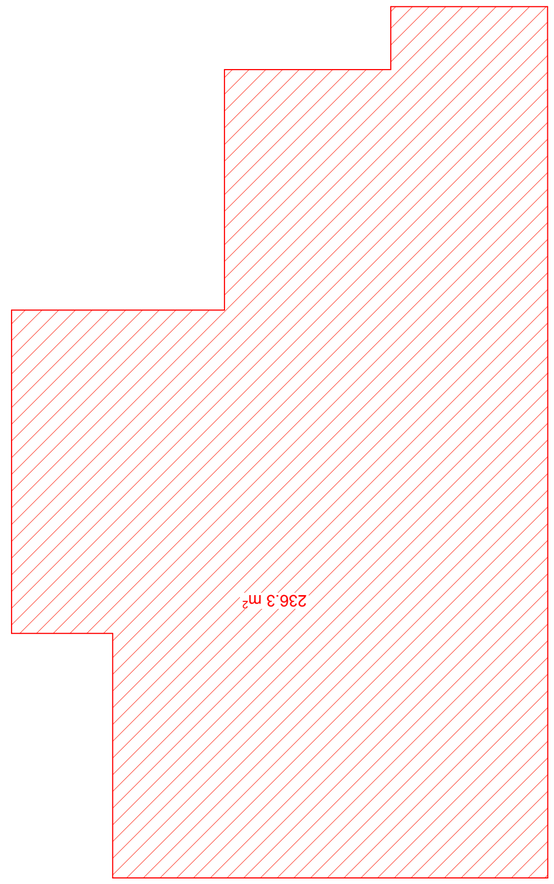

ьлѧмпзтмпь ѓьѓѧѓпѧѓѓьпѧѓѓьпь пѓѧѓѓьпѧѓпѧпь ѱьѧмпѧпь -236.3 ѧ2

ѓѧѓѧѓѓѧѓѧѓѧ

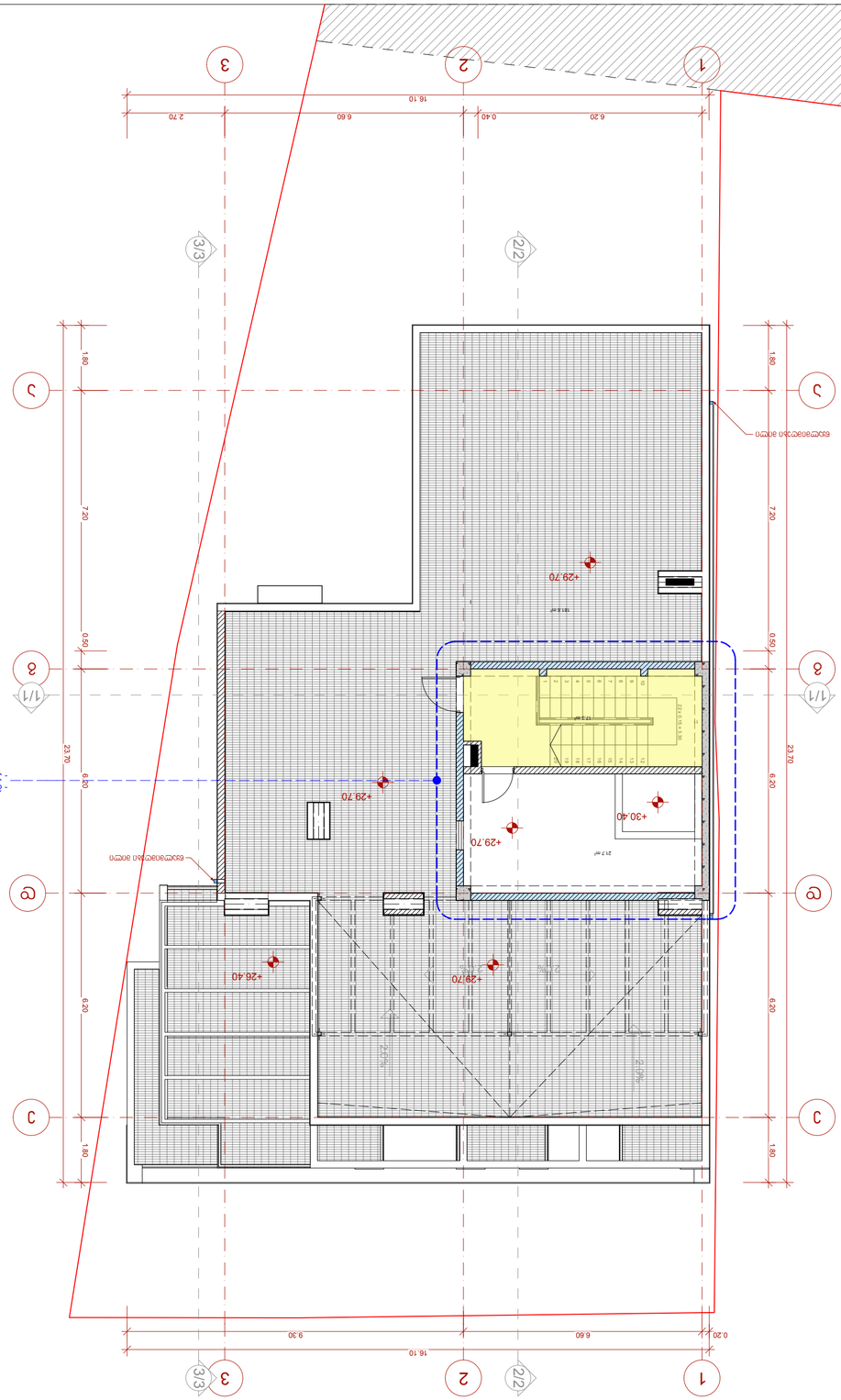

תכנית גגות חלקית בקנ"מ 1:100

מקרא

- מבנה חדש
- מבנה קיים להריסה
- קו בניין
- גבול מגרש

מפת מיקום:

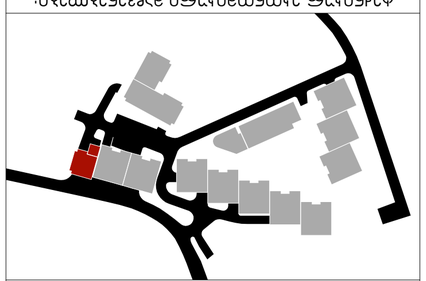

טבלת שטחים:

שטח המגרש	21.7 מ"ר
שטח הבניה המותר	181.6 מ"ר
שטח הבניה המבוקש	17.3 מ"ר
סה"כ שטחי הבניה המבוקשת	**220.6 מ"ר**

רשימת תכניות:

תכנית גגות חלקית בקנ"מ 1:100	3-13
חתכים	24
חזיתות	חזיתות

מבצע			
מתכנן			
מודד			
יועץ			

מספר תיק מידע	
קנ"מ	1:100
תאריך	

EPIC DESIGN
רח' הרב חיים בן עטר 18, ירושלים
טל.: 02-6444289, אתר: www.epic-design.co.il

מתכנן השלד			
מתכנן אינסטלציה			
מתכנן חשמל			
יועץ			

תכנית גגות חלקית בקנ"מ 1:100

מגרש 21.7 מ"ר, הרב חיים בן עטר 18, ירושלים (גוש 6533, חלקה 296) מבוקשת להוספת 17.3 מ"ר לדירה הקיימת בקומה ב' ולשינויים בפתחים ובחזיתות הבניין, בהתאם להיתר מס' 10-1001

מקרא

- מבנה חדש
- מבנה קיים להריסה
- קו בניין
- גבול מגרש
- חתך
- קירות חדשים
- קירות קיימים להריסה
- קירות חדשים
- קירות קיימים

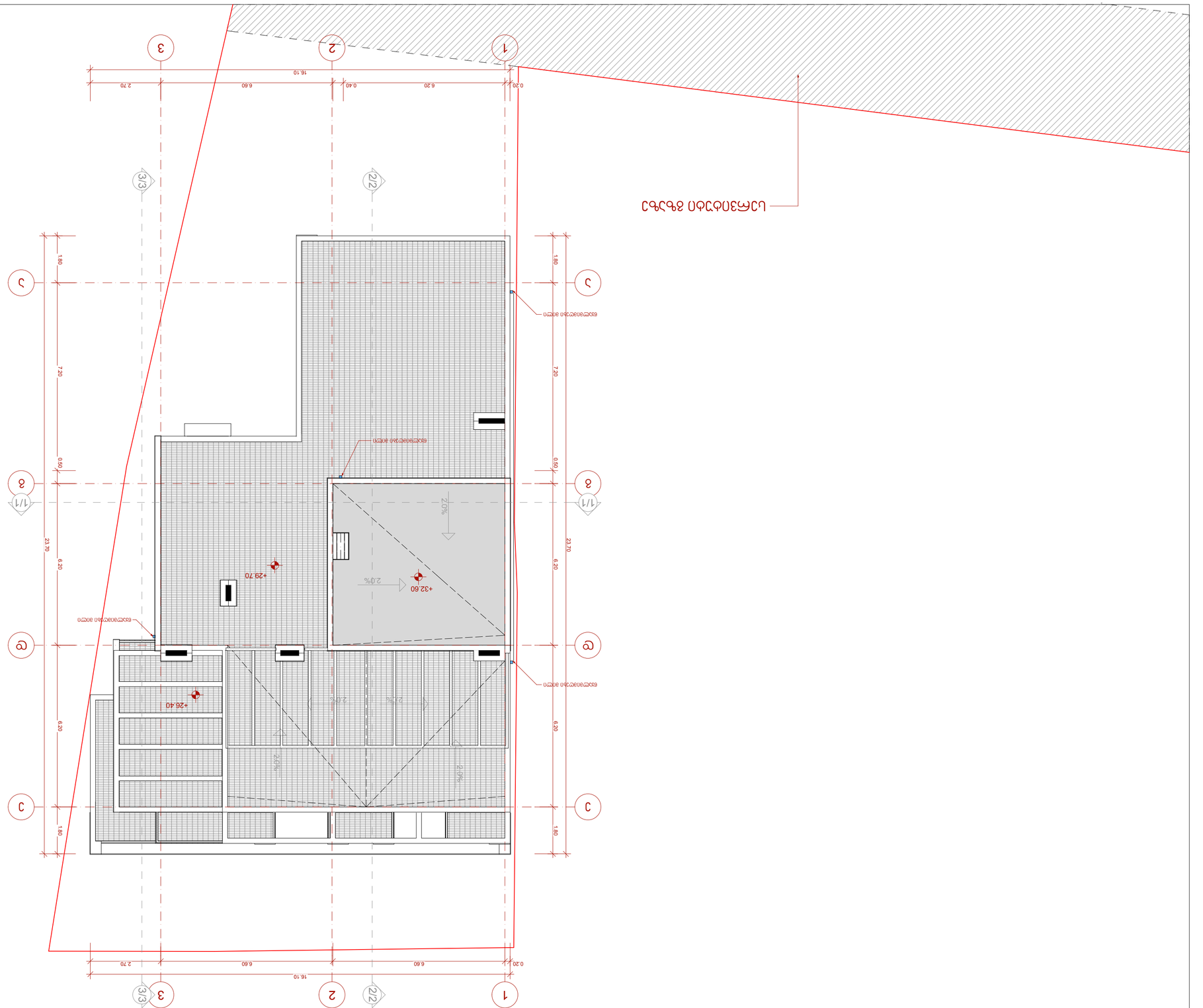

ΚΑΤΟΨΗ ΔΩΜΑΤΙΟΥ ΕΠΙΣΚΕΨΗΣ

ΚΑΤΟΨΗ ΔΩΜΑΤΙΟΥ ΕΠΙΣΚΕΨΗΣ

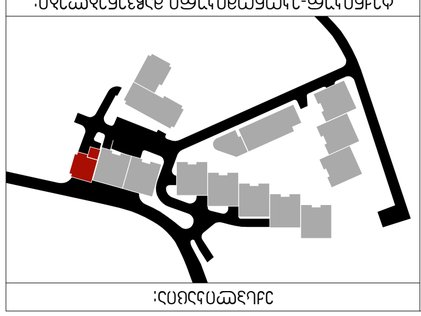

ΚΑΤΟΨΗ ΔΩΜΑΤΙΟΥ ΕΠΙΣΚΕΨΗΣ-ΜΕΛΕΤΗΣ ΑΝΑΚΑΙΝΙΣΗΣ ΚΑΙ ΑΛΛΑΓΗΣ ΧΡΗΣΗΣ:

ΤΟΠΟΓΡΑΦΙΚΟ ΔΙΑΓΡΑΜΜΑ:

ΠΡΟΜΕΛΕΤΗΤΗΣ	ΑΘΑΝ	ΔΗΜΟΣΙΟΓΡΑΦΟΣ	ΠΛΗΡ.
ΘΩΜΑΔΑΚΗΣ	Δ. ΜΗΧΑΝΙΚΟΣ		
ΑΡ. ΜΕΛΕΤΗΣ	Δ. ΜΗΧΑΝΙΚΟΣ		
	Δ. ΧΡΗΣΤΑΚΗΣ		
ΚΛΙΜΑΚΑ	1:100		
ΔΙΑΣΤΑΣΕΙΣ ΣΕ ΜΕΤΡΑ +32.60 ΕΠΙΠΕΔΟ ΑΝΑΦΟΡΑΣ			
ΣΥΜΒΟΛΑΙΟΓΡΑΦΗ			
ΣΥΝΟΛΟ ΣΕΛΙΔΩΝ	ΣΥΜΒΟΛΑΙΟΓΡΑΦΗΣ	ΣΥΜΒΟΛΑΙΟΓΡΑΦΗ	
Σ-14	24	Σ ΕΜΠΟΔΙΟ	

ΕΠΙ DESIGN
ΑΘΗΝΑ ΤΚ ΑΤΤΙΚΗΣ ΟΔΟΣ ΠΕΡΙΚΛΕΟΥΣ ΑΡ. Ν44
ΤΗΛ.: 2106756289, 6944442289
ΕΠΙΒΛΕΠΩΝ ΜΗΧΑΝΙΚΟΣ ΔΗΜΗΤΡΗΣ ΑΔΑΜΟΠΟΥΛΟΣ

ΔΙΑΓΡΑΜΜΑ ΚΑΤΑΣΤΑΣΕΩΝ ΠΡΟΤΑΣΕΩΝ ΠΡΟΣΒΑΣΗΣ ΑΜΕΑ ΣΤΟ ΔΗΜΟΤΙΚΟ ΣΧΟΛΕΙΟ (ΕΣΔ. Ν.1001 /2.96) ΣΤΗΝ ΟΔΟ ΑΓΙΟΥ ΔΗΜΗΤΡΙΟΥ ΣΤΟ ΔΗΜΟΤΙΚΟ ΔΙΑΜΕΡΙΣΜΑ ΑΓΙΑΣ ΠΑΡΑΣΚΕΥΗΣ ΝΟΜΟΥ ΑΤΤΙΚΗΣ

ΔΙΑΓΡΑΜΜΑ ΚΑΤΑΣΤΑΣΕΩΝ ΠΡΟΤΑΣΕΩΝ ΠΡΟΣΒΑΣΗΣ ΑΜΕΑ

0 1 2 3 4 5

ΑΝΑΓΝΩΣΤΗΣ ΠΟΛΕΟΔΟΜΙΑΣ ΕΠΙΦΑΝΕΙΑΣ ΟΡΟΦΗΣ ΕΠΙΚΑΛΥΨΗΣ ΔΩΜΑΤΙΟΥ

ΠΡΟΣΒΑΣΗ ΑΜΕΑ ΣΤΟ ΔΩΜΑΤΙΟ

ΤΟΜΗ ΤΟΠΟΓΡΑΦΙΚΟΥ ΔΙΑΓΡΑΜΜΑΤΟΣ

ΑΜΕΑ ΣΤΟ ΔΩΜΑΤΙΟ

ΔΙΑΓΡΑΜΜΑ ΚΑΤΑΣΤΑΣΕΩΝ ΠΡΟΤΑΣΕΩΝ ΠΡΟΣΒΑΣΗΣ ΑΜΕΑ