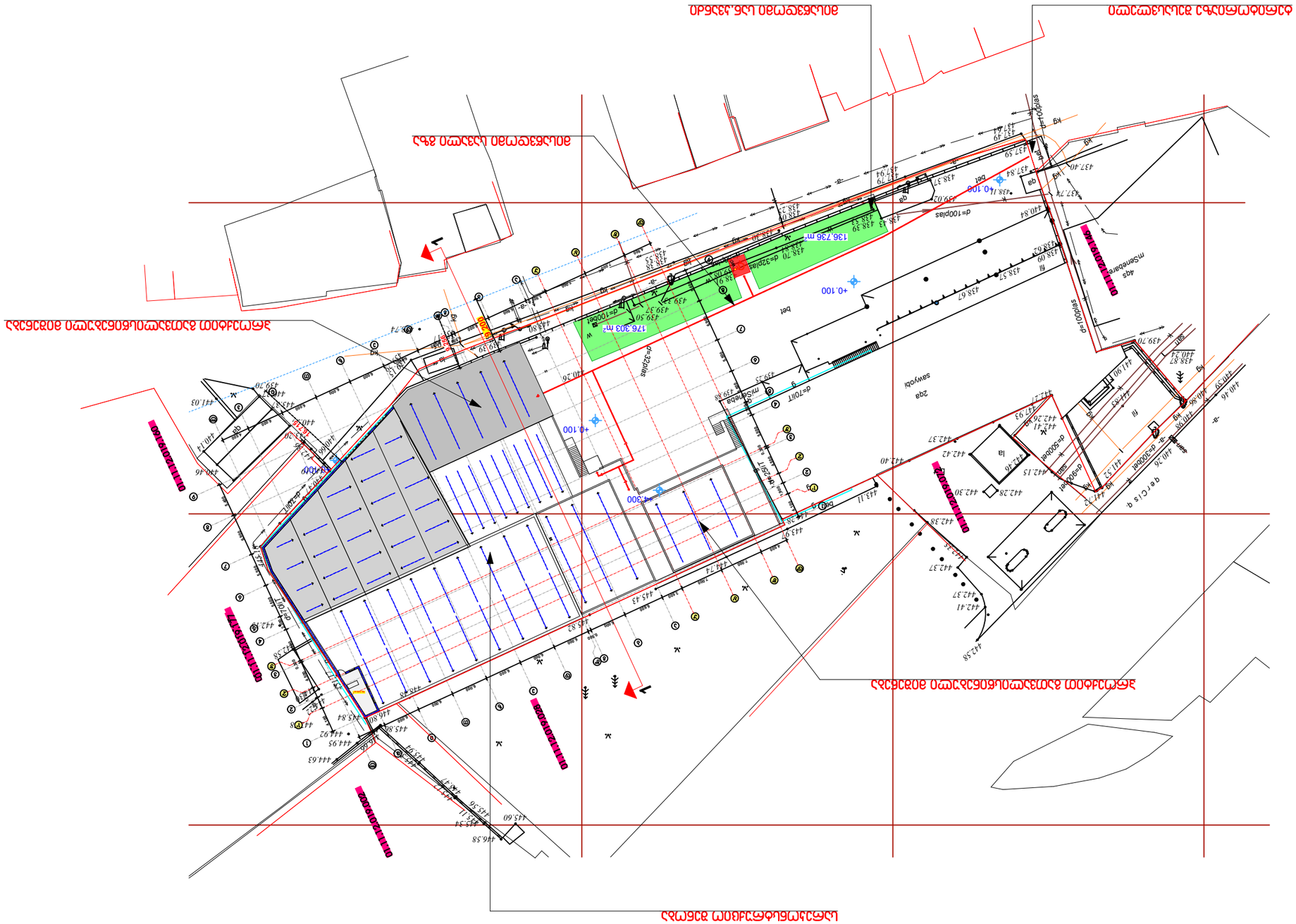

| | |
|---|---|
| **ОБЪЕКТ** | **В.Э.Ц. "ПОЧАЕВО"** |
| **ЗАКАЗЧИК ПРОЕКТА** | |
| **ЗАКАЗЧИК ПРОЕКТА** | |
| **ГЕНПЛАН ОБЪЕКТА** | |

| | | | |
|---|---|---|---|
| **ГЛАВНЫЙ ИНЖЕНЕР** | **ВЕЛИКИЙ** | **ГЕНПЛАН** | **СЕНТЯБРЬ 2019** |
| ГЕНПЛАНОВЕЦ | ГЕНПЛАНОВЕЦ | | |
| ВЕД. ГЕНПЛАНОВЕЦ | ВЕД. ГЕНПЛАНОВЕЦ | | |
| СОТРУДНИК | В. ГЕНПЛАНОВЕЦ | | |

| | | |
|---|---|---|
| **ВЕДОМОСТЬ ОБЪЕМОВ РАБОТ** | | |
| **1:500** | **ВЕ-ЗЗ8Б** | |
| **ЧЕРТЕЖ** | **ГЕНПЛАН ОБЩИЙ ВИД** | **№ ГЕНПЛАНОВЕЦ** |
| 8.3. | | |

საქართველო
# ქ. თბილისის მერია
## სსიპ თბილისის არქიტექტურის სამსახური

ქ.თბილისი, გლდანი-ნაძალადევის რაიონი, ხარაძის ქ. №2ა\ქერჩის ქ. №1ა
6077 კვ.მ. არასასოფლო-სამეურნეო დანიშნულების მიწის ნაკვეთის

# გეგმა

| სიტუაციური სქემა | მაშტაბი: 1:2000 |
|---|---|

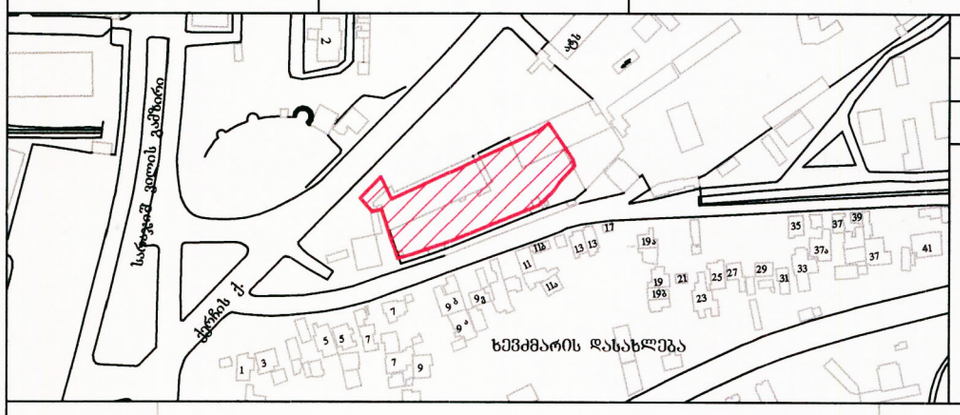


| მიწის ნაკვეთის საზღვრების მომზადების და საინვესტიციო განყოფილება | | |
|---|---|---|
| განყოფილების უფროსი | | |
| მთავარი სპეციალისტი | | |

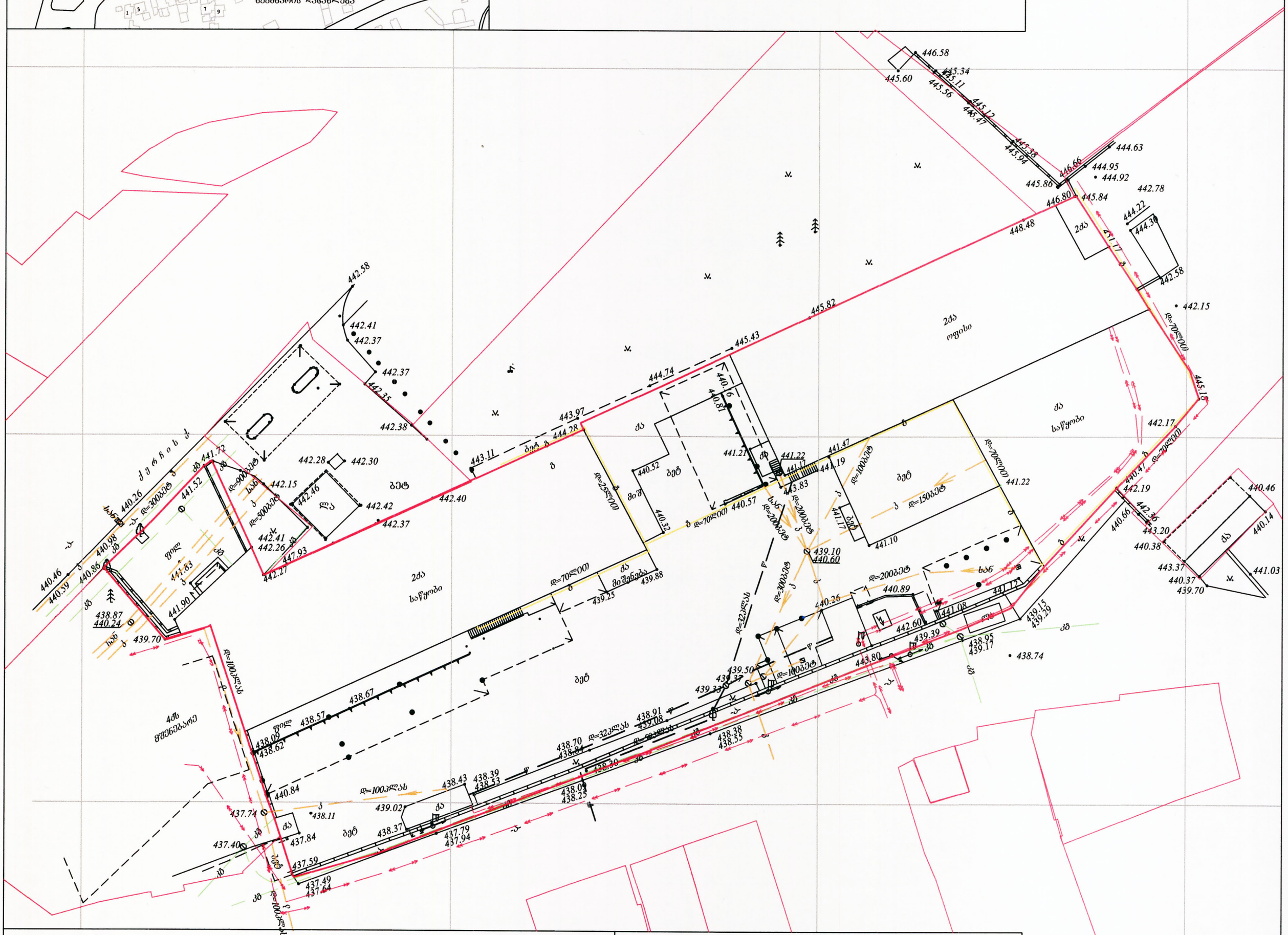
ქ ე რ ჩ ი ს ქ
ბეტ
ბეტ ბ
ბეტ ბ
ბეტ ბ