
13.5
0.72
0.30
18.9
საკუნტიოდანიო ბიდი
(ბაკწოვი)


+37.30
+33.00
+26.40
+23.10
+6.60
±0.00
+37.30
+36.10
+35.00
+31.70
+28.40
+25.10
+21.80
+18.50
+15.20
+11.90
+8.60
+6.40
+3.10
საფენტილაიო მილი (გამყოფი)
13.50
0.72
5.82
12.36
0.72
18.90

882016795288

საკადასტრო გეგმა

საჯარო რეესტრის ეროვნული სააგენტო

საკადასტრო კოდი: 01.14.11.017.026

განცხადების ნომერი: 882016795288

მომზადების თარიღი: 18/11/2016

ნაკვეთის დანიშნულება არასასოფლო სამეურნეო

ფართობი: 1196 კვ.მ (WGS 84 / UTM zone 38N)

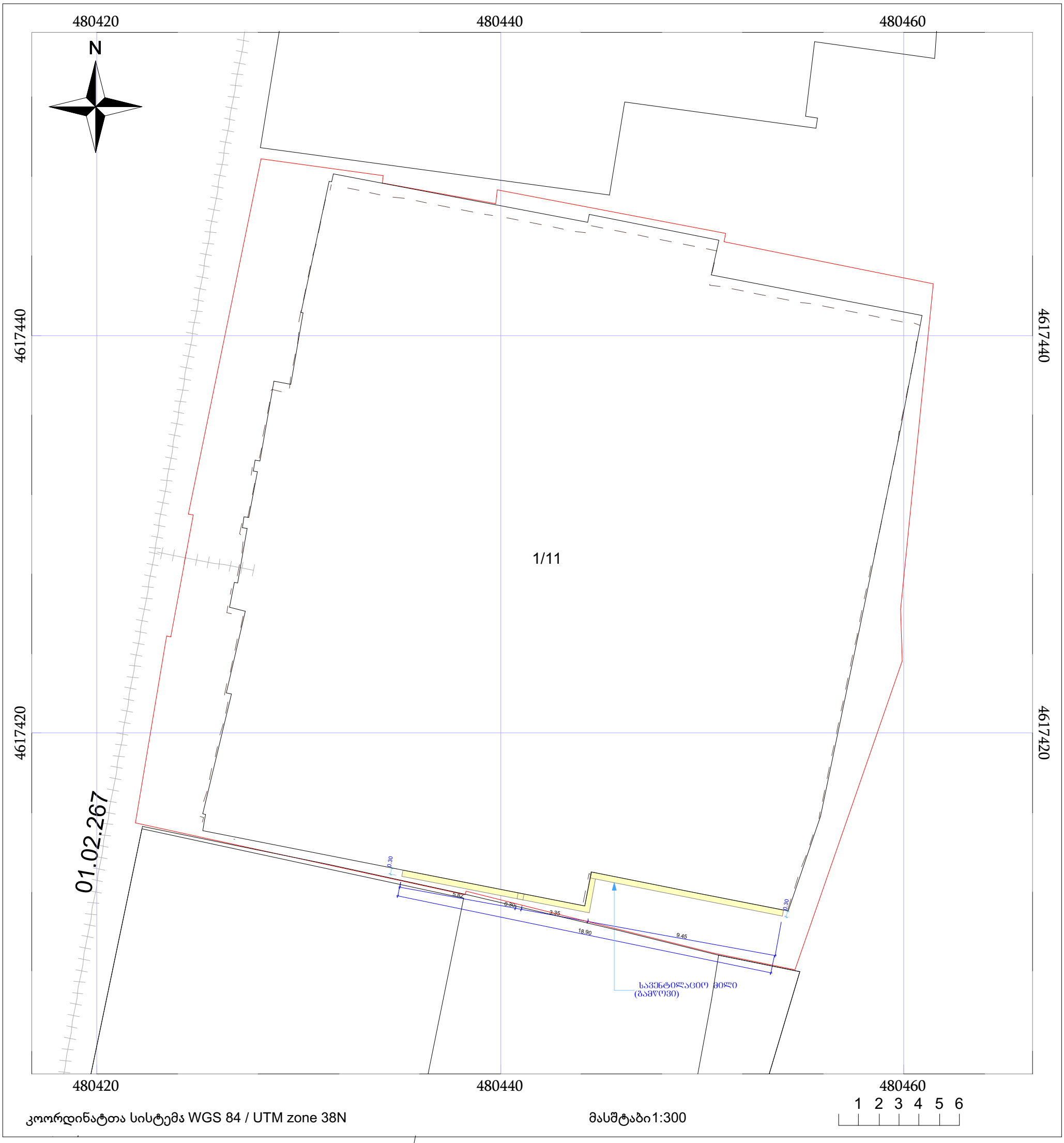

ნაკვეთის საკადასტრო საზღვარი

ხაზობრივი ნაგებობა

ტყის ფონდი

05/25 შენობა / ნაგებობა

05/25 მშენებარე ნაგებობა

ვალდებულება