հատակագիծ -3.00 հարկի պատվածքների և 1:200

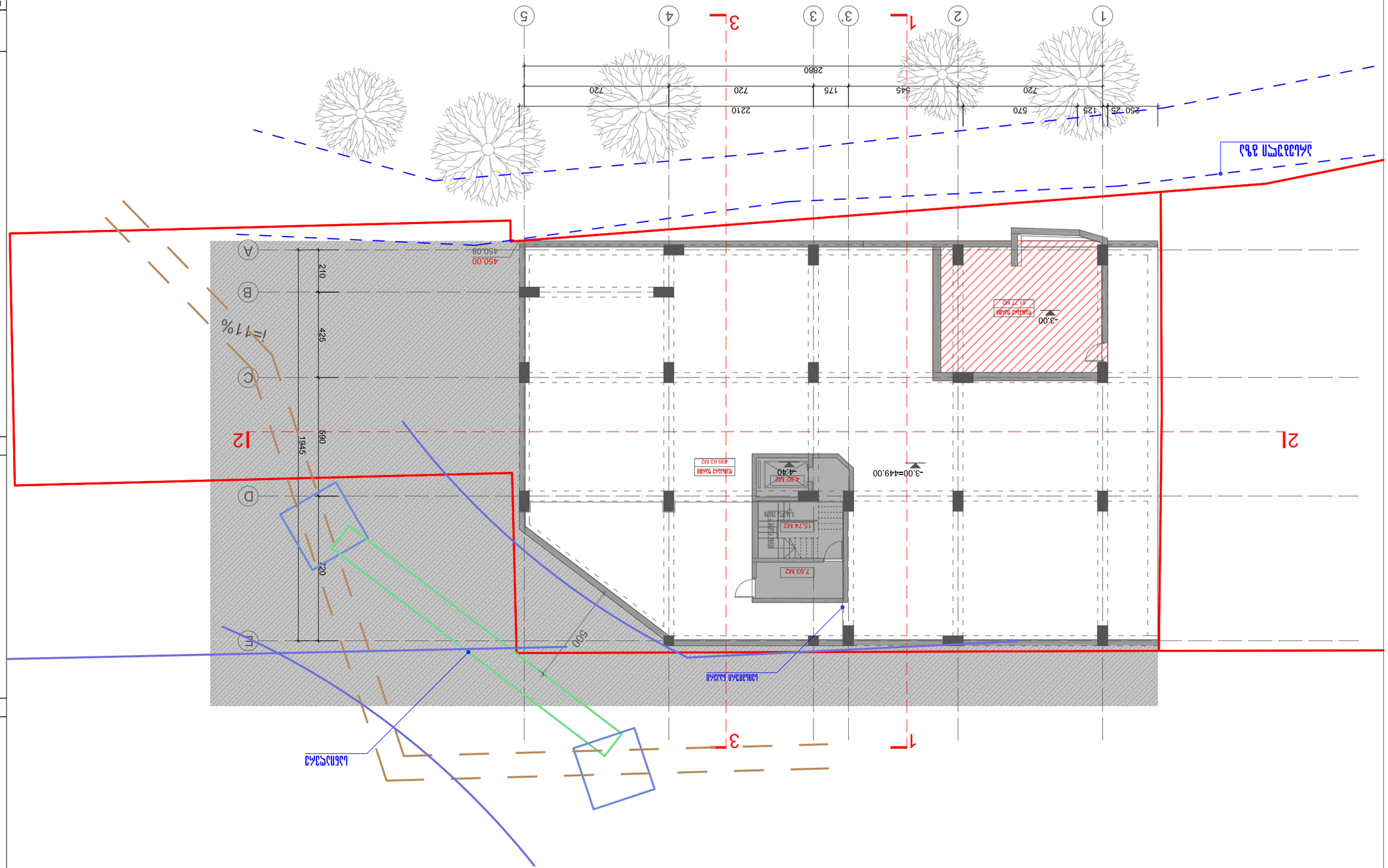
1
2
3
3
4
5
2880
720
175
545
720
2210
720
250 25
125
570
3.00
-3.00=449.00
-4.30
-3.00
450.00
450.08
210
425
590
1945
720
500
12
21
A
B
C
D
E
i=11%
3.92 M2
499.63 M2
4.92 M2
15.74 M2
7.93 M2
41.27 M2
ԱՅԼԱԶԱՆ ՄԱՐՏԱՀԱՏ
ՀԱՐԱՎԱՅԻՆ ՄԱՐՏԱՀԱՏ
ՀԱՐԱՎԱՅԻՆ ՄԱՐՏԱՀԱՏ
ՍԱՀՄԱՆԱՓԱԿՈՒՄ
ՍԱՀՄԱՆԱՓԱԿՈՒՄ
ՍԱՀՄԱՆԱՓԱԿՈՒՄ

ՀԱՏԱԿԱԳԾԱՅԻՆ ՊԼԱՆ 1:200

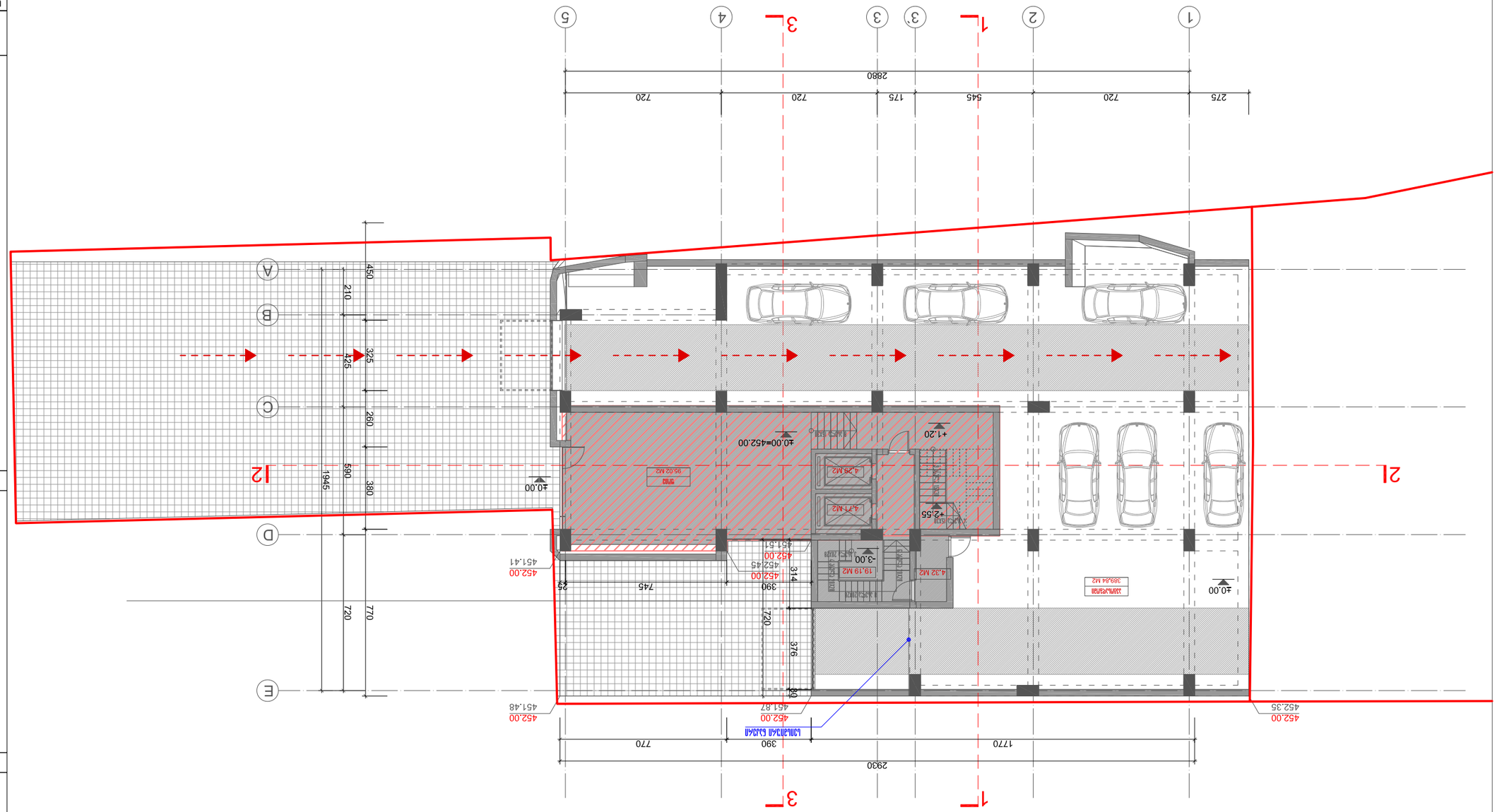

ՀԱՄԱՐՈՂԱԿԱՆ	ԿԱՐԳԱՎԻՃԱԿ	ԱՇԽԱՏ	ՀԵՂԻՆԱԿԱԾՈՒ
			ՏՆՕՐԴ. ՀԱՍՑԵ ԱՇԽ. ՏԵՂԱԿ.

ՀԱՏԱԿԱԳԾԱՅԻՆ ՊԼԱՆ +5.10 ԿԱՐԳԻ ՀԱՍԱՐԱԿԱԾՔԻ 1:200

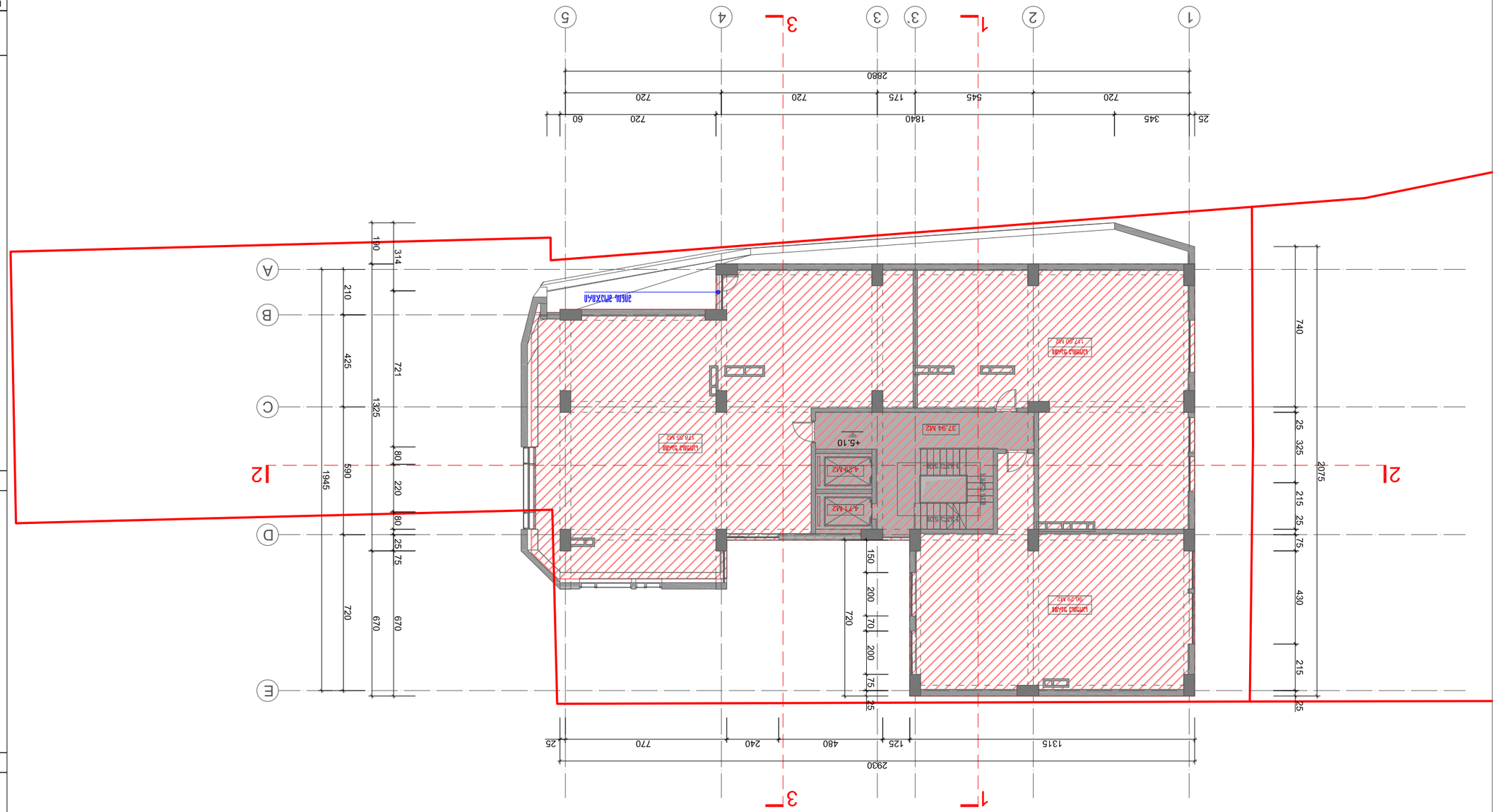

ՀԱՄԱՐԱԿԱՐԳՉԻ ՀԱՍՏԱՏԱԳԻՐ			

ՀԱՏԱԿ ԳԾԱՅԻՆ ՀԱՏԱԿԱԳԾԵՐ +8.55 ՀԵՏԵՐԻ ՊԱՏԿԵՐԱՑՈՒՄ 1:200

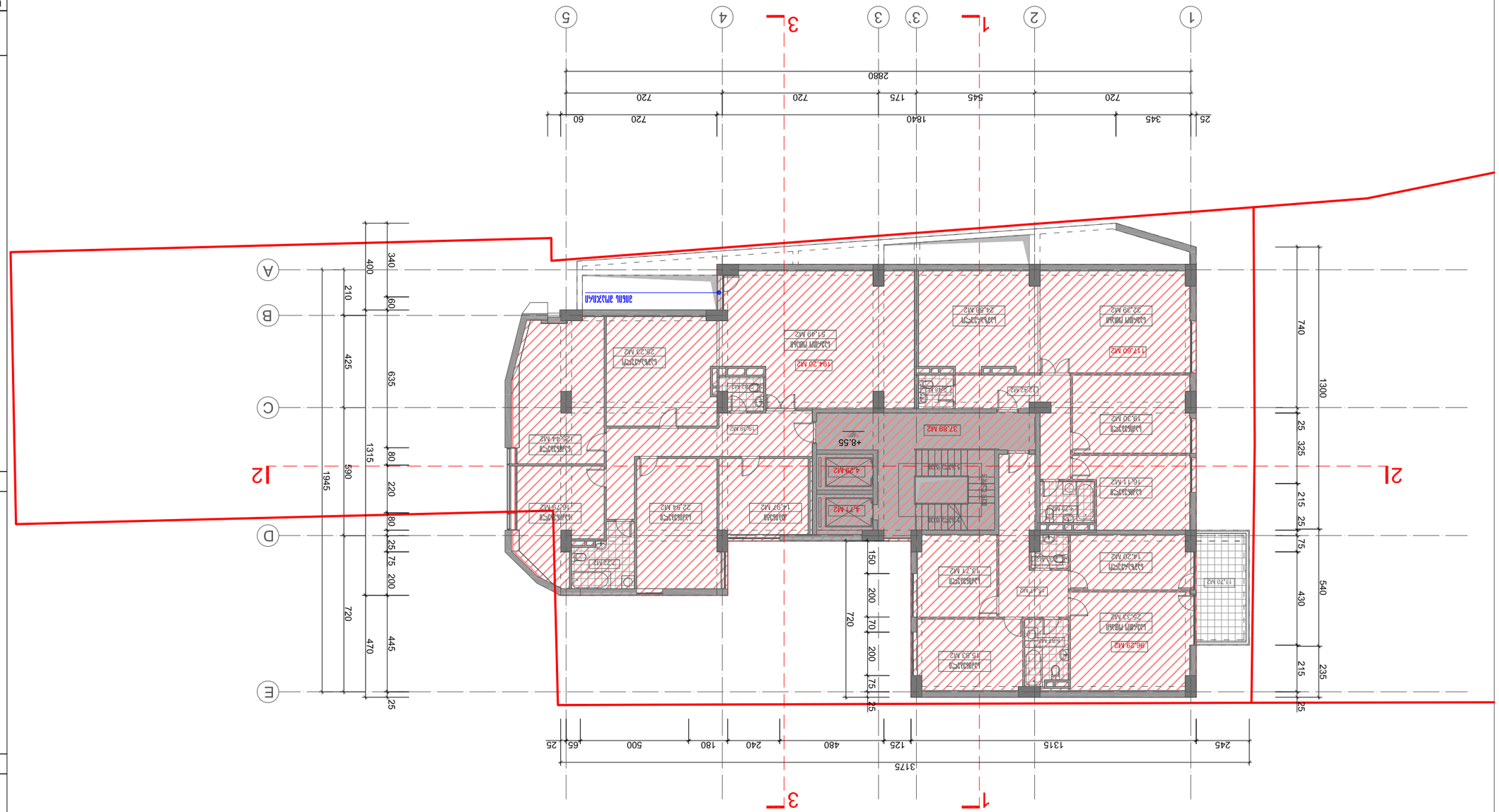

ՀԱՏԱԿԱԳԾԵՐ +8.55 ՀԵՏԵՐԻ ՊԱՏԿԵՐԱՑՈՒՄ			1:200
ՀԱՏԱԿԻ ԱՆՎԱՆՈՒՄԸ	ՀԱՏԱԿԻ ԹԻՎԸ	ՇԱՐՔԻ ԱՆՎԱՆՈՒՄԸ	ՇԱՐՔԻ ՀԱՏԱԿԻ ԹԻՎԸ
ՄԻԱՆՎԱԿԻ ՏԱՐԱԾՔ		ՇԱՀԱԳՈՐԾԱԿԱՆ Ա.	
ՀԱՄ. ՃԱՐՏԱՐԱՊԵՏ		ՇԱՀԱԳՈՐԾԱԿԱՆ Հ.	
ՇԻՆԱՐԱՐ		ՇԱՀԱԳՈՐԾԱԿԱՆ Հ.	
ՀԱՍ. ՃԱՐՏԱՐԱՊԵՏ		ՇԱՀԱԳՈՐԾԱԿԱՆ Տ.	
ՀԵՂԻՆԱԿ	ՀԱՍՏԱՏՈՒԹՅՈՒՆ	ԱՇԽԱՏԱՆՔԱՅԻՆ	ՊԱՏՎԵՐ
ՇԱՀԱԳՈՐԾԱԿԱՆ ՄԱՍ		ՀՈՂԱՄԱՍ	
ՀԱՅԱՍՏԱՆԻ ՀԱՆՐԱՊԵՏՈՒԹՅԱՆ			

ՀՀ ԱՐՄԱՎԻՐԻ ՄԱՐԶԻ ՎԱՂԱՐՇԱՊԱՏ ՀԱՄԱՅՆՔԻ ՂԵԿԱՎԱՐ

ՀՀ ԱՐՄԱՎԻՐԻ ՄԱՐԶԻ ՎԱՂԱՐՇԱՊԱՏ ՀԱՄԱՅՆՔԻ ՂԵԿԱՎԱՐԻ ԱՇԽԱՏԱԿԱԶՄԻ ՀԱՄԱՅՆՔԱՅԻՆ ԾԱՌԱՅՈՒԹՅԱՆ ՀՅՈՒՐԱՀԱՆՁՆՄԱՆ ԲԱԺՆԻ ՊԱՀՊԱՆ

ՀՈՂԱՄԱՍԻ ՀԱՏԱԿԱԳԾԵՐԻ ՀԱՄԱՅՆՔԱՅԻՆ ՍԵՓԱԿԱՆՈՒԹՅԱՆ ՀԱՏԱԿԱԳԾԵՐ

ՀԱՏԱԿ ԿԱՌՈՒՑՎԱԾՔԻ +12.00 ՄԱԿԱՐԴԱԿԻ 1:200

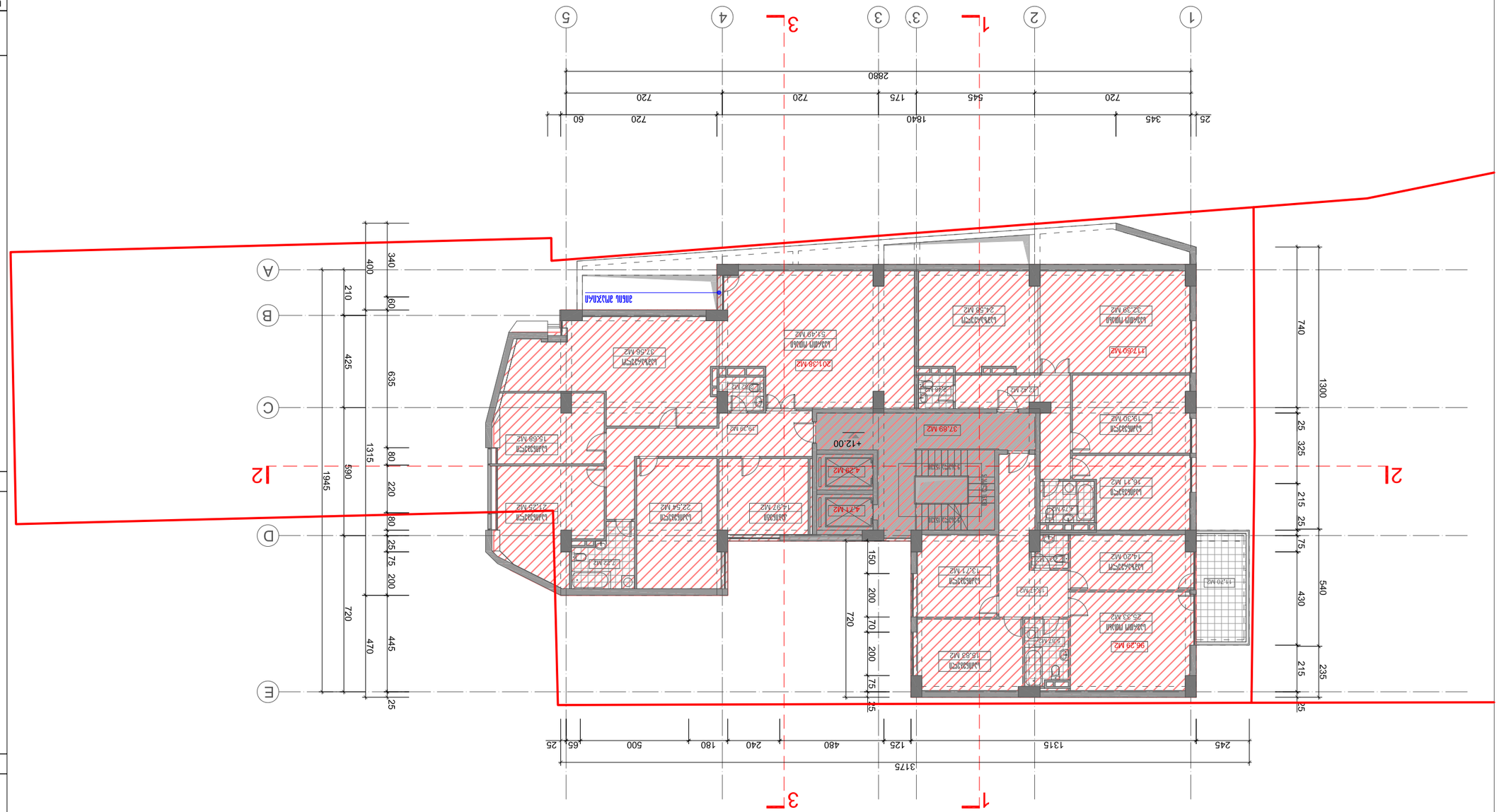

ՀԱՏԱԿԱԳԾԱՅԻՆ ՀԱՄԱԿԱՐԳ			
ՀԱՏԱԿԻ ԿԱՌՈՒՑՎԱԾՔԻ

ՀԱՏԱԿ Ա-Ա 1:200 ՏԱՐԱԾՔԱՅԻՆ +15.45 ՇԱՀԱԳՈՐԾՄԱՆ ԵՎ ԿԱՌՈՒՑՎԱԾՔԻ

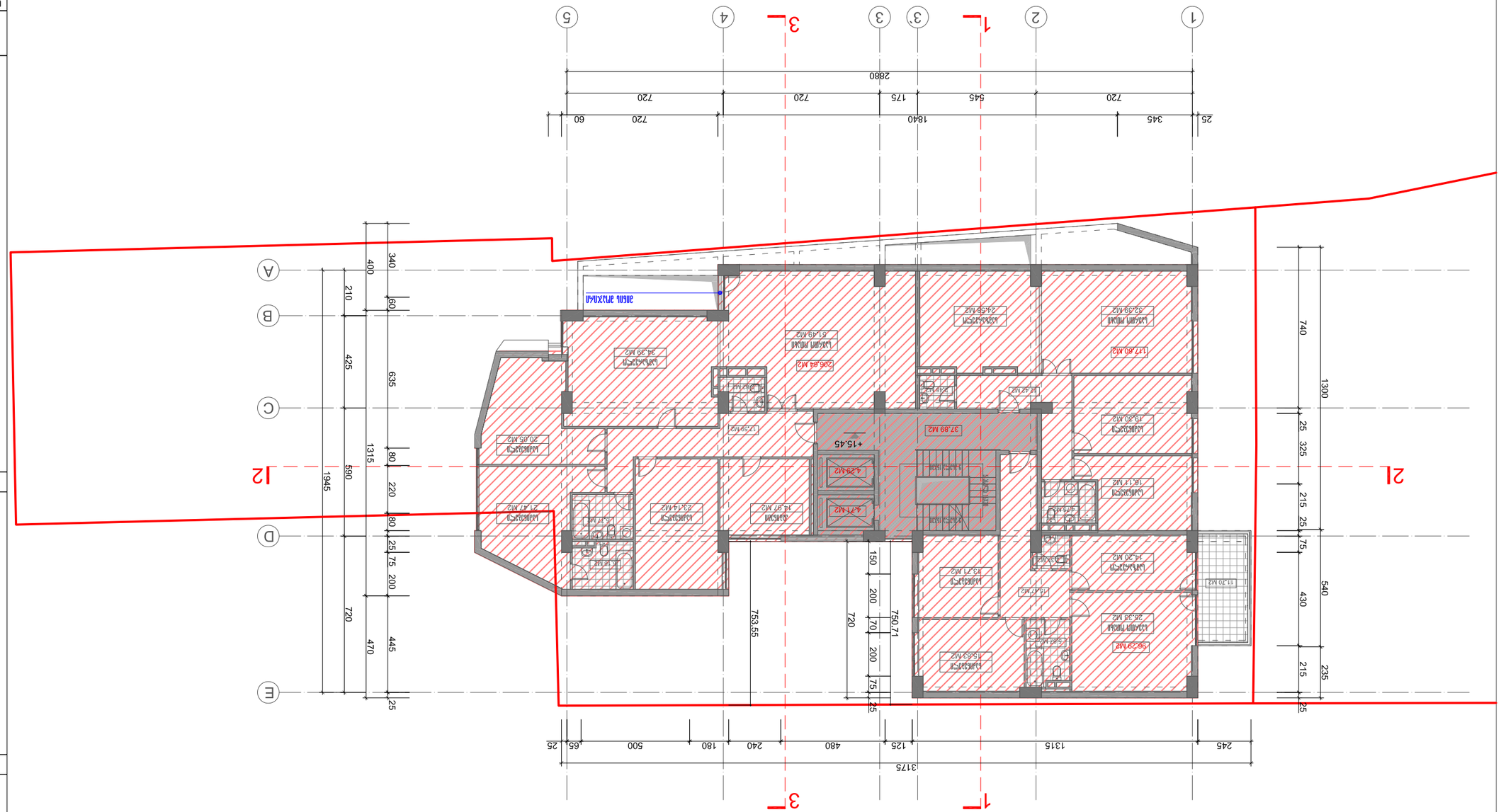

ՀԱՏԱԿԱԳԾԻ ԲԱՑԱՏՐՈՒԹՅՈՒՆ

ՀԱՏԱԿ ՈՒՆԵՑՈՂ ՊԱՇՏՊԱՆՈՒԹՅԱՆ ԳՈՏԻ ՀԱՏՈՒԿ ՆՇԱՆԱԿՈՒԹՅՈՒՆ

ՀԱՏԱԿԻ ՊԱՇՏՊԱՆՈՒԹՅԱՆ ԳՈՏԻ ՍԱՀՄԱՆԱՓԱԿՈՒՄ

ՀԱՏԱԿ ՈՒՆԵՑՈՂ ՇԻՆՈՒԹՅՈՒՆ

ՀՈՂԱՄԱՍԻ ՍԱՀՄԱՆԱՓԱԿՈՒՄ

ՇԻՆՈՒԹՅԱՆ ՕԳՏԱԳՈՐԾՄԱՆ ՆՊԱՏԱԿԸ

ՇԻՆՈՒԹՅԱՆ ՀԱՍՑԵՀԱՄԱՐԸ

ՇԻՆՈՒԹՅԱՆ ՀԱՍՑԵՀԱՄԱՐԻ ՄԱՍՆԱԿՑՈՒԹՅՈՒՆԸ

ՇԻՆՈՒԹՅԱՆ ՀԱՍՑԵՀԱՄԱՐԻ ՀԱՇՎԱՌՄԱՆ ԿԱՐԳԸ

ՇԻՆՈՒԹՅԱՆ ՀԱՍՑԵՀԱՄԱՐԻ ՀԱՇՎԱՌՄԱՆ ՀԱՄԱՐ

ՇԻՆՈՒԹՅԱՆ ՀԱՍՑԵՀԱՄԱՐԻ ՀԱՇՎԱՌՄԱՆ ՀԱՄԱՐ

ՀՈՂԱՄԱՍԻ ՀԱՇՎԱՌՄԱՆ ՀԱՄԱՐ

ՀՈՂԱՄԱՍԻ ՀԱՇՎԱՌՄԱՆ ՀԱՄԱՐ

ՀԱՏԱԿԻ ԱՆՎԱՆՈՒՄԸ	ՀԱՏԱԿԻ ՀԱՇՎԱՌՄԱՆ ԿԱՐԳԸ	ՀԱՏԱԿԻ ՀԱՄԱՐԸ	ՀԱՏԱԿԻ ՄԱՍՆԱԿՑՈՒԹՅՈՒՆԸ
ՀՈՂԱՄԱՍԻ ՀԱՇՎԱՌՄԱՆ ՀԱՄԱՐ			
ՀՈՂԱՄԱՍԻ ՀԱՇՎԱՌՄԱՆ ՀԱՄԱՐ			
ՇԻՆՈՒԹՅԱՆ ՀԱՍՑԵՀԱՄԱՐԻ ՀԱՇՎԱՌՄԱՆ ՀԱՄԱՐ			
ՇԻՆՈՒԹՅԱՆ ՀԱՍՑԵՀԱՄԱՐԻ ՀԱՇՎԱՌՄԱՆ ԿԱՐԳԸ			
ՇԻՆՈՒԹՅԱՆ ՕԳՏԱԳՈՐԾՄԱՆ ՆՊԱՏԱԿԸ			
ՀՈՂԱՄԱՍԻ ՍԱՀՄԱՆԱՓԱԿՈՒՄ			
ՀԱՏԱԿ ՈՒՆԵՑՈՂ ՊԱՇՏՊԱՆՈՒԹՅԱՆ ԳՈՏԻ ՀԱՏՈՒԿ ՆՇԱՆԱԿՈՒԹՅՈՒՆ			
ՀԱՏԱԿԻ ՊԱՇՏՊԱՆՈՒԹՅԱՆ ԳՈՏԻ ՍԱՀՄԱՆԱՓԱԿՈՒՄ			

ՀԱՏԱԿԻ ՄԱՍՆԱԿՑՈՒԹՅՈՒՆԸ

ՀԱՏԱԿԻ ՀԱՇՎԱՌՄԱՆ ԿԱՐԳԸ

ՀԱՏԱԿԻ ՀԱՄԱՐԸ

ՀԱՏԱԿԻ ԱՆՎԱՆՈՒՄԸ

ՀՈՂԱՄԱՍԻ ՀԱՇՎԱՌՄԱՆ ՀԱՄԱՐ

ՀՈՂԱՄԱՍԻ ՀԱՇՎԱՌՄԱՆ ՀԱՄԱՐ

ՇԻՆՈՒԹՅԱՆ ՀԱՍՑԵՀԱՄԱՐԻ ՀԱՇՎԱՌՄԱՆ ՀԱՄԱՐ

ՇԻՆՈՒԹՅԱՆ ՀԱՍՑԵՀԱՄԱՐԻ ՀԱՇՎԱՌՄԱՆ ԿԱՐԳԸ

ՇԻՆՈՒԹՅԱՆ ՕԳՏԱԳՈՐԾՄԱՆ ՆՊԱՏԱԿԸ

ՀՈՂԱՄԱՍԻ ՍԱՀՄԱՆԱՓԱԿՈՒՄ

ՀԱՏԱԿ ՈՒՆԵՑՈՂ ՊԱՇՏՊԱՆՈՒԹՅԱՆ ԳՈՏԻ ՀԱՏՈՒԿ ՆՇԱՆԱԿՈՒԹՅՈՒՆ

ՀԱՏԱԿԻ ՊԱՇՏՊԱՆՈՒԹՅԱՆ ԳՈՏԻ ՍԱՀՄԱՆԱՓԱԿՈՒՄ

ՀԱՏԱԿ ՈՒՆԵՑՈՂ ՇԻՆՈՒԹՅՈՒՆ

ՀՈՂԱՄԱՍԻ ՍԱՀՄԱՆԱՓԱԿՈՒՄ

ՇԻՆՈՒԹՅԱՆ ՕԳՏԱԳՈՐԾՄԱՆ ՆՊԱՏԱԿԸ

ՇԻՆՈՒԹՅԱՆ ՀԱՍՑԵՀԱՄԱՐԸ

ՇԻՆՈՒԹՅԱՆ ՀԱՍՑԵՀԱՄԱՐԻ ՄԱՍՆԱԿՑՈՒԹՅՈՒՆԸ

ՇԻՆՈՒԹՅԱՆ ՀԱՍՑԵՀԱՄԱՐԻ ՀԱՇՎԱՌՄԱՆ ԿԱՐԳԸ

ՇԻՆՈՒԹՅԱՆ ՀԱՍՑԵՀԱՄԱՐԻ ՀԱՇՎԱՌՄԱՆ ՀԱՄԱՐ

ՀՈՂԱՄԱՍԻ ՀԱՇՎԱՌՄԱՆ ՀԱՄԱՐ

ՀՈՂԱՄԱՍԻ ՀԱՇՎԱՌՄԱՆ ՀԱՄԱՐ

ՀԱՏԱԿԻ ՀԱՄԱՐԸ

ՀԱՏԱԿԻ ՄԱՍՆԱԿՑՈՒԹՅՈՒՆԸ

ՀԱՏԱԿԻ ՀԱՇՎԱՌՄԱՆ ԿԱՐԳ

ծրագրային դասավորություն +18.90 հատակագծի 1:200

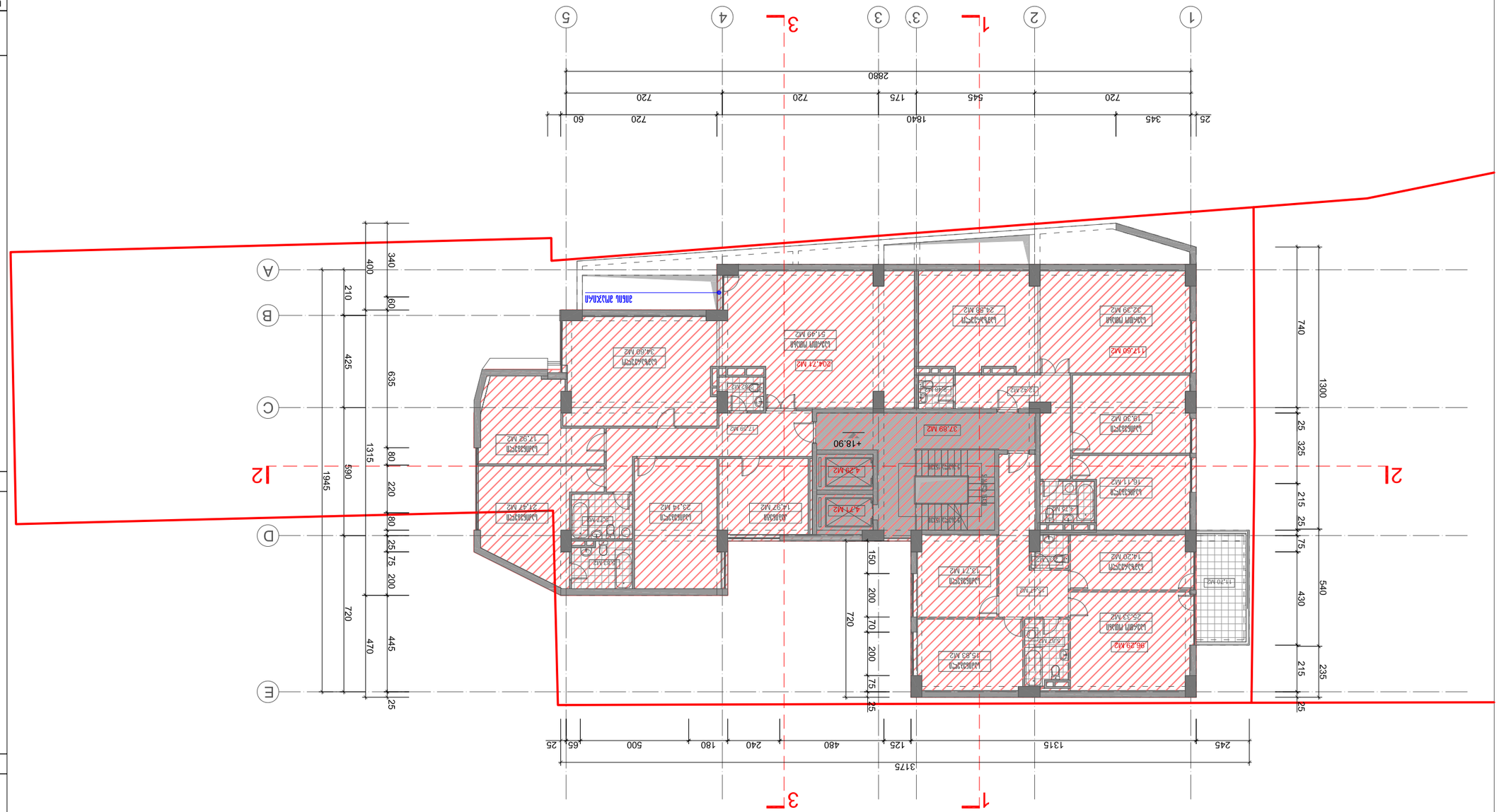

ՀԱՅԱՍՏԱՆԻ ՀԱՆՐԱՊԵՏՈՒԹՅՈՒՆ	
ԵՐԵՎԱՆԻ ՔԱՂԱՔԱՊԵՏԱՐԱՆ	
ՀԱՍՑԵ	ԱՇԽԱՏԱՆՔԱՅԻՆ
ՀԱՄԱՀԵՂԻՆԱԿ	ՄԱՍՆԱԳԻՏԱԿԱՆ ԲԱԺԻՆ

ՀԱՏԱԿ Ա-Ա ԳԾՎԱԾՔԱՅԻՆ ՏԱՐԱԾՔԻ +22.35 ՇՐՋԱՆԻ ՊԱՏԿԵՐԱՅԻՆ 1:200

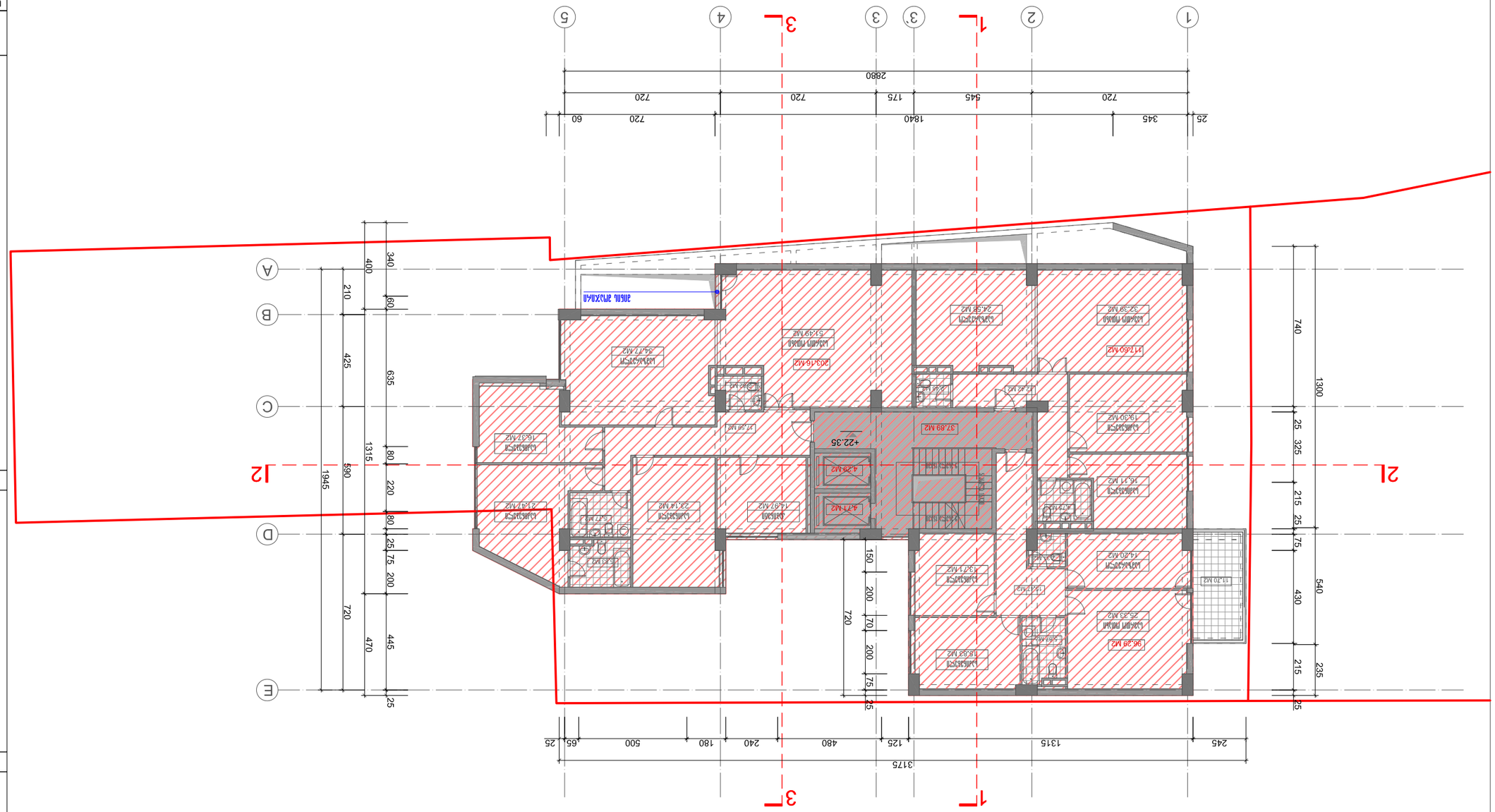

ՀԱՏԱԿԱԳԾԱՅԻՆ ՀԱՄԱԿԱՐԳ	ԱՇԽԱՏԱՆՔԱՅԻՆ	ԱՇԽԱՏԱՆՔԱՅԻՆ	
ՀԱՍՏԱՏՈՒՄ	ՀԱՐԴԱՇԻՆԱՐԱՐ	ՀԵՂԻՆԱԿ	
ՀԱՅԿԱԶՆ ՀԱՐՈՒԹՅՈՒՆՅԱՆ	

ՀԱՏԱԿ ԱՅԳԱԲԱՑՄԱՆ ՀԱՄԱԿԱՐԳԻ +25.80 ՄԱԿԱՐԴԱԿԻ ՀԱՏԱԿԱՑՈՒՄ Յ 1:200

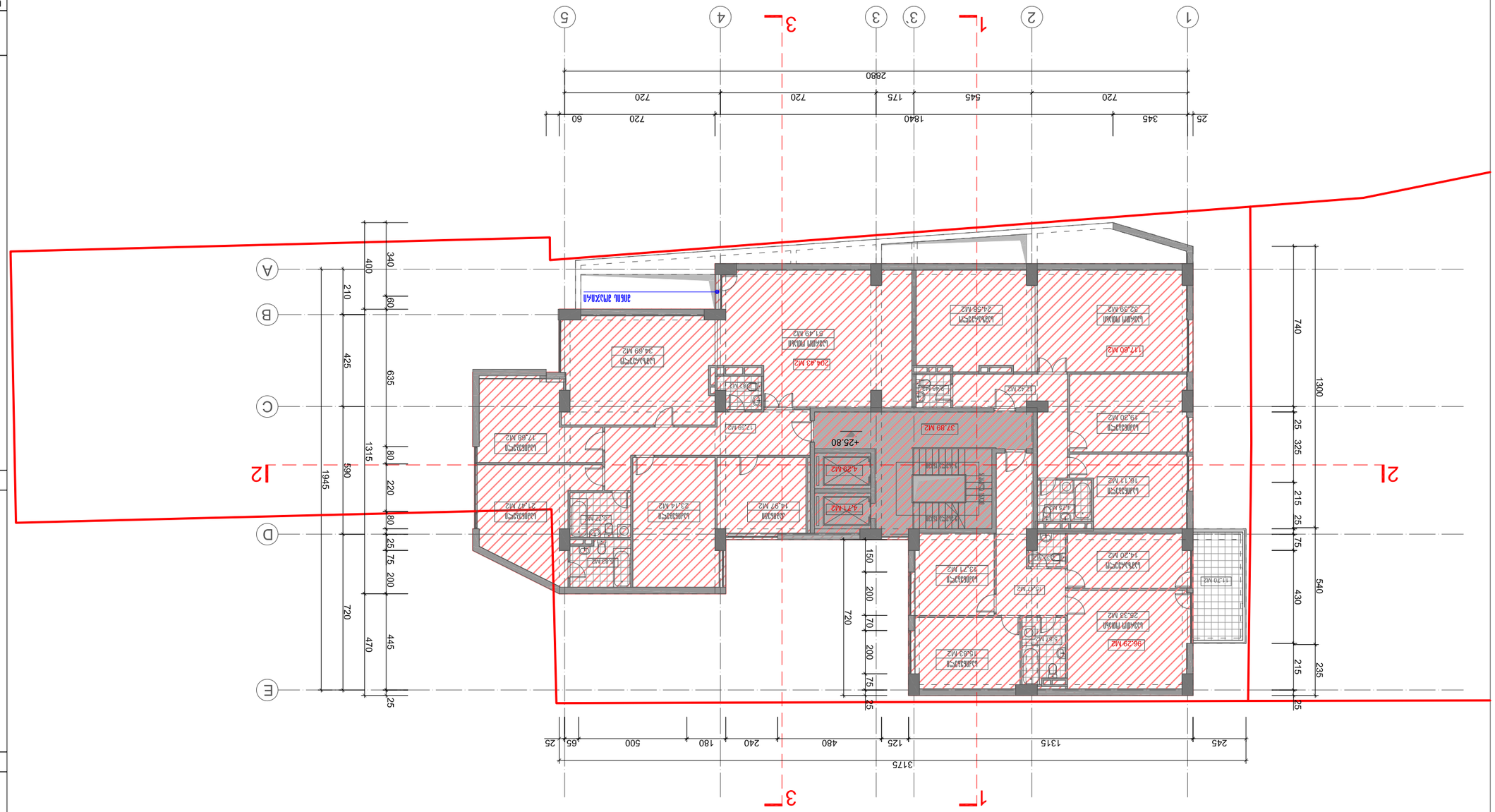
1
2
3
4
5
2880
720
720
175
545
720
60
720
1840
345
25
A
B
C
D
E
340
60
400
210
425
635
80
220
80
25
75
200
1315
590
720
1945
470
445
25
+25.80
37.89 M2
4.29 M2
4.71 M2
150
200
70
200
75
25
720
740
1300
25
325
215
25
75
430
540
215
235
25
500
180
240
480
125
1315
245
65
25
3175
12
21
ՄԱՏՈՒՑՄԱՆ ՊԱՏԱՌԱՅԻՆ

ՀՀԿ ԿԱՌԱՎԱՐՈՒԹՅԱՆ +29.25 ՇՇՀԱՅԻՑ ՀՈՒՆՎԱՐԻ 9 ի ԳԳԱՀԱՏՎԱԾ 1:200

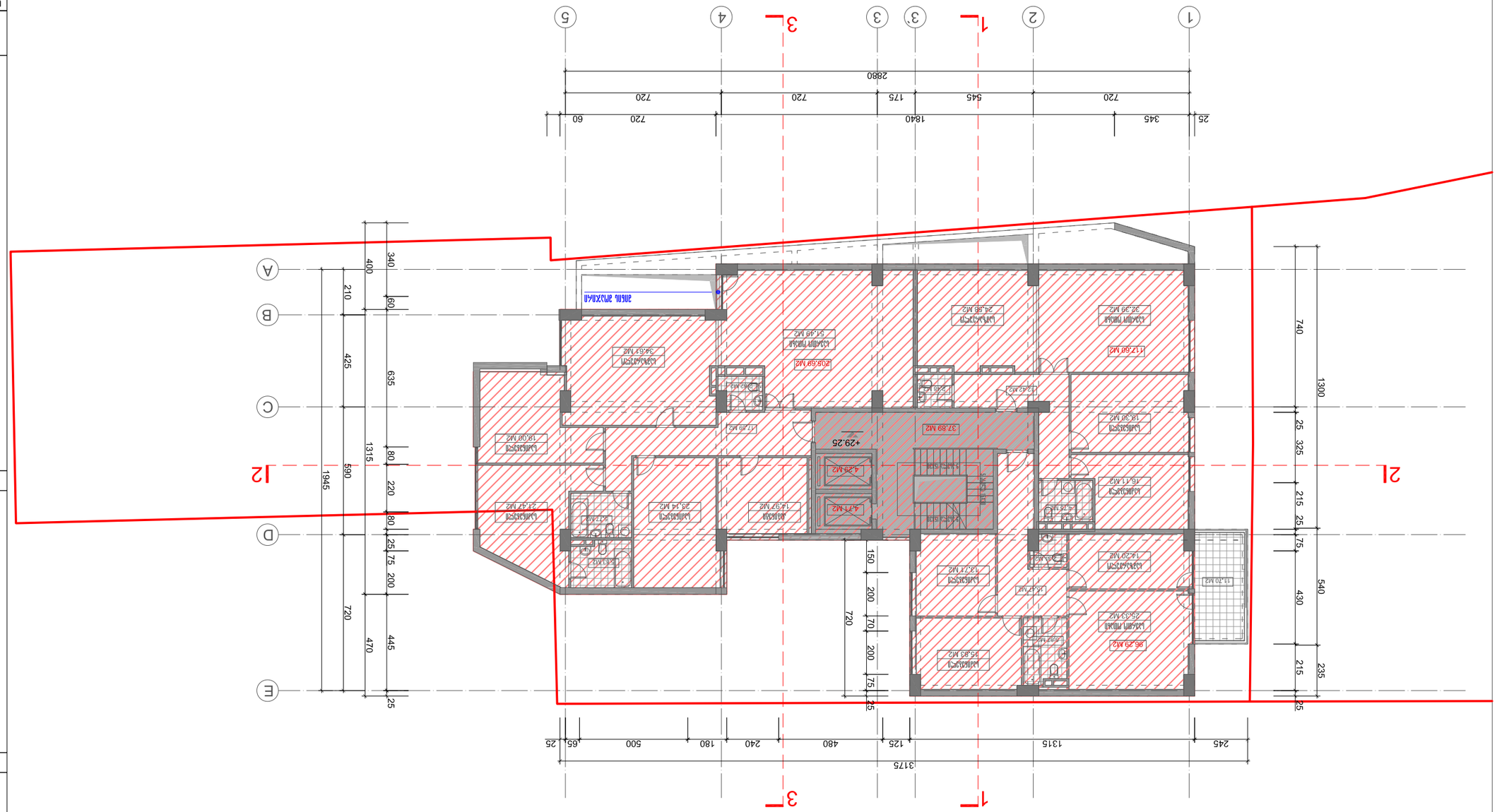

ՀՀԿ ԿԱՌԱՎԱՐՈՒԹՅԱՆ ՔԱՂԱՔԱՇԻՆՈՒԹՅԱՆ ԵՎ ՏԵՐԻՏՈՐԻԱԼ ԿԱՌԱՎԱՐՄԱՆ ՆԱԽԱՐԱՐՈՒԹՅԱՆ ՔԱՂԱՔԱՇԻՆՈՒԹՅԱՆ ԵՎ ՀԱՄԱՅՆՔԱՅԻՆ ԶԱՐԳԱՑՄԱՆ ՎԱՐՉՈՒԹՅԱՆ			
ՀՀ ԿՈՏԱՅՔԻ ՄԱՐԶԻ ՀԱՄԱՅՆՔԱՊԵՏԱՐ

ՀԱՏԱԿ ԳԾԱԳՐԱՅԻՆ ՊԼԱՆ +32.70 ՄԱՍՆԱՇԵՆՔԻ 1:200

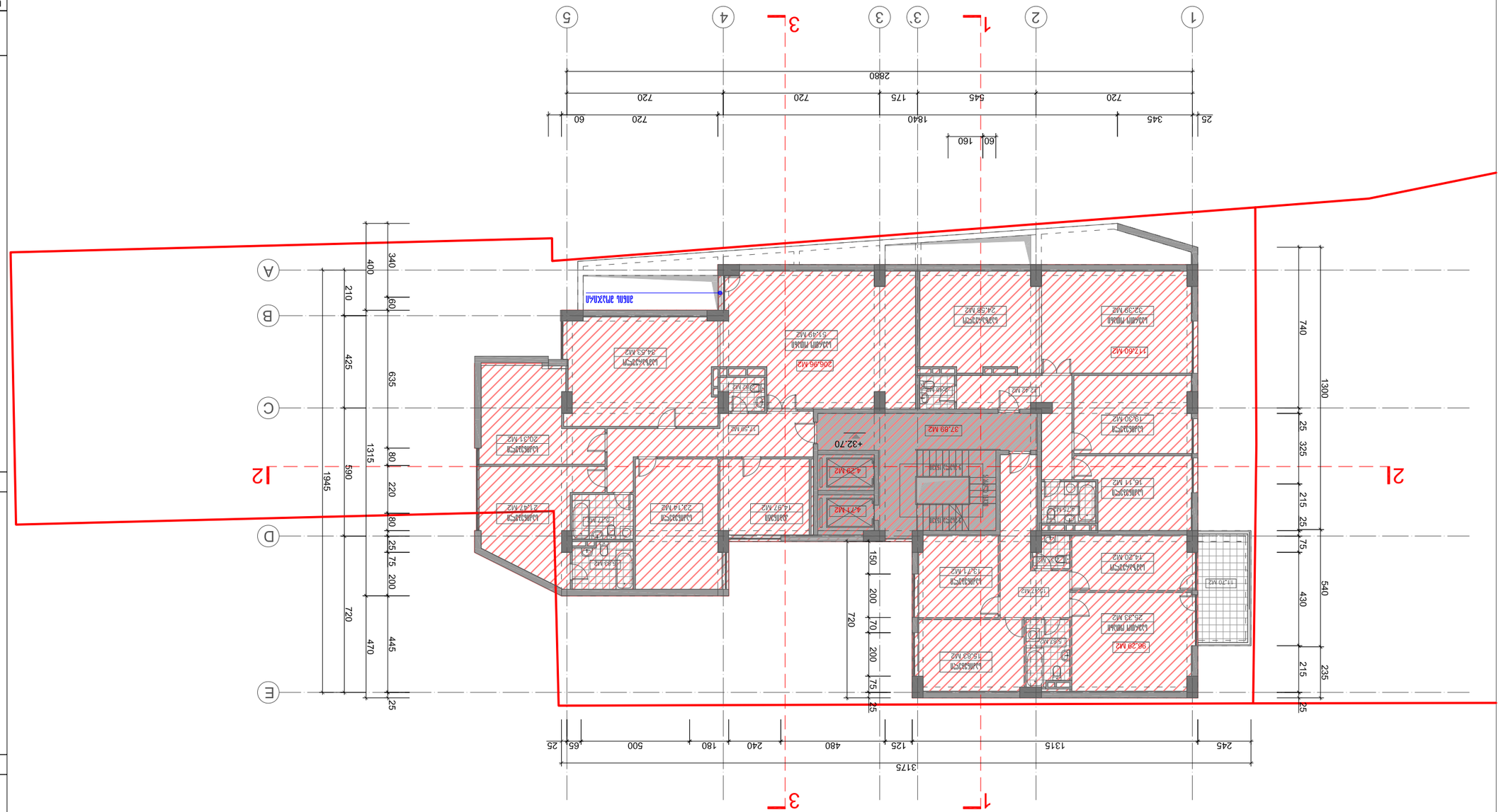
1
2
3
4
5
2880
720
175
545
720
720
1840
60
160
25
345
60
A
B
C
D
E
12
21
400
340
60
210
425
635
1315
590
1945
80
220
80
25
75
200
720
470
445
25
740
1300
25
325
215
25
75
540
430
215
235
25
150
200
70
200
75
25
720
3175
245
1315
125
480
240
180
500
65
25
+32.70
37.89 ՄՀ
4.29 ՄՀ
4.71 ՄՀ
206.96 ՄՀ
51.49 ՄՀ
34.53 ՄՀ
1172.60 ՄՀ
96.28 ՄՀ
25.33 ՄՀ
14.20 ՄՀ
19.30 ՄՀ
16.11 ՄՀ
11.70 ՄՀ
18.83 ՄՀ
13.71 ՄՀ
15.47 ՄՀ
20.31 ՄՀ
21.47 ՄՀ
23.14 ՄՀ
14.87 ՄՀ
17.58 ՄՀ
5.27 ՄՀ
5.83 ՄՀ
2.82 ՄՀ
2.42 ՄՀ
2.42 ՄՀ
2.42

תכנית קומת גג +36.15 מפלסים ומידות 1:200

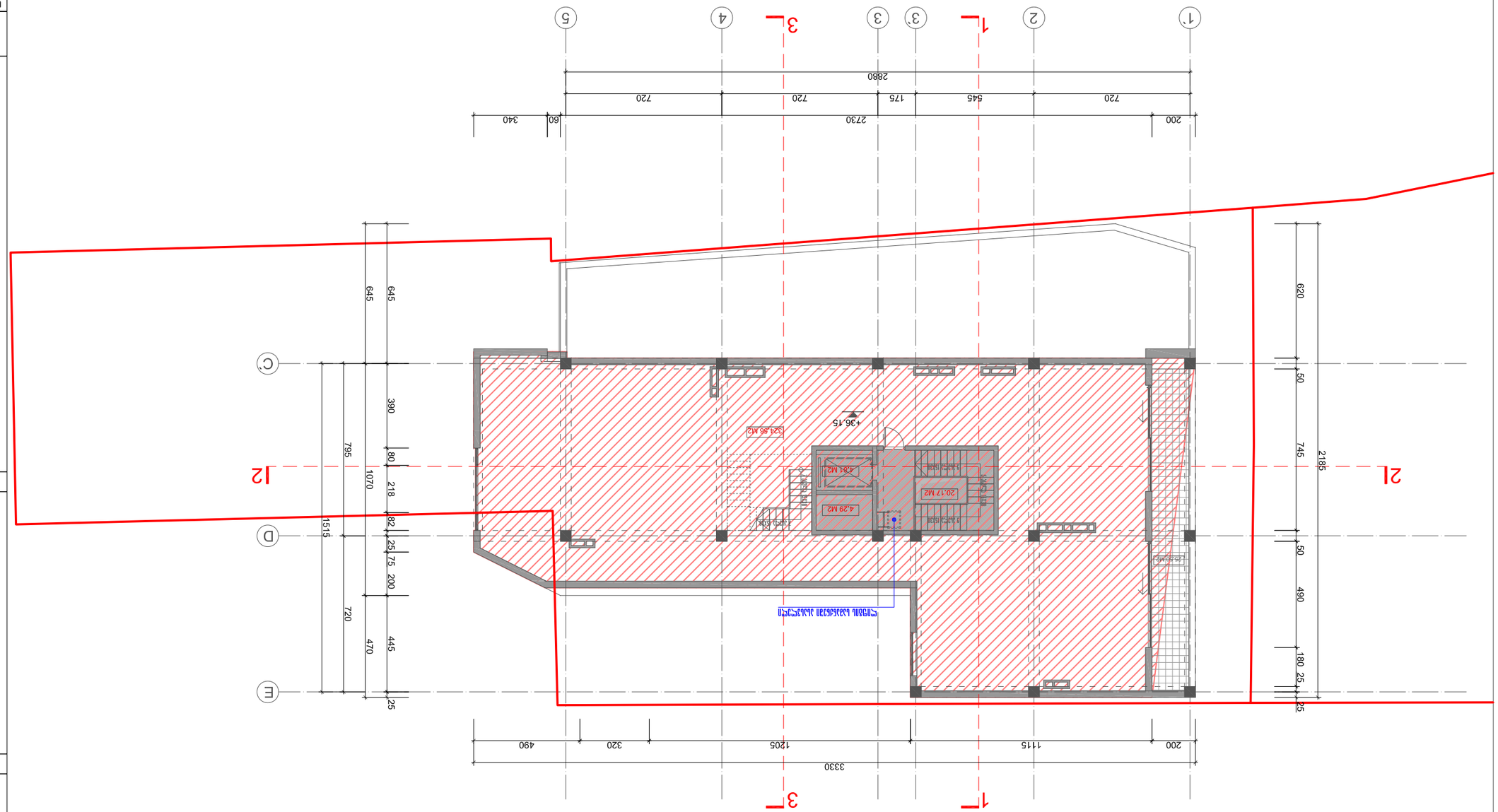

מבצע	
מתכנן	
שלב	תכנית מפלסים ומידות
קנ"מ	1:200
תאריך	אוגוסט 2012
מספר גרסה	A-3

ПЛАН ЗЕМЕЛЬНОГО УЧАСТКА +39.60 ВЕРХНЯЯ ОТМЕТКА 1:200

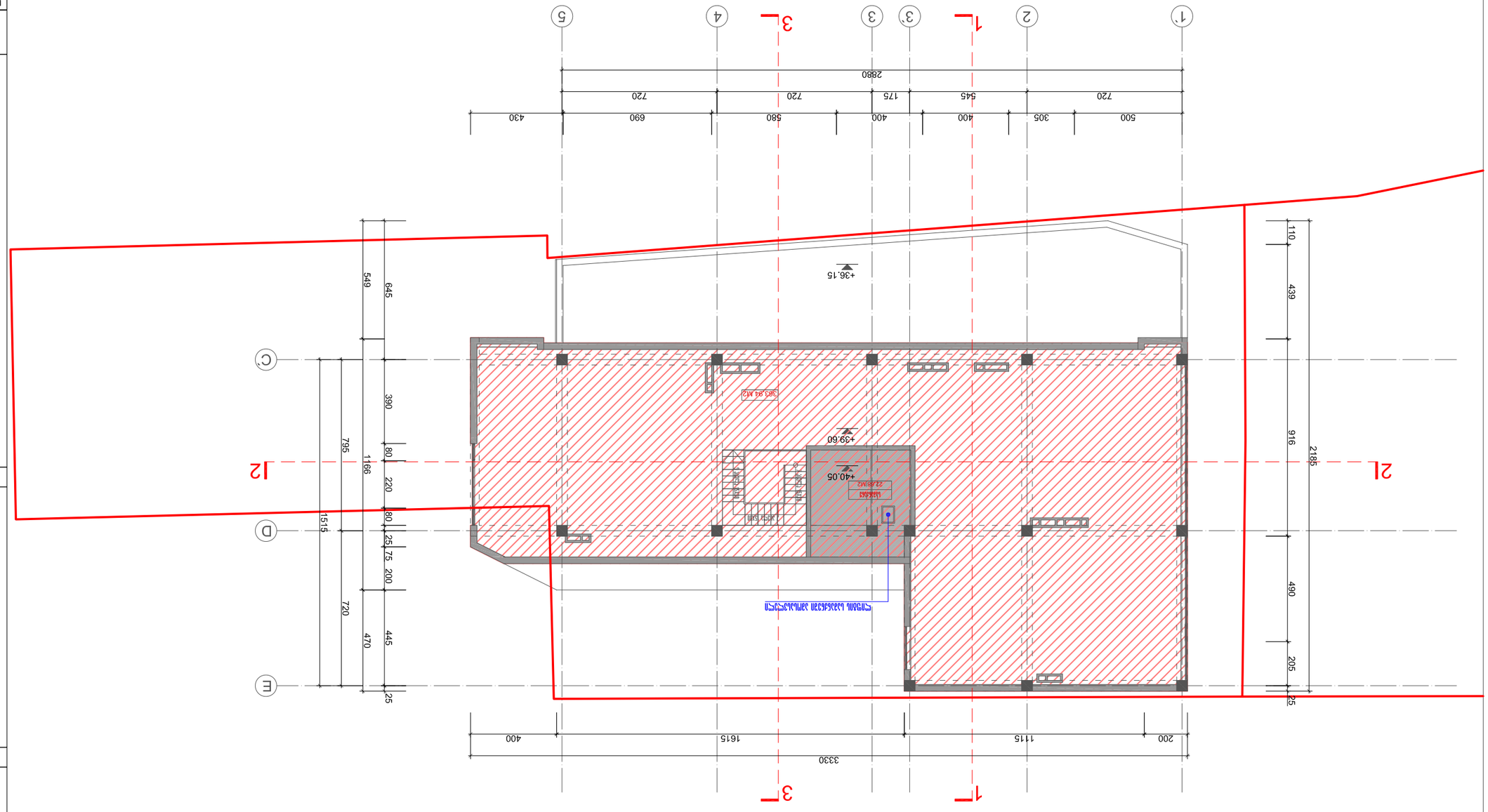
1
2
3
3
4
5
2880
720
720
175
545
720
500
305
400
400
580
690
430
+36.15
+39.60
+40.05
963.84 М2
228.8 М2
ВЫСОТА ЗДАНИЯ
ВЫСОТА ЗДАНИЯ
ВЫСОТА ЗДАНИЯ

תכנית גגות +43.05 מפלסי גגות ומעקות 1:200

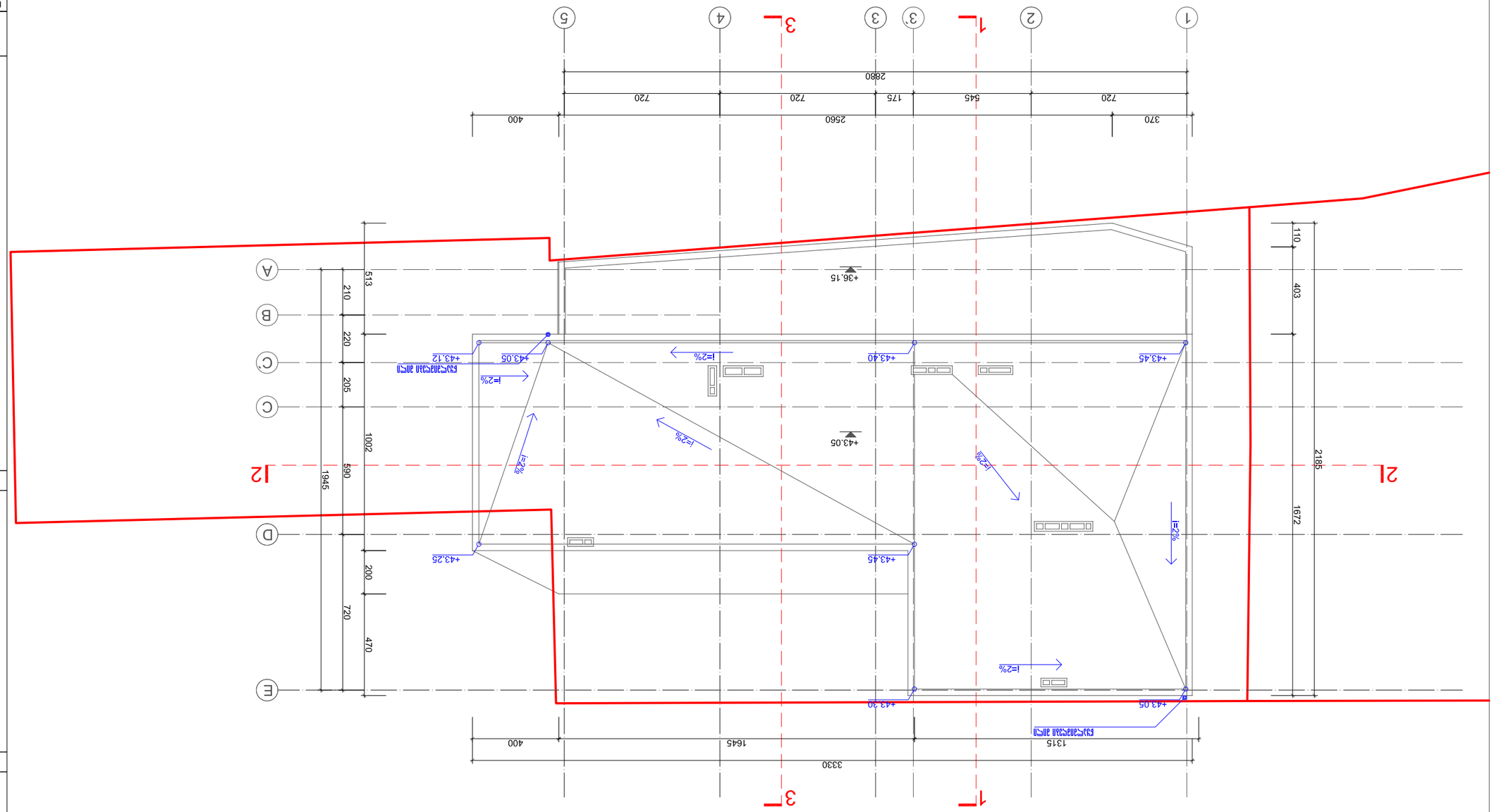

מפלסי גגות ומעקות +43.05 מפלס גגות 1:200			
מס' תכנית	מקנה	בקנה מידה	
24	3-12	1:200	
מתכנן ראשי	אדריכל		