საქართველოს
ქ. თბილისის მერია
სსიპ თბილისის არქიტექტურის სამსახური

ქ. თბილისში, დიდუბე-ჩუღურეთის რაიონში, დ. აღმაშენებლის ხეივანი №91ა, შ.პ.ს. "მარანი"-ს საკუთრებაში არსებული 2381 კვ.მ არასასოფლო-სამეურნეო დანიშნულების მიწის ნაკვეთის

გ ე გ მ ა

სიტუაციური სქემა
მ 1:2000



მიწის ნაკვეთის გამოყენების პირობების მომზადების განყოფილება		
განყოფილების უფროსი:		
მთავარი სპეციალისტი:		
საინვესტიციო განყოფილება		
განყოფილების უფროსი:		
მთავარი სპეციალისტი:		
მიწის ნაკვეთის ფუნქცია და ქალაქთმშენებლობითი პირობების პარამეტრები		

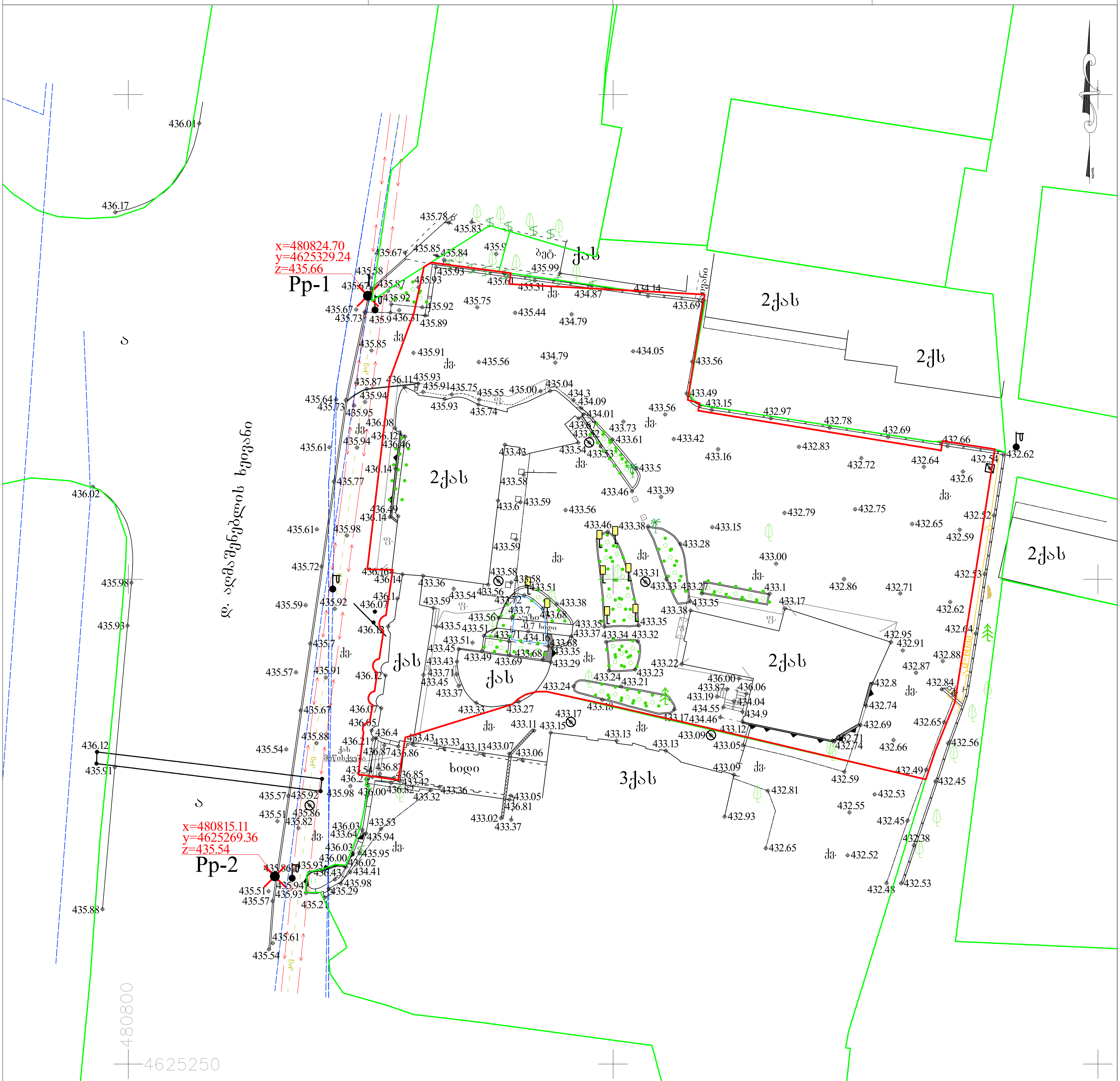

პირობითი აღნიშვნები

WGS 84–ის კოორდინატთა სისტემის UTM პროექცია

ქს	საცხოვრებელი შენობა
ქას	არასაცხოვრებელი შენობა
ფ.	ფარდული
სათბური	სათბური
ნანგრევი	დანგრეული შენობა
რეზ.	რეზერვუარი
	თხრილი
ტრ.	ტრანსფორმატორი, ელ. ქვესადგური
	ბორდიური
ა	ასფალტის გზა
გრ.	გრუნტის გზა
	რკინიგზა
	მთავარი იზოჰიფსი
221	იზოჰიფსი სიმაღლით
	ქვის ღობე
	ლითონის ღობე
	ბეტონის ღობე
	მავთულბადის ღობე
გ	გაზი
წ	წყალი
კავ	კავშირგაბმულობა არქივის მონაცემების მიხედვით
	დაბალი ძაბვის კაბელი არქივის მონაცემების მიხედვით
	ხაზოვანი საჯარო რეესტრის მონაცემების მიხედვით
	ნაყარი მიწა
	ჩამოჭრილი გრუნტი
	მიწის ნაკვეთის საზღვარი
	მეზობლის მიწის ნაკვეთის საზღვარი
	ხეები, პალმა, ბუჩქი
	ბოძები
	განათების ელ. ბოძი
	ონკანი, სათვალთვალო ჭა
	ანძა, ანტენა

თბილისი ჯგუფი ბარნოვის ქ. №71
info@tbilisigroup.ge 322 40 06 60

დირექტორი		ნ. ჭეიშვილი
აზომა		ვ. ჯიქიძე
დახაზა		ა. გრივოლიაკო
მ 1:500		2017წ.

TBILISI GROUP LTD

გენგეგმა

არსებული

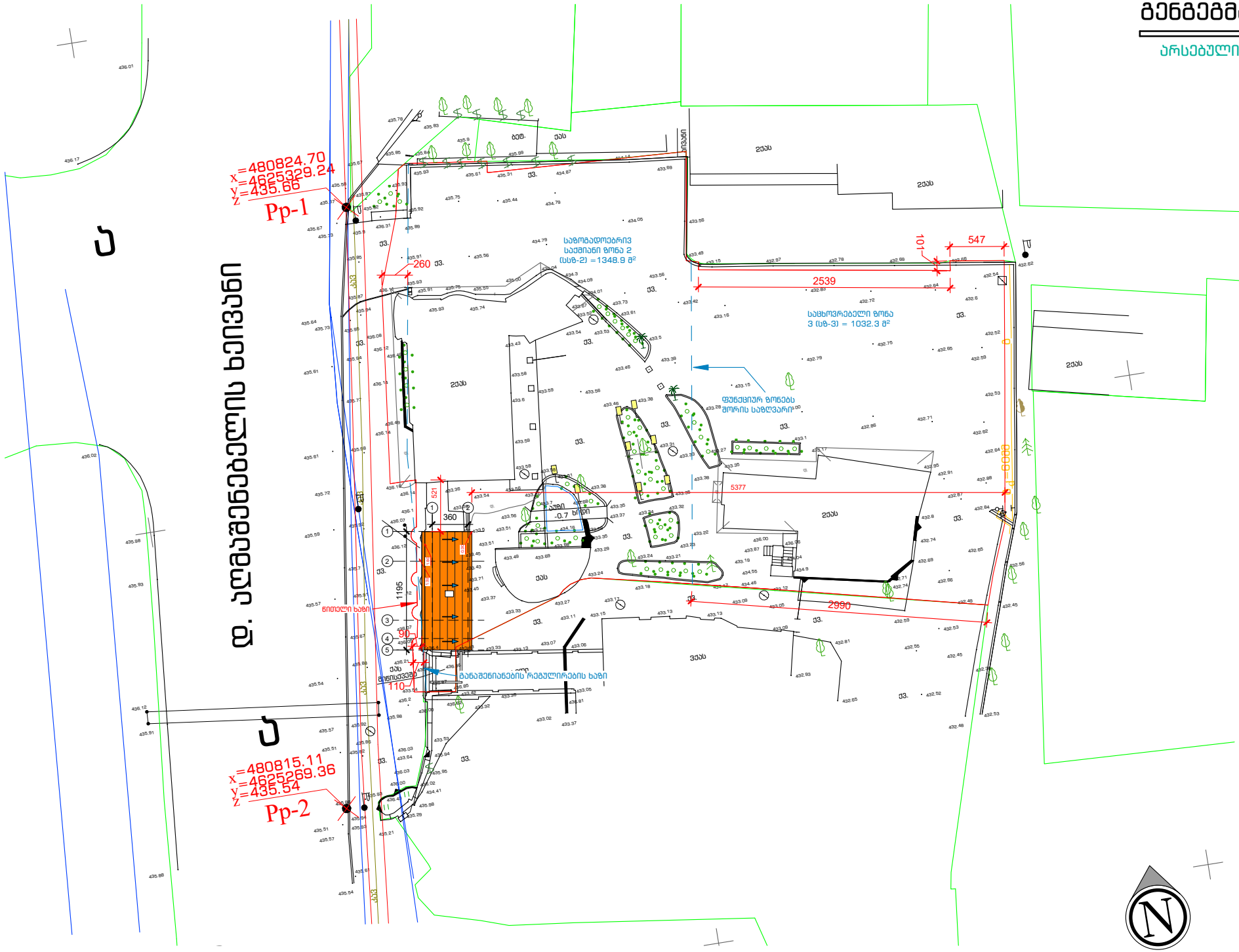

პროექტი:

სავაჭრო ობიექტი

შენიშვნები:

მისამართი:

ქალაქი თბილისი, დავით აღმაშენებლის ხეივანი N91ა

შემსრულებელ არქიტექტორი:

ოთარ კობიძე

მასშტაბი 1 : 500

ფურცლის ზომა A-4

გენგეგმა

საპროექტო

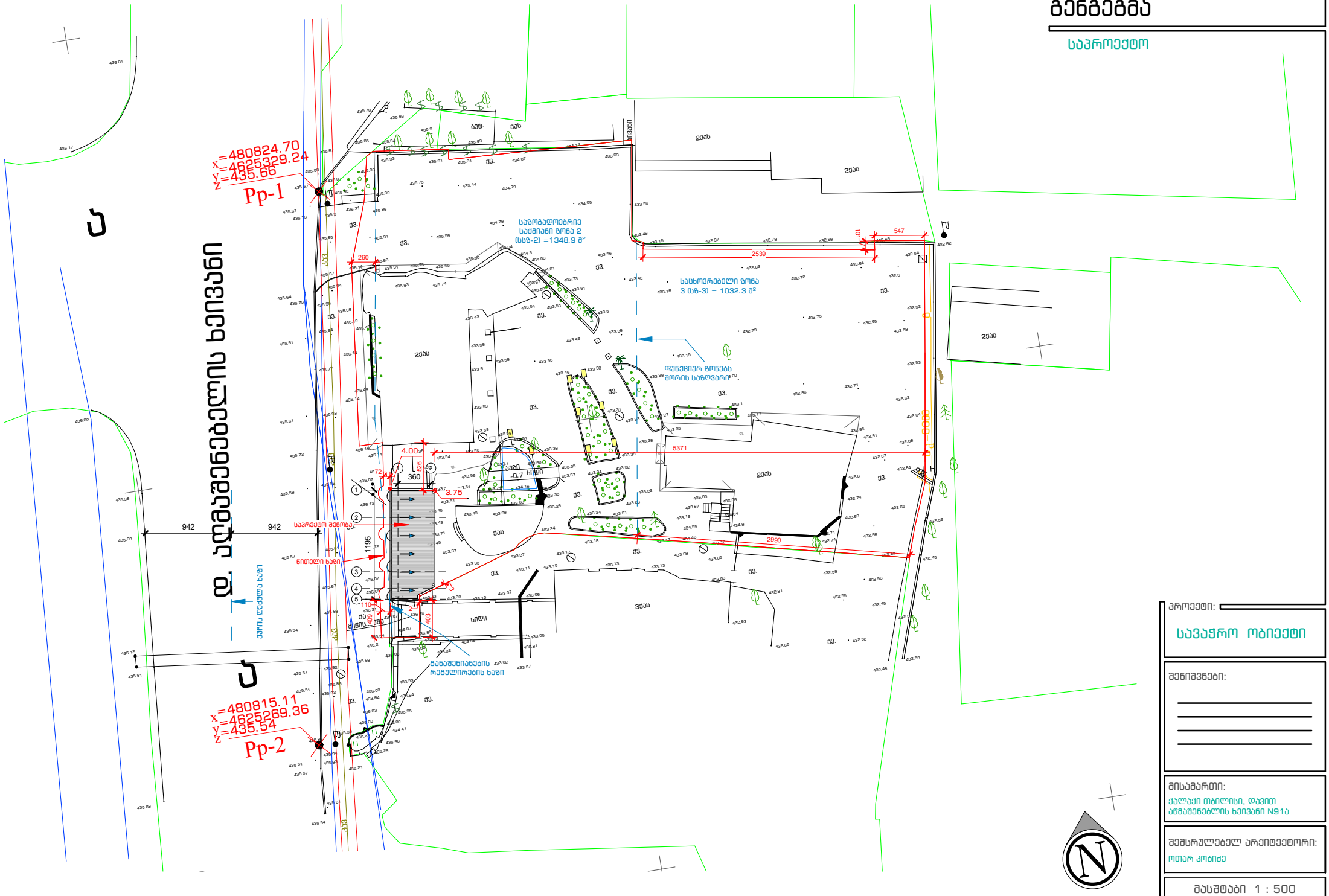

პროექტი:

სავაჭრო ობიექტი

შენიშვნები:

მისამართი:

ქალაქი თბილისი, დავით აღმაშენებლის ხეივანი N91ა

შემსრულებელ არქიტექტორი:

ოთარ კობიძე

მასშტაბი 1 : 500

ფურცლის ზომა A-4