-3-ი სართულის გეგმა

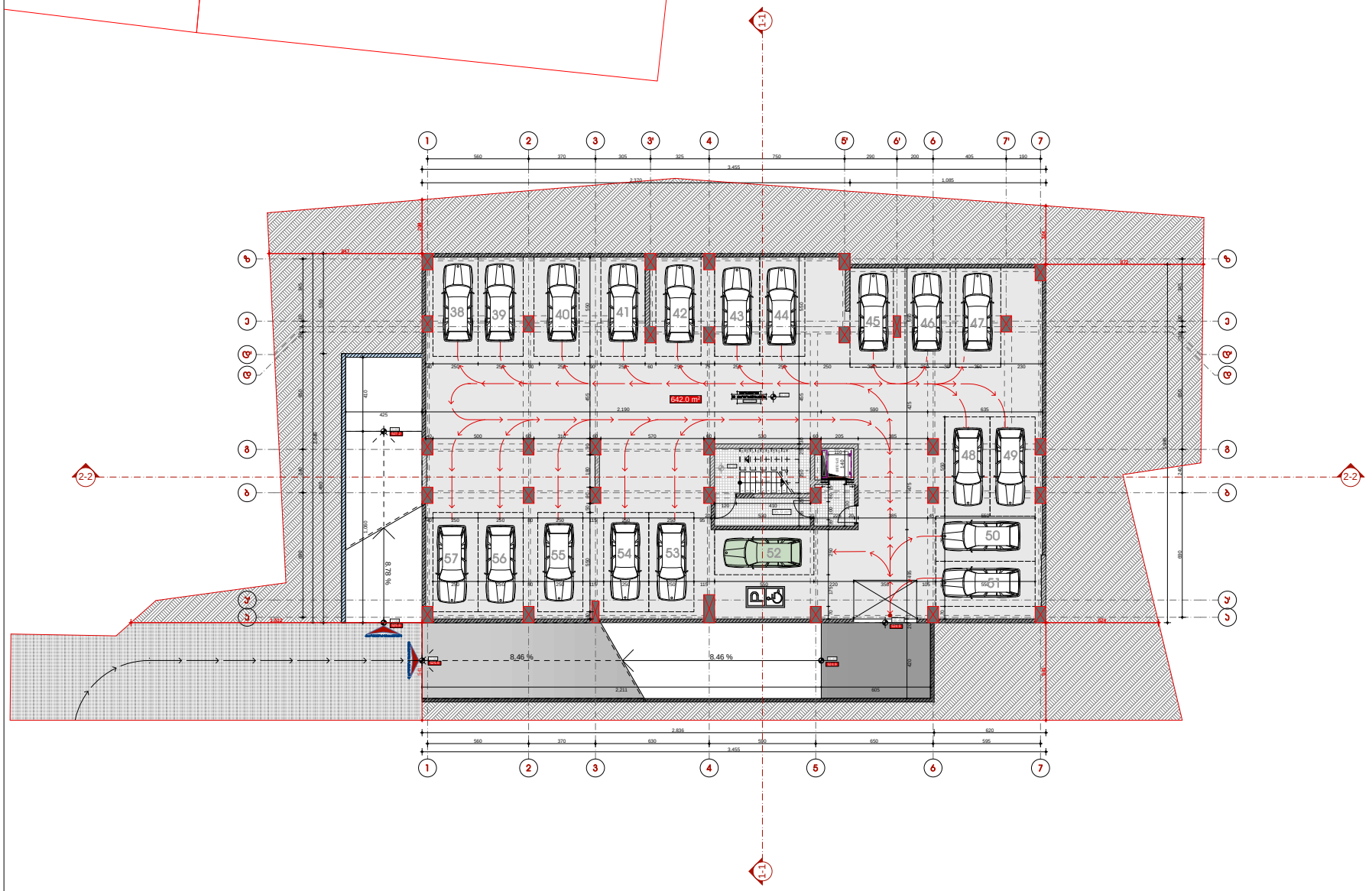



KEY PLAN

LEGEND

ჭრილის ხაზი

ღერძის ხაზი

ხაზი ტროტუარის ზედაპირის ცვლილების აღმნიშვნელი D-300 sm

ბ2 პროფილი6ის საანგარიშო პოლიგონალური ხაზი(პროექი)

ბაზ.პარამეტრები

საცხოვრებელი ფართი	0.00 მ²
სახელმწიფო ფართი	0.00 მ²
პარკინგის ფართი	642.0 მ²
დამხმარე ფართი	0.00 მ²
სველწერტილ. და ბიბის ოთახების ფართი	35.9 მ²
ჯამური ფართი	677.98²

ავტომანქანის 47 ავტომობილისათვის (ბ-2 8264.1 / 180 = 46)
-8.40 ნიშნულზე 20 პარკინგი

შენიშვნები NOTES

* ნახაზი მხოლოდ საინფორმაციოდ.
* ნახაზზე მოცემული არქიტექტურული ნიშნულები

დამკვეთი CLIENT

პროექტი PROJECT

მისამართი ADDRESS

თანამდებობა	გვარი	ხელმოწერა
მთ.არქიტექტორი	ს.ასათიანი	
დამკვეთი	ს.ასათიანი	
დამკვეთი	პ.ხაბეიშვილი	
კონსტრუქტორი	თ.მელაძარიძე	

არქიტექტურული ნაწილი ARCHITECTURE

ნახატის DRWG.	
გამოშვების DATE OF ISSUE	
მასშტაბი SCALE	1:100
სტადია STAGE	
ფორმატი PAPER SIZE	A-2
ფაილის სახელი FILE NAME	
ფურცლების PAGES	

-8,40

-2-0 სართულის გეგმა

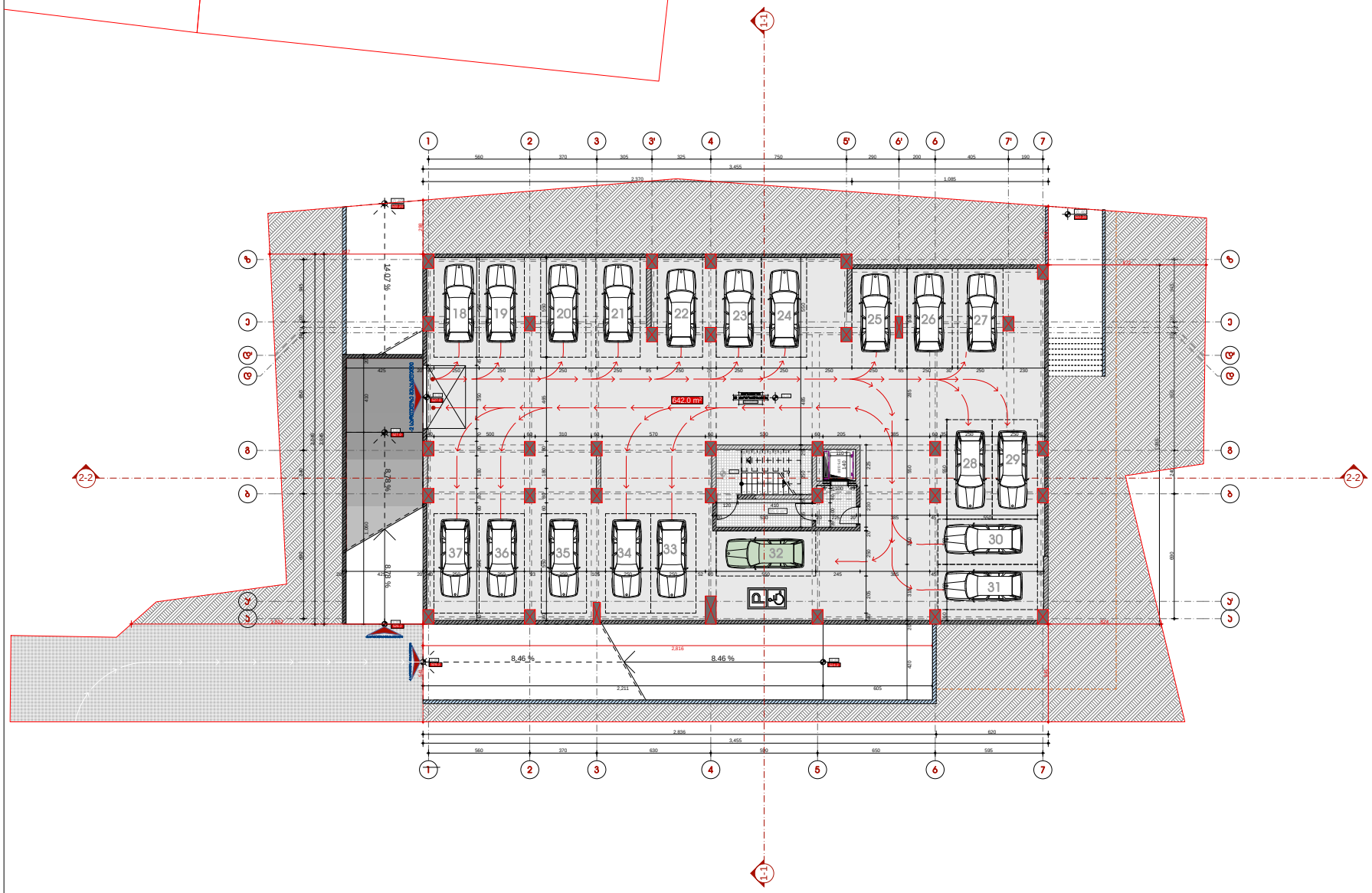

პ2 პროფიციენტის საანგარიშო პოლიგონალური ხაზი(პროექი)

ტექ.პარამეტრული მახასიათებლები

საცხოვრებელი ფართი	0.00 მ²
საზოგადო ფართი	0.00 მ²
პარკინგის ფართი	642.08²
დამხმარე ფართი	0.00 მ²
სველწერტილის და პანის ფართის ფართი	35.9 მ²
ჯამური ფართი	677.98²

ავტოსადგომი 47 ავტომობილისათვის
(ბ-2 8264.1 / 180 = 46)
-5.60 ნიშნულზე 20 პარკინგი

შენიშვნები NOTES

* ნახაზი მასშტაბებში სანიმუშოდ.
* ნახაზზე მოცემული არქიტექტორული ნიშნულები

დამკვეთი CLIENT

პროექტი PROJECT

მისამართი ADDRESS

თანამდებობა	გვარი	ხელმოწერა
მთ.არქიტექტორი	ს.ასათიანი	
დამკვეთი	ს.ასათიანი	
დამკვეთი	პ.ხაბეიშვილი	
კონსტრუქტორი	თ.მესხიშვილი	

არქიტექტორული ნაწილი ARCHITECTURE

ნახაზის DRWG.	
დამტკიცების DATE OF ISSUE	
მასშტაბი SCALE	1:100
სტადია STAGE	
ფურცლის ზომა PAPER SIZE	A-2
ფაილის სახელი FILE NAME	
ფურცლები PAGES	

-5,60

-1-ი სართულის გეგმა

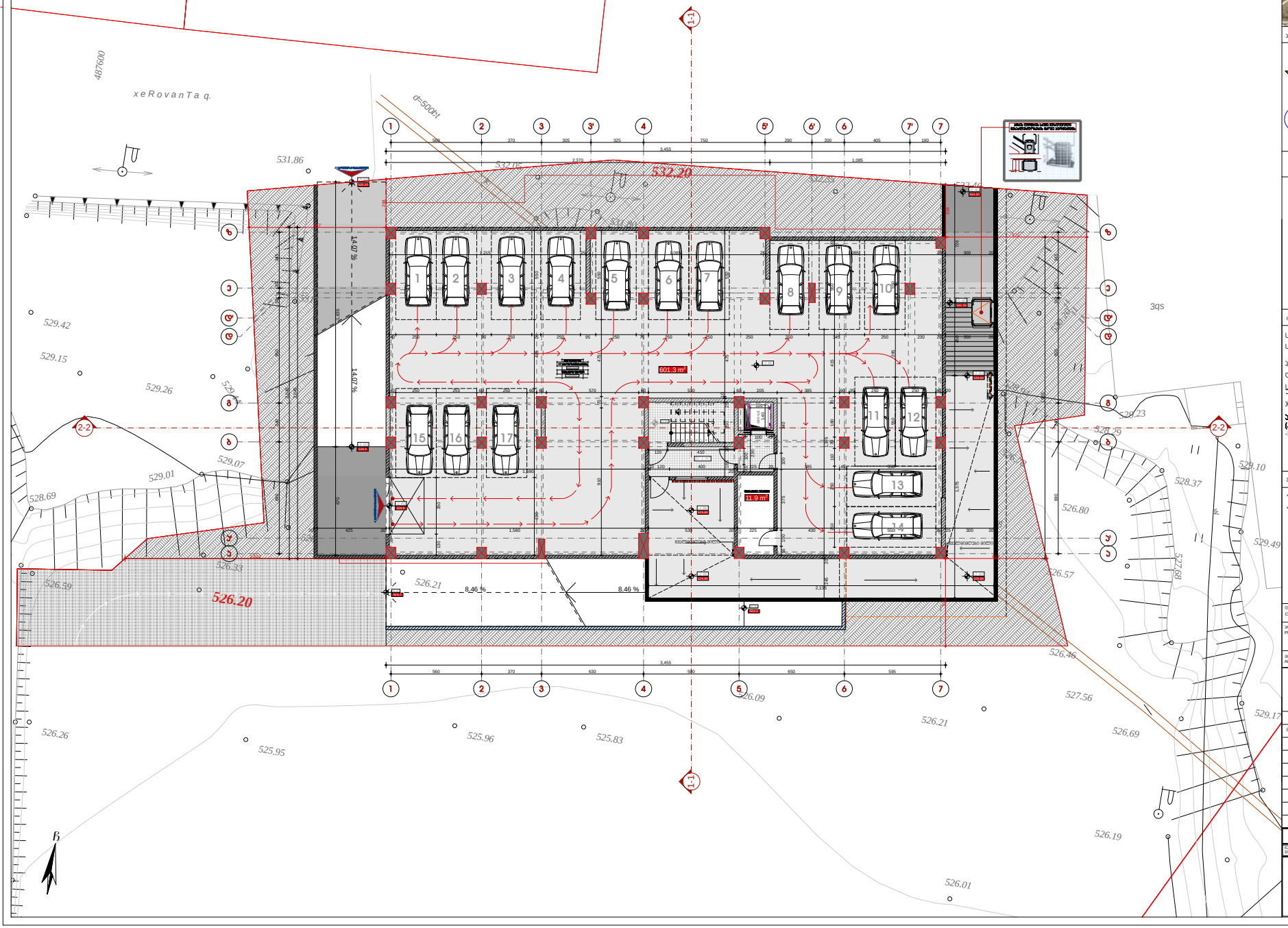

1-ლი სართულის გეგმა

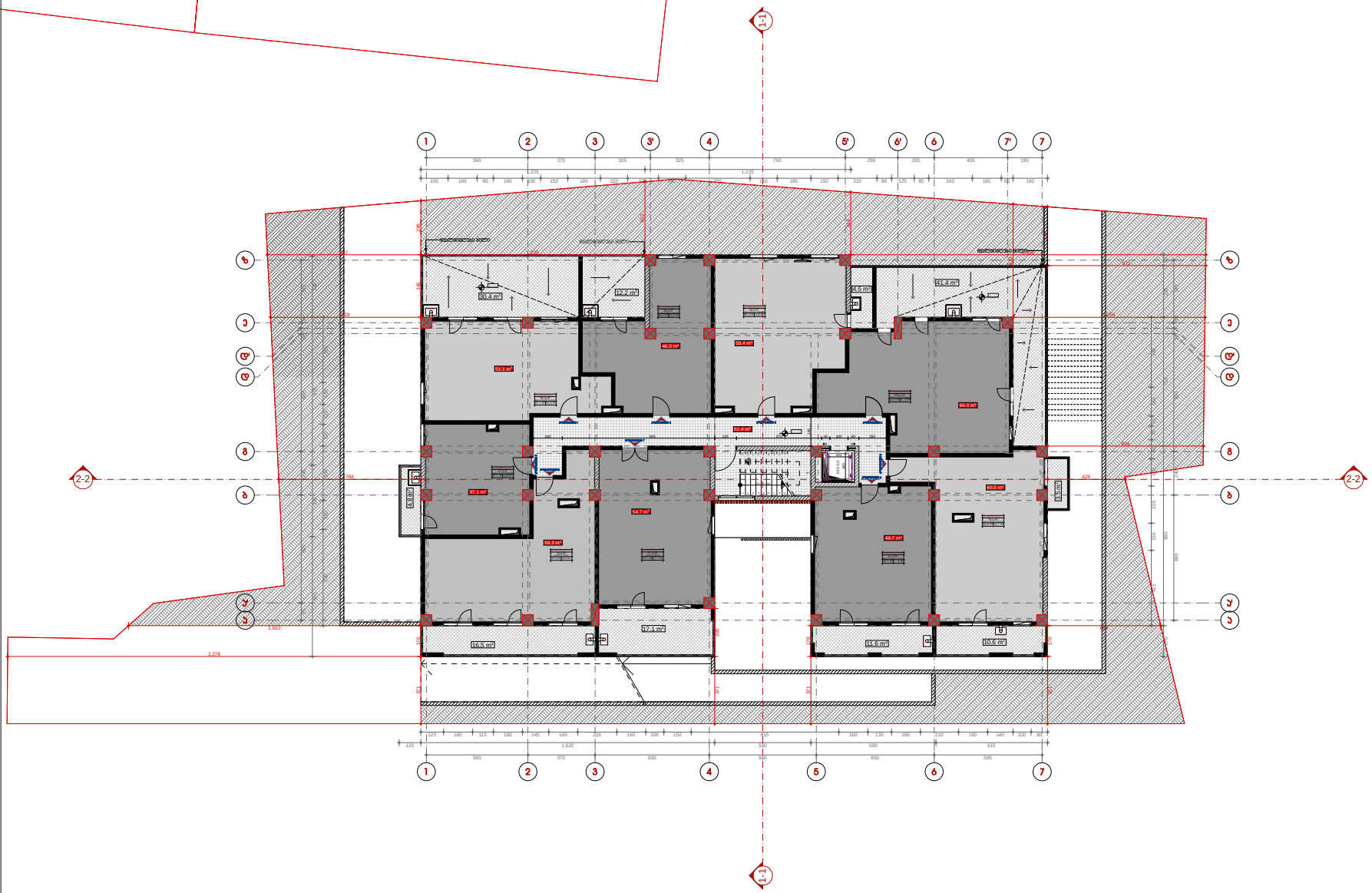





KEY PLAN

LEGEND

ფრენლის ხაზი

ღერძის ხაზი

ხის ბოჭოვანრფიანი პანელირებული კედლის ტიპი D-300 sm

პ2 პროფიციენტის საანგარიშო პოლიგონალური ხაზი(პროექი)

618.6 m²

ტექ.ეკონომიური მაჩვენებლები

საცხოვრებელი ფართი	0.00 მ²
საზოგადო ფართი	152.6 82
პოდერიული ფართი	481.8 მ²
სათვისე ფართი	0.00 მ²
პარკინგის ფართი	0.00 მ²
დამხმარე ფართი	0.00 მ²
სველწყლიანი და პირის სამრეცის ფართი	61.4 მ²
ჯამური ფართი	695.8მ²
განაშენიანების ინვენსივობის პოტენციალის მ2	618.6 მ²

შენიშვნები NOTES

* ნახაზის მასშტაბებზე საანიმაციოებზე.
* ნახაზზე მოცემული არქიტექტორული ნიშნები

დამკვეთი CLIENT

პროექტი PROJECT

მისამართი ADDRESS ქ. თბილისი, კახა ბენდუქიძის ქუჩა №20 -ის მიმდებარედ, ს.კოლონკის კახა №2 საკადასტრო კოდი 01.17.10.001.123

თანამდებობა	გვარი	ხელმოწერა
მთ.არქიტექტორი	ს.ასათიანი	
დეპარტამენტი	ს.ასათიანი	
დეპარტამენტი	პ.ხაბეიშვილი	
პროექტირებული	თ.მესხიშვილი	

არქიტექტორული ნაწილი ARCHITECTURE

ნახატის DRWG.	
გამოშვების DATE OF ISSUE	
მასშტაბი SCALE	1:100
სტადია STAGE	
ფურცლის ზომა PAPER SIZE	A-2
ფაილის სახელი FILE NAME	
ფურცლების PAGES	

±0.00

1-ლი სართულის გეგმის ბ2 პოეფიციენტის პოლიგონარული ხაზი (პროეკი)

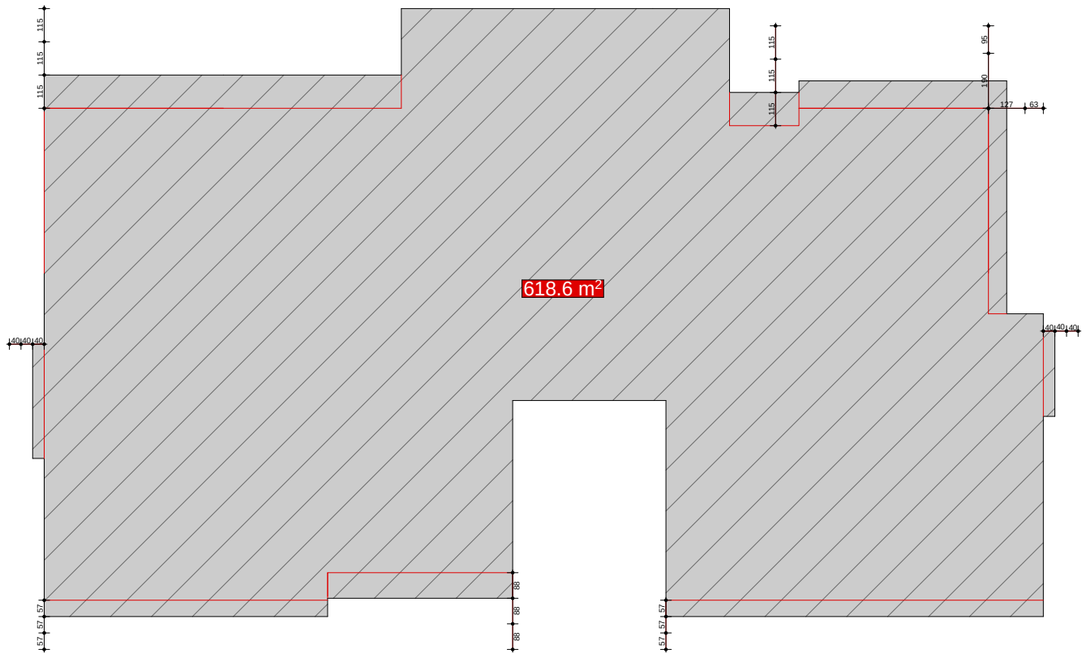

სიტუაციური სქემა KEY PLAN



პირობითი აღნიშვნები LEGEND

ჭრილის ხაზი

ღერძის ხაზი

ხის ტოპოგრაფიული აღგილმდებარეობა D-300 sm

ბ2 პოეფიციენტის საანგარიშო პოლიგონალური ხაზი(პროეკი)

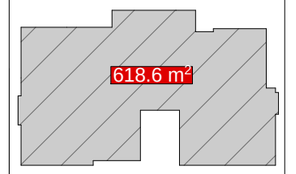

ბქნ.ეკონომიკური მაჩვენებლები

ბ2 = 618.6 მ²

შენიშვნები NOTES

* ნახაზი მხედველობაშია სანიმუშოდ.

* ნახაზზე მოცემულია არქიტექტურული ნიშნულები

დამკვეთი
CLIENT

პროექტი
PROJECT

მისამართი ADDRESS ქ. თბილისი, ქორ მანგური ვაკეზონა, N20 -ის მიმდებარედ, ხელობანის ქუჩა N2 საკადასტრო კოდი 01.17.10.001.123

თანამდებობა	გვარი	ხელმოწერა
მთ.არქიტექტორი	ს.ჯაფარიძე	
დაამუშავა	ს.ჯაფარიძე	
დაამუშავა	ე.ხაბეიშვილი	
პროხარჯთმცოდნე	თ.მესხიშვილი	

არქიტექტურული ნაწილი
ARCHITECTURE

ნახაზის DRWG.	თარიღი DATE OF ISSUE	
± 0.00	მასშტაბი SCALE	1:100
	სტადია STAGE	
	ფორმატი PAPER SIZE	A-2
	ფაილის სახელი FILE NAME	
	ფურცლების PAGES	

მე-2 სართულის გეგმა

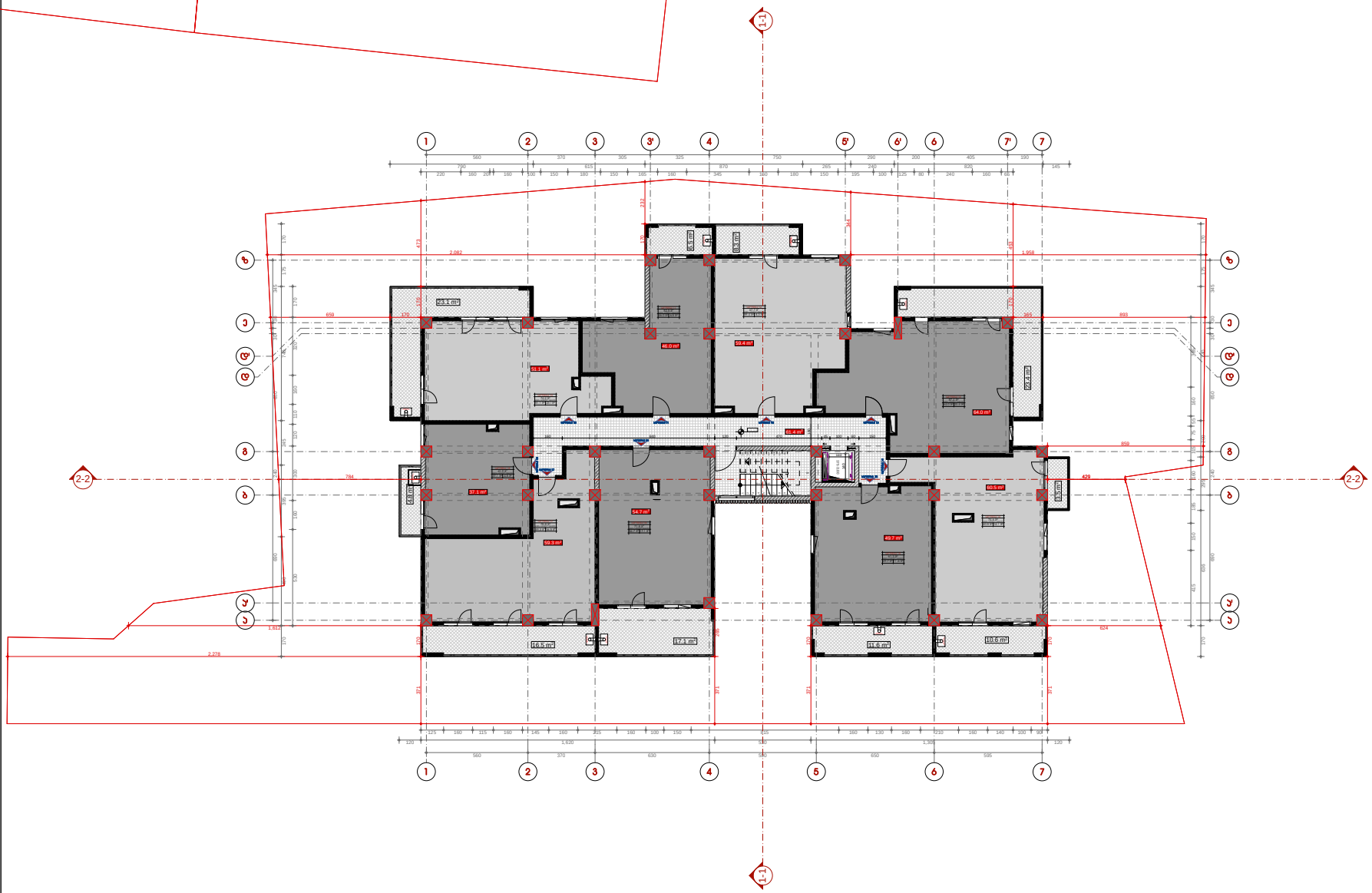





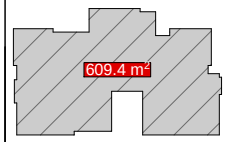

საცხოვრებელი ფართი	0.00 მ²
სახაჟანელო ფართი	125.4 მ²
პერიფერიული ფართი	0.00 მ²
სათვისე ფართი	481.8 მ²
პარკინგის ფართი	0.00 მ²
დამხმარე ფართი	0.00 მ²
სველწყლის, და ბინის შიდა ფართი	61.4 მ²
ჯამური ფართი	668.6მ²
განვითარების ნებადსრულის პროექტირების	609.4 მ²

მე-2 სართულის გეგმის ს2 კოეფიციენტის პოლიგონარული ხაზი (პროექი)

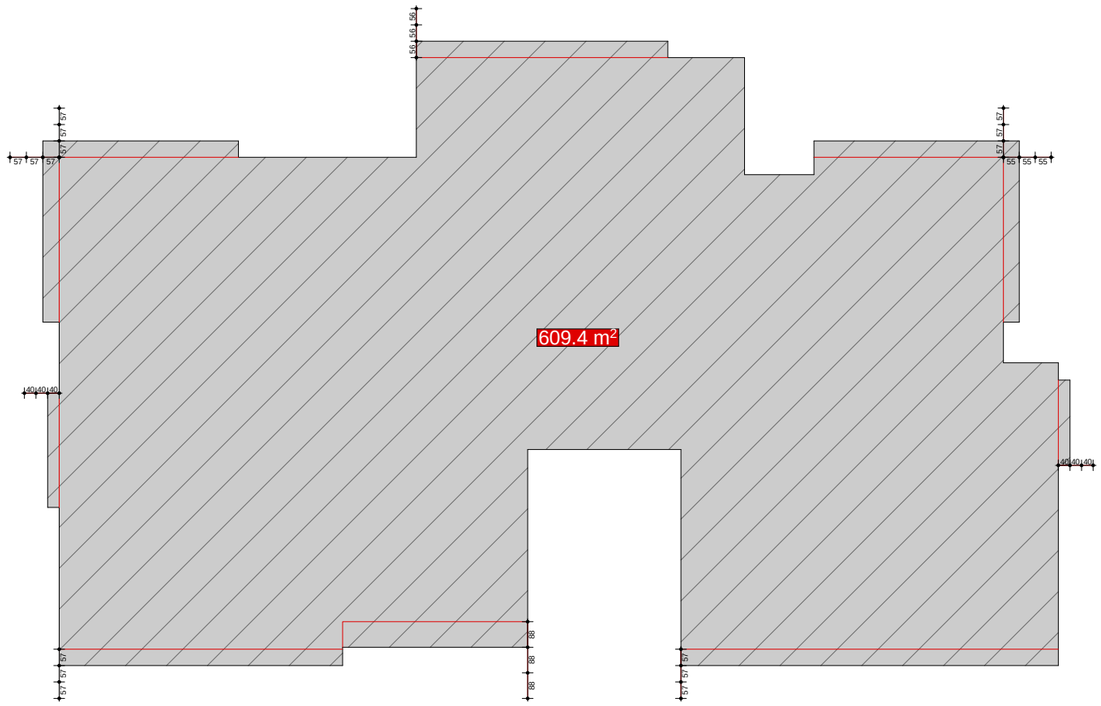

სიტუაციური სქემა KEY PLAN



პირობითი აღნიშვნები LEGEND

ჭრილის ხაზი

ღერძის ხაზი

ხის ტოპოგრაფიული აღგილმდებარეობა D-300 sm

ს2 კოეფიციენტის საანგარიშო პოლიგონალური ხაზი(პროექი)

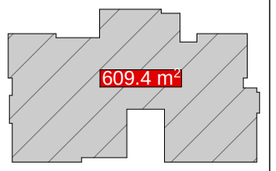

ბქნ.ეკონომიკური მაჩვენებლები

ს2 = 609.4 მ²

შენიშვნები NOTES

* ნახაზი მხედველობაშია სანიმებრებით.

* ნახაზზე მოცემულია არქიტექტურული ნიშნულები

დამკვეთი
CLIENT

პროექტი
PROJECT

მისამართი ქ. თბილისი, ქუჩა მანავის კაბელის, N20 -ის მიმდებარედ, ხალიულიანი ქუჩა N2 საკადასტრო კოდი 01.17.10.001.123
ADDRESS

თანამდებობა	გვარი	ხელმოწერა
მთ.არქიტექტორი	ს.ჯაფლიანი	
დამკვეთმა	ს.ჯაფლიანი	
დამკვეთმა	ვ.ხაბეიშვილი	
პროექტორი	თ.მგალობლიშვ	

არქიტექტურული ნაწილი
ARCHITECTURE

ნახაზი DRWG.	თარიღი DATE OF ISSUE	
	მასშტაბი SCALE	1:100
	სტადია STAGE	
	ფორმატი PAPER SIZE	A-2
	ფაილის სახელი FILE NAME	
	ფურცლები PAGES	

3.10

მე-3 სართულის გეგმა

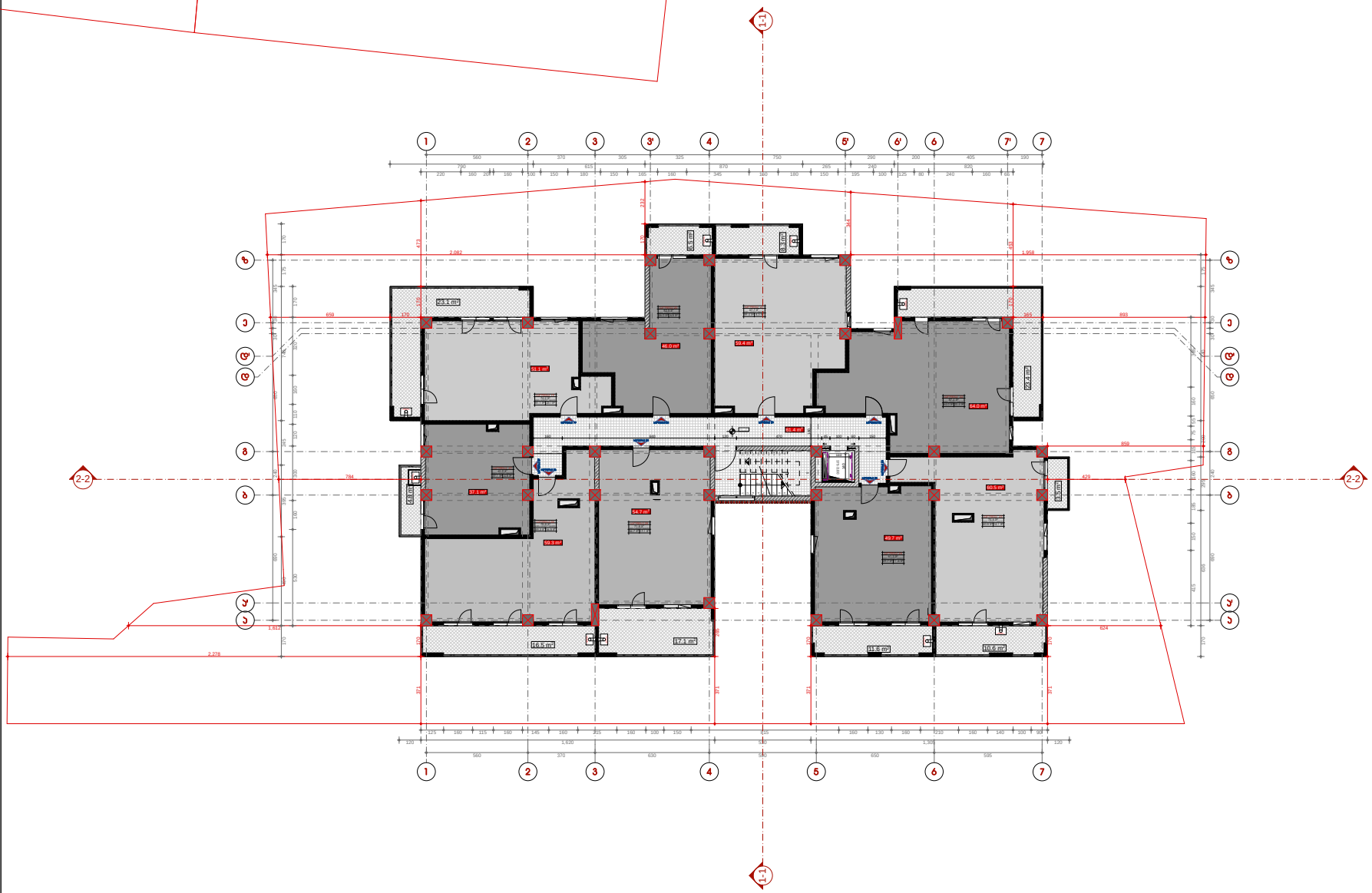





პირობითი აღნიშვნები LEGEND

ჭრილის ხაზი

ღერძის ხაზი

ხმის ტრავმატიზებული ზედაპირების აღდგენა D-300 sm

ჯ2 პროფიციენტის სასწავლო პოლიგონალური ხაზი(პროექი)

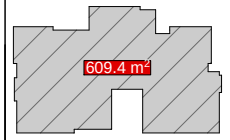

ბენ.პაროლიანი მიწისქვეშები

საცხოვრებელი ფართი	0.00 მ²
სახაჯანო ფართი	125.4 მ²
პროფორული ფართი	0.00 მ²
საერთო ფართი	481.8 მ²
პარკინგის ფართი	0.00 მ²
დამხმარე ფართი	0.00 მ²
საფეხურის და პანის ფართი	61.4 მ²
ჯამური ფართი	668.8მ²
განშენებულის ფილიალობის პროექციით	609.4 მ²

შენიშვნები NOTES

* ნახაზი მეხრულებელია სანიმებრებმი.
* ნახაზზე მოცემული არქიტექტონული ნიშნები

დამკვეთი CLIENT	
პროექტი PROJECT	
მისამართი ADDRESS	ქ. თბილისი, ქვის მიწიერი ვაკეზე, ს/კ ...

თანამდებობა	გვარი	ხელმოწერა
მთ.არქიტექტორი	ს.ასათიანი	
დაამმაკა	ს.ასათიანი	
დაამმაკა	ე.ხაბეიშვილი	
პროექტორი	თ.მიქაბერიძე	

არქიტექტურული ნაწილი ARCHITECTURE

ნახატის DRWG.	
გამოშვების DATE OF ISSUE	
მასშტაბი SCALE	1:100
სტადია STAGE	
ფურცლის PAPER SIZE	A-2
ფაილის სახელი FILE NAME	
ფურცლები PAGES	

მე-3 სართულის გეგმის ს2 კოეფიციენტის პოლიგონარული ხაზი (პროექი)

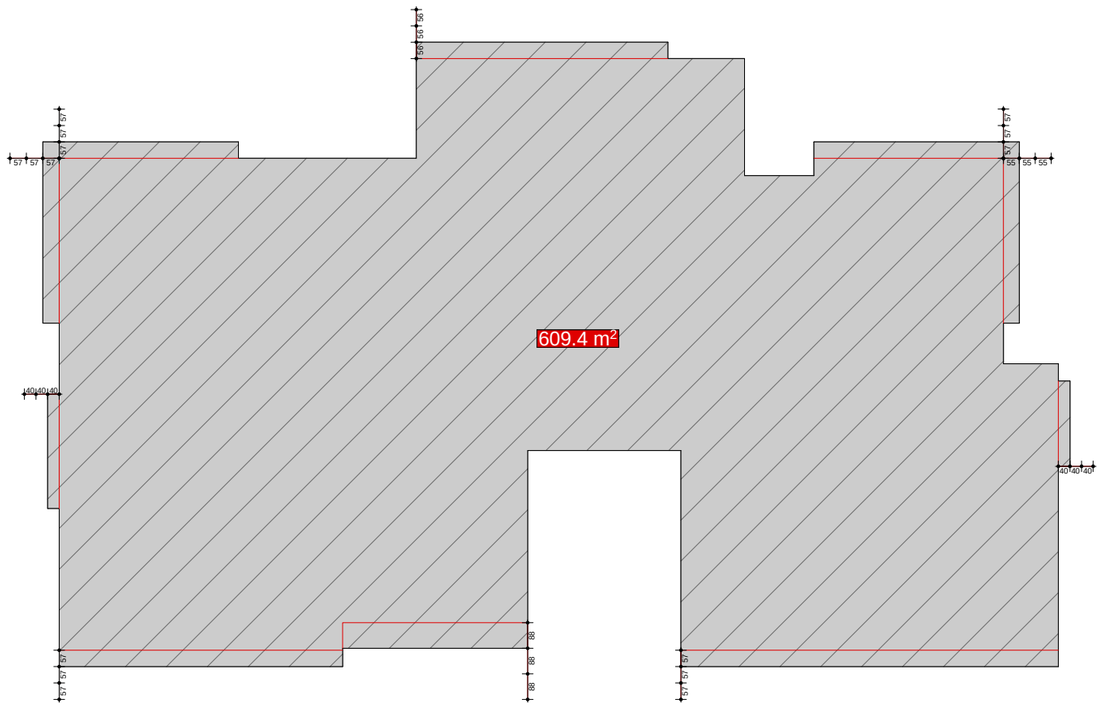

სიტუაციური სქემა KEY PLAN



პირობითი აღნიშვნები LEGEND

ჭრილის ხაზი

ღერძის ხაზი

ხის ტოპოგრაფიული აღგილმდებარეობა D-300 sm

ს2 კოეფიციენტის საანგარიშო პოლიგონალური ხაზი(პროექი)

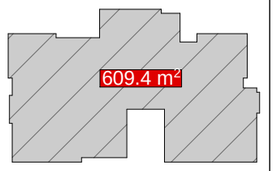

ბქნ.პაიონომიური მაჩვენებლები

ს2 = 609.4 მ²

შენიშვნები NOTES

* ნახაზი მხედველობაში სანიმებრებებთ.

* ნახაზზე მოცემული არქიტექტორული ნიშნულები

დამკვეთი
CLIENT

პროექტი
PROJECT

მისამართი ქ. თბილისი, ქუჩა მანგური ვაჟიანის, N20 -ის მიმდებარედ, ხალოვანის ქუჩა N2 საკადასტრო კოდი 01.17.10.001.123
ADDRESS

თანამდებობა	გვარი	ხელმოწერა
მთ.არქიტექტორი	ს.ჯაფლიანი	
დამამზადა	ს.ჯაფლიანი	
დამამზადა	ე.ხაბეიშვილი	
პროხრეკტორი	თ.მგალობლიშვ	

არქიტექტორული ნაწილი
ARCHITECTURE

ნახაზი DRWG.	თარიღი DATE OF ISSUE	
	მასშტაბი SCALE	1:100
	სტადია STAGE	
	ფორმატი PAPER SIZE	A-2
	ფაილის სახელი FILE NAME	
	ფურცელი PAGES	

+6.20

მე-4 სართულის გეგმა

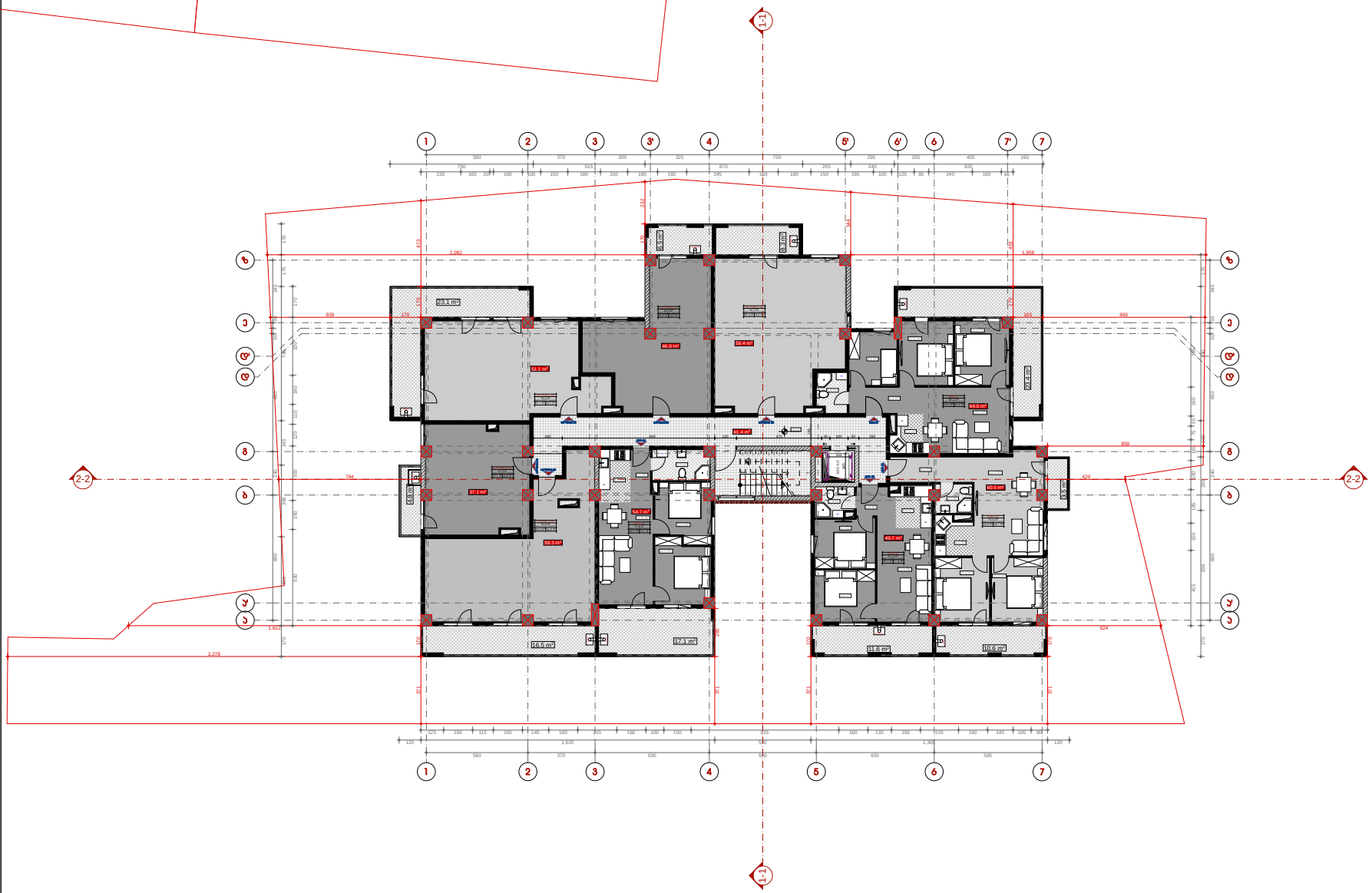

სიტუაციური სქემა KEY PLAN



პირობითი აღნიშვნები LEGEND

ჭრილის ხაზი

ღერძის ხაზი

ხის ტოვებისთვის აუცილებელი ტერიტორია D-300 sm

პ2 პროფიციენტის სანიმარიმო პოლიგონალური ხაზი(პროექი)

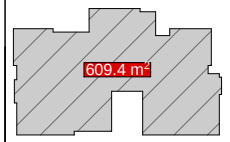

ტექ.ეკონომიკური მახასიათებლები

საცხოვრებელი ფართი	228.9 მ²
სახაჟანო ფართი	125.4 მ²
პრემიალური ფართი	0.00 მ²
საერთო ფართი	252.9 მ²
პირსანის ფართი	0.00 მ²
დამხმარე ფართი	0.00 მ²
სავენტილაციო და პირის უმოქმედო ფართი	61.4 მ²
ჯამური ფართი	668.6მ²
განახლებადია ინფრასტრუქტურის ტერიტორიები მ2	609.4 მ²

შენიშვნები NOTES

* ნახაზი მასშტაბებში.
* ნახაზზე მოცემული არქიტექტონული ნიშნები

დამკვეთი CLIENT

პროექტი PROJECT

მისამართი ADDRESS ქ. თბილისი, კახა ბენდუქიძის ქუჩა №20 -ბა მიწის ნაკვეთი, საერთაშორისო კახა №2 საკადასტრო კოდი: 01.17.10.001.123

თანამდებობა	გვარი	ხელმოწერა
მთ.არქიტექტორი	ს.ასათიანი	
ტექნიკოსი	ს.ასათიანი	
ტექნიკოსი	პ.ხაბეიშვილი	
პროექტორი	თ.მიქაბერიძე	

არქიტექტურული ნაწილი ARCHITECTURE

ნახატის DRWG.

გამოშვების DATE OF ISSUE

მასშტაბი SCALE 1:100

სტადია STAGE

ფურცლის PAPER SIZE A-2

ფაილის სახელი FILE NAME

ფურცლები PAGES

9.30

მე-4 სართულის გეგმის ბ2 კოეფიციენტის პოლიგონარული ხაზი (პროექი)

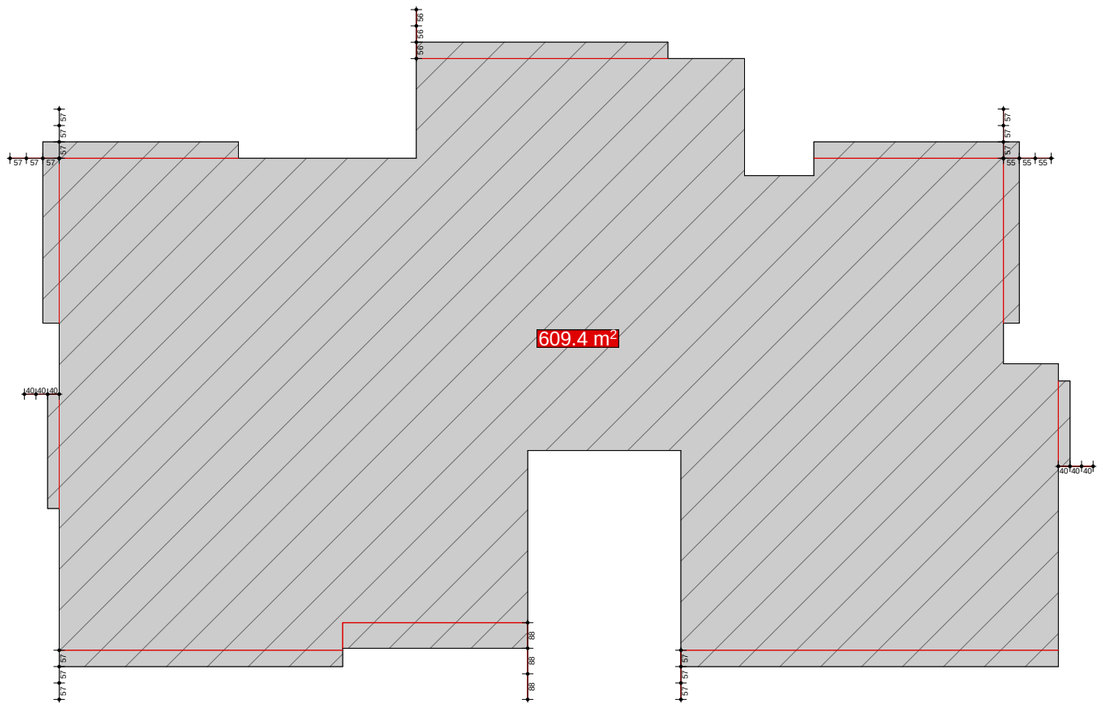

სიტუაციური სქემა KEY PLAN



პირობითი აღნიშვნები LEGEND

ჭრილის ხაზი

ღერძის ხაზი

ხის ტოპოგრაფიული ასაგებლად/ამოსაჭრელად D-300 sm

ბ2 კოეფიციენტის საანგარიშო პოლიგონალური ხაზი(პროექი)

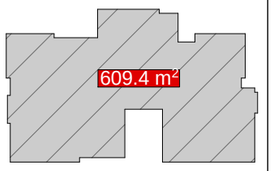

ბქნ.ეკონომიკური მაჩვენებლები

ბ2 = 609.4 მ²

შენიშვნები NOTES

* ნახაზი მხედველობაშია სანიმებრებამ.

* ნახაზზე მოცემულია არქიტექტურული ნიშნულები

დამკვეთი
CLIENT

პროექტი
PROJECT

მისამართი ქ. თბილისი, ქუჩა მანგლის ეკლესიის, N20 -ის მიმდებარედ, ხალხუანის ქუჩა N2 საკადასტრო კოდი 01.17.10.001.123
ADDRESS

თანამდებობა	გვარი	ხელმოწერა
მთ.არქიტექტორი	ს.ჯაფარიძე	
დამამზადა	ს.ჯაფარიძე	
დამამზადა	ვ.ხაბეიშვილი	
პროექტორი	თ.მესხიშვილი	

არქიტექტურული ნაწილი
ARCHITECTURE

ნახაზი DRWG.	თარიღი DATE OF ISSUE	
	მასშტაბი SCALE	1:100
	სტადია STAGE	
	ფორმატი PAPER SIZE	A-2
	ფაილის სახელი FILE NAME	
	ფურცლები PAGES	

მე-5 სართულის გეგმა

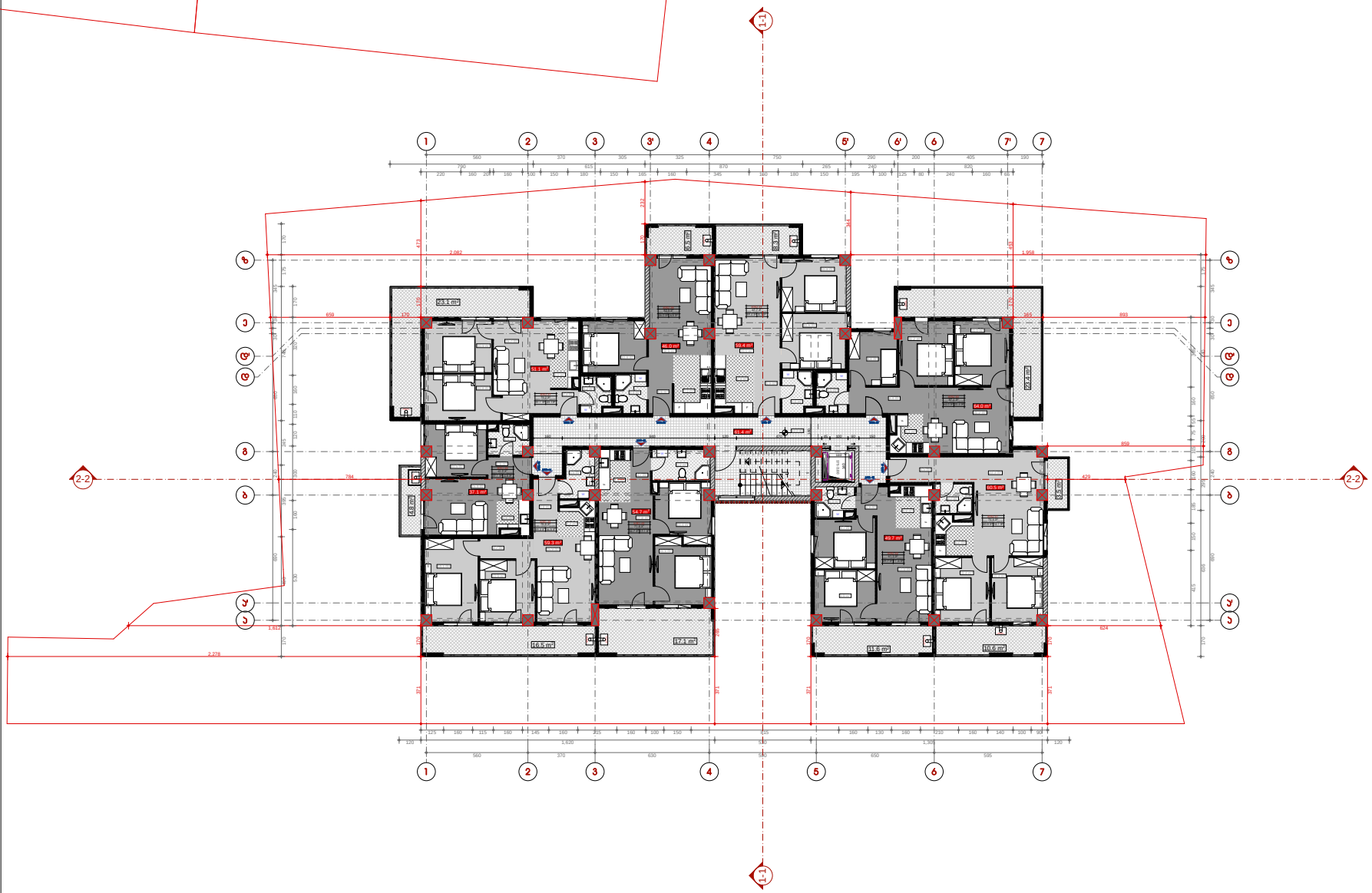



სიტუაციური სქემა KEY PLAN



პირობითი აღნიშვნები LEGEND

ფრიზლის ხაზი

ღერძის ხაზი

ხის ბოჭოგრაფიული ანაბეჭდვის ამსახველი ხაზი D-300 sm

პ2 პროფილირების სანაგარიშო პოლიგონალური ხაზი(პროექი)

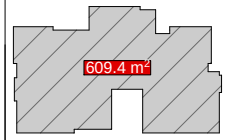

ტექ.ეკონომიკური მახასიათებლები

საცხოვრებელი ფართი	481.8 მ²
სახელმწიფო ფართი	125.4 მ²
პრივილეგიური ფართი	0.00 მ²
კომერციული ფართი	0.00 მ²
პარკინგის ფართი	0.00 მ²
დამხმარე ფართი	0.00 მ²
საფეხურის, დე ბინის შიდა ფართი	61.4 მ²
ჯამური ფართი	668.6მ²
განახლებადობის ინდექსი პროექტის მიხედვით მ2	609.4 მ²

შენიშვნები NOTES

* ნახაზი მეორეულად უნდა შემოწმდეს.
* ნახაზზე მოცემული არქიტექტორული ნიშნები

დამკვეთი CLIENT

პროექტი PROJECT

მისამართი ADDRESS ქ. თბილისი, კახა ბენდუქიძის ქუჩა №20 -ის მიმდებარედ, ახალშენობის კახა №2 საკადასტრო კოდი: 01.17.10.001.123

თანამდებობა	გვარი	ხელმოწერა
მთ.არქიტექტორი	ს.ასათიანი	
დეპარტამენტი	ს.ასათიანი	
დეპარტამენტი	პ.ხაბეიშვილი	
პროექტირებული	თ.მესხიშვილი	

არქიტექტორული ნაწილი ARCHITECTURE

ნახაზის DRWG.	
გამოშვების DATE OF ISSUE	
მასშტაბი SCALE	1:100
სტადია STAGE	
ფორმატი PAPER SIZE	A-2
ფაილის სახელწოდება FILE NAME	
ფურცლების PAGES	

მე-5 სართულის გეგმის ს2 კოეფიციენტის პოლიგონარული ხაზი (პროექი)

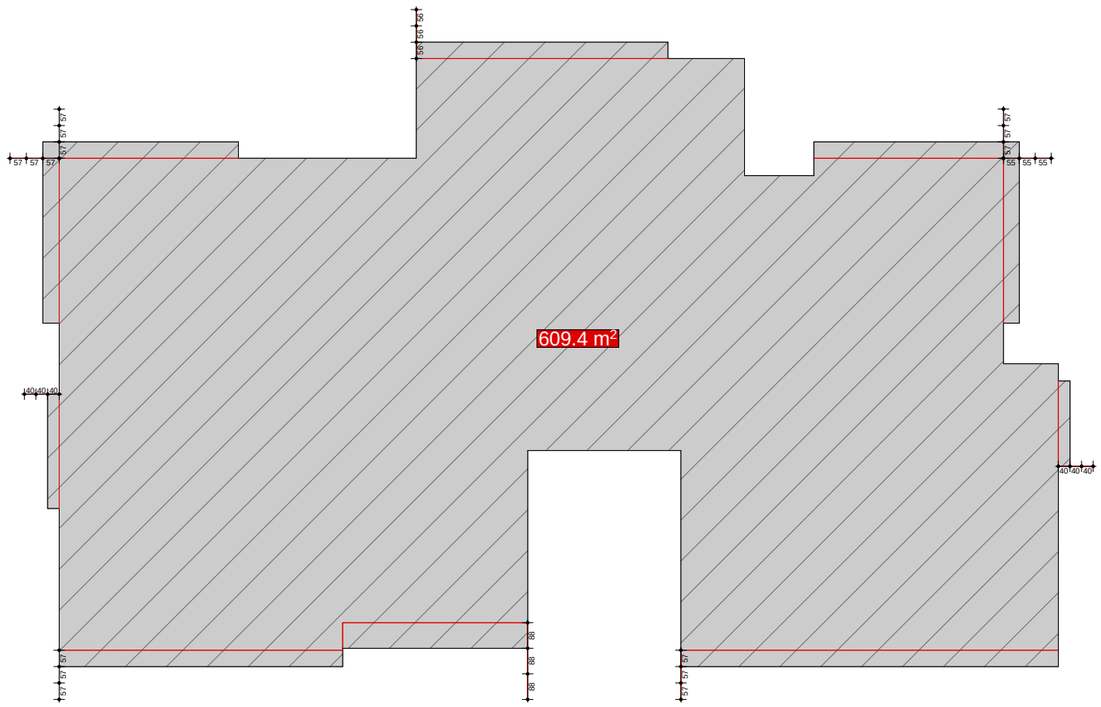

სიტუაციური სქემა KEY PLAN



პირობითი აღნიშვნები LEGEND

ჭრილის ხაზი

ღერძის ხაზი

ხის ტოპოგრაფიული აღგილმდებარეობა D-300 sm

ს2 კოეფიციენტის საანგარიშო პოლიგონალური ხაზი(პროექი)

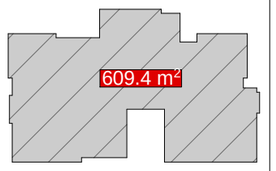

ბქქ.ეკონომიკური მაჩვენებლები

ს2 = 609.4 მ²

შენიშვნები NOTES

* ნახაზი მხოლოდ საინფორმაციოა.

* ნახაზზე მოცემული არქიტექტურული ნიშნულები

დამკვეთი
CLIENT

პროექტი
PROJECT

მისამართი ქ. თბილისი, ქუჩა მანგური ვაჟიანის, N20 -ის მიმდებარედ, ხალიულიანი ქუჩა N2 საკადასტრო კოდი 01.17.10.001.123
ADDRESS

თანამდებობა	გვარი	ხელმოწერა
მთ.არქიტექტორი	ს.ჯაფლიანი	
დაამოწმა	ს.ჯაფლიანი	
დაამოწმა	ვ.ხაბეიშვილი	
პროხორქტორი	თ.მგალობლიშვ	

არქიტექტურული ნაწილი
ARCHITECTURE

ნახაზი DRWG.	თარიღი DATE OF ISSUE	
	მასშტაბი SCALE	1:100
	სტადია STAGE	
	ფორმატი PAPER SIZE	A-2
	ფაილის სახელი FILE NAME	
	ფურცელი PAGES	

+12.40

მე-6 სართულის გეგმა

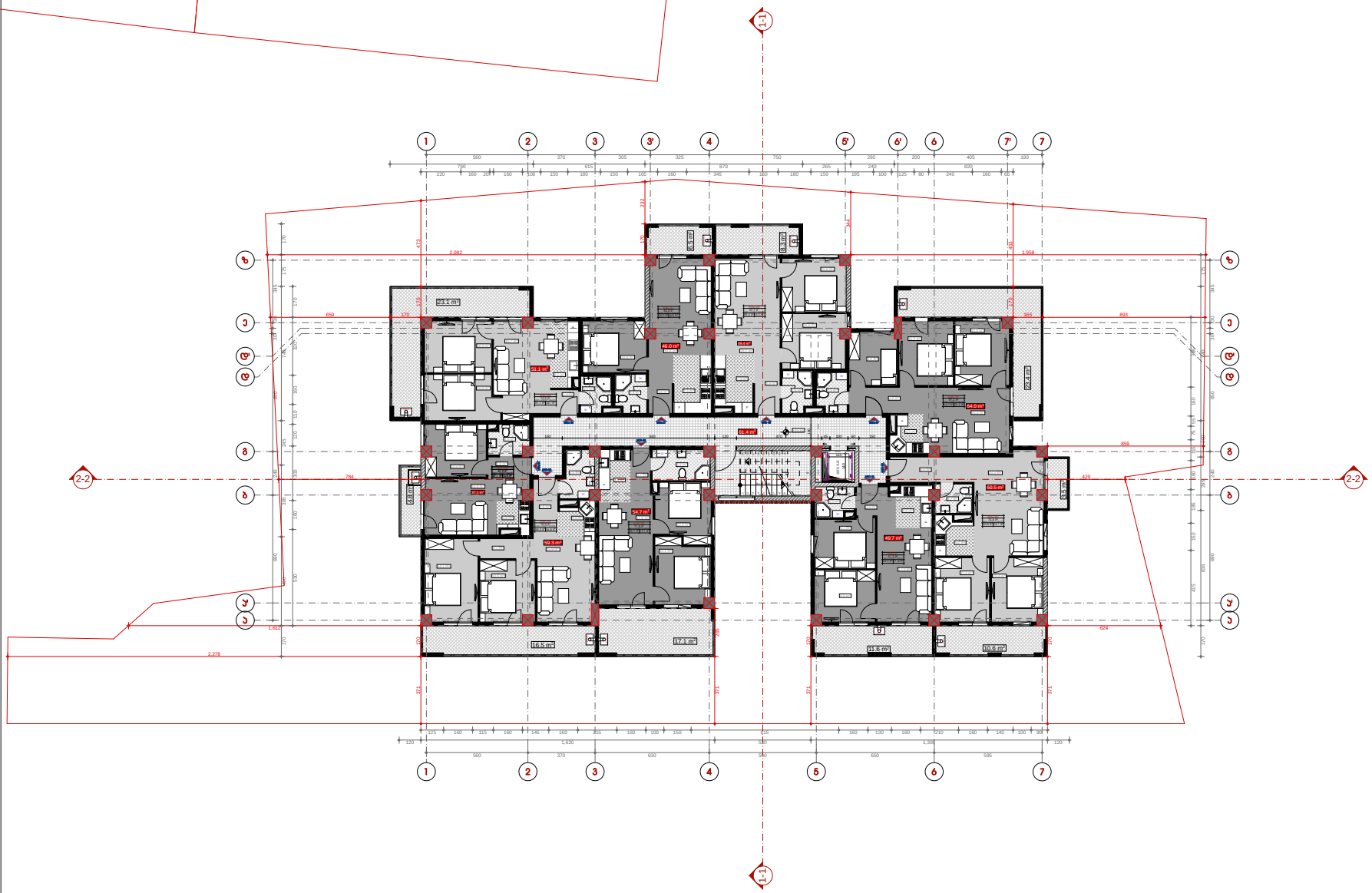





KEY PLAN

LEGEND

ჭრილის ხაზი

ღერძის ხაზი

ხაზი ტოპოგრაფიული აგებულებების აღსანიშნავად D-300 sm

ბ2 პროექციონის საანგარიშო პოლიგონალური ხაზი(პროექი)

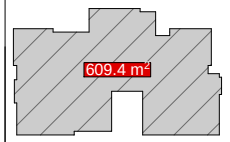

ბაზ.ეკონომიური მახასიათებლები

საცხოვრებელი ფართი	481.8 მ²
სახუმრებლო ფართი	125.4 მ²
პროფორციული ფართი	0.00 მ²
საერთო ფართი	0.00 მ²
პარკინგის ფართი	0.00 მ²
დამხმარე ფართი	0.00 მ²
საფეხურის, დე ბინის ფართის ფართი	61.4 მ²
ჯამური ფართი	668.6მ²
განაშენიანების ინდექსი/პროპორციული ფართი მ2	609.4 მ²

შენიშვნები NOTES

* ნახაზი მასრულებელია საანიმაციოდ.
* ნახაზზე მოცემული არაინიციალური ნიშნები

დამკვეთი CLIENT

პროექტი PROJECT

მისამართი ADDRESS ქ. თბილისი, კახა ბენდუქიძის ქუჩა №20 -ის მიმდებარედ, ახალშენის კუთხე №2 საკადასტრო კოდი: 01.17.10.001.123

თანამდებობა	გვარი	ხელმოწერა
მთ.არქიტექტორი	ს.ასათიანი	
დაამტკიცა	ს.ასათიანი	
დაამტკიცა	ე.ხაბეიშვილი	
პროექტირებული	თ.მესხიშვილი	

არქიტექტურული ნაწილი ARCHITECTURE

ნახატის DRWG.	
გამოშვების DATE OF ISSUE	
მასშტაბი SCALE	1:100
სტადია STAGE	
ფურცლის PAPER SIZE	A-2
ფაილის სახელი FILE NAME	
ფურცლები PAGES	

+16.50

მე-6 სართულის გეგმის ს2 კოეფიციენტის პოლიგონარული ხაზი (პროექი)

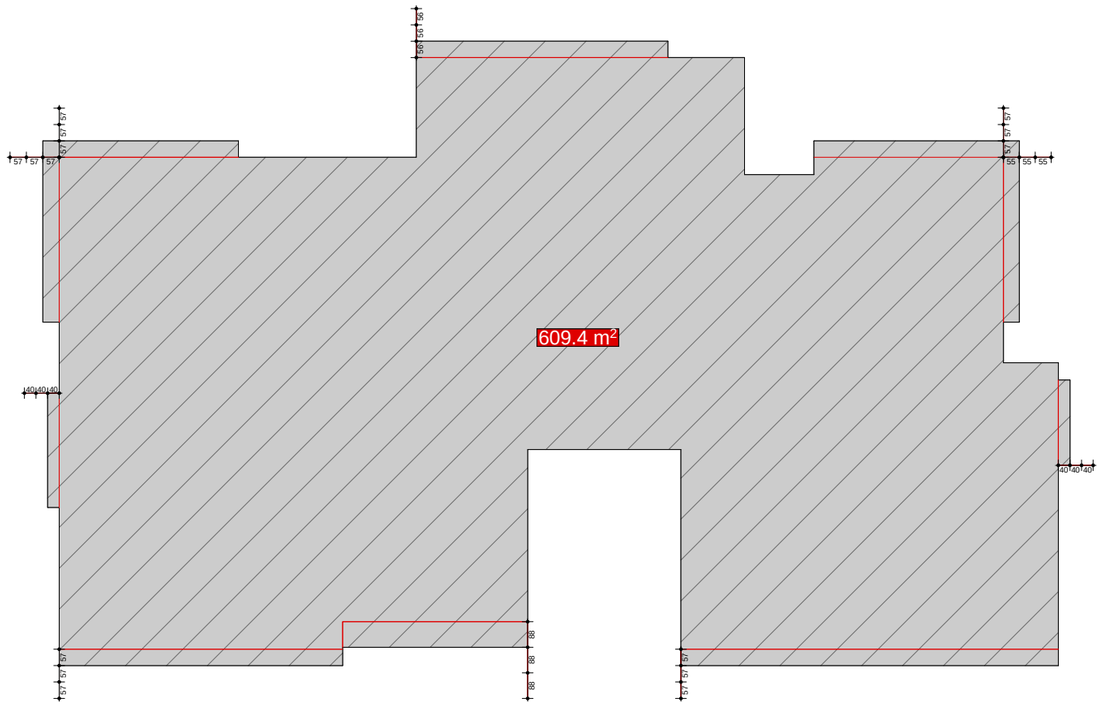

სიტუაციური სქემა KEY PLAN



პირობითი აღნიშვნები LEGEND

ჭრილის ხაზი

ღერძის ხაზი

ხის ტოპოგრაფიული აღგილმდებარეობა D-300 sm

ს2 კოეფიციენტის საანგარიშო პოლიგონალური ხაზი(პროექი)

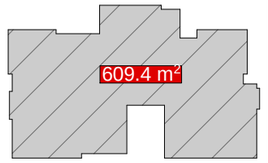

ბქქნ.პაიონომიური მაჩვენებლები

ს2 = 609.4 მ²

შენიშვნები NOTES

* ნახაზი მხედველობაში სანიმუშოა.

* ნახაზზე მოცემული არქიტექტურული ნიშნულები

დამკვეთი
CLIENT

პროექტი
PROJECT

მისამართი ქ. თბილისი, ქუჩა მანგური ვაჟიანის, N20 -ის მიმდებარედ, ხელუხლებელ ქუჩა N2 საკადასტრო კოდი 01.17.10.001.123
ADDRESS

თანამდებობა	გვარი	ხელმოწერა
მთ.არქიტექტორი	ს.ჯაფლიანი	
დაამუშავა	ს.ჯაფლიანი	
დაამუშავა	ვ.ხაბეიშვილი	
პროხორქტორი	თ.მგალობლიშვ	

არქიტექტურული ნაწილი
ARCHITECTURE

ნახაზი DRWG.	თარიღი DATE OF ISSUE	
	მასშტაბი SCALE	1:100
	სტადია STAGE	
	ფორმატი PAPER SIZE	A-2
	ფაილის სახელი FILE NAME	
	ფურცლები PAGES	

+15.50

მე-7 სართულის გეგმა

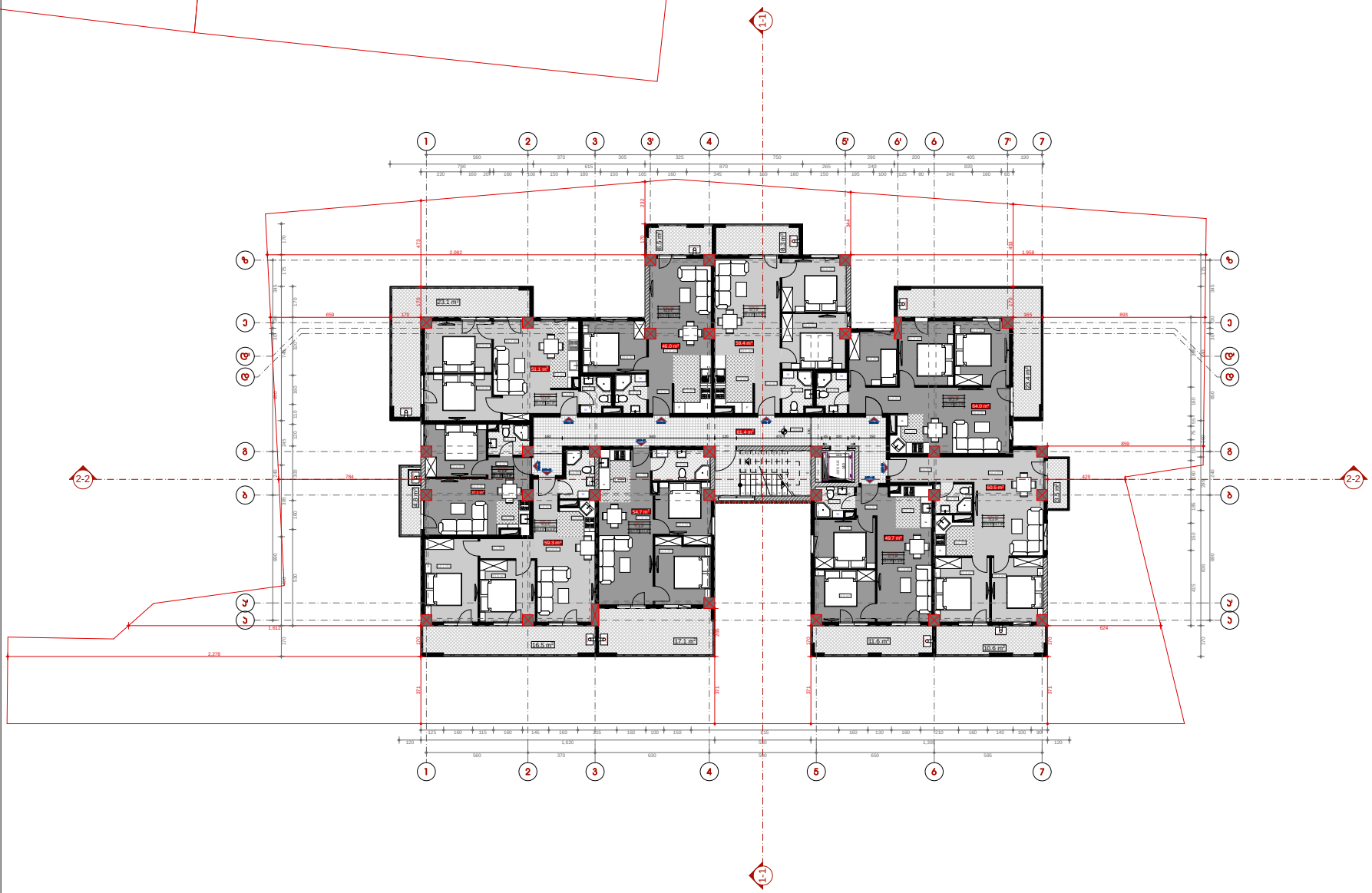



სიტუაციური სქემა KEY PLAN



პირობითი აღნიშვნები LEGEND

ჭრილის ხაზი

ღერძის ხაზი

ხის ბოჭოგრაფიული აღმოსავლეთ-დასავლეთ ორიენტაცია D-300 sm

ბ2 პროფიციენტის საანგარიშო პოლიგონალური ხაზი(პროექი)

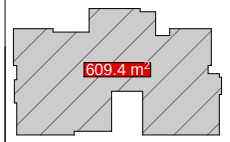

ბაზ.პარამეტრული მახასიათებლები

საცხოვრებელი ფართი	481,8 მ²
სახელმწიფო ფართი	125.4 მ²
პრეფერენციული ფართი	0.00 მ²
კომერციული ფართი	0.00 მ²
პარკინგის ფართი	0.00 მ²
დამხმარე ფართი	0.00 მ²
საერთო(სატრ. და ბინის შორის) ფართი	61,4 მ²
ჯამური ფართი	668.6მ²
განახორციელების ინვენტარიზაციის პროექციით მ2	609.4 მ²

შენიშვნები NOTES

* ნახაზი მხოლოდ საინფორმაციოა.
* ნახაზზე მოცემული არქიტექტურული ნიშნები

დამკვეთი CLIENT

პროექტი PROJECT

მისამართი ADDRESS ქ. თბილისი, კახა ბენდუქიძის ქუჩა №20 -ის მიმდებარედ, ა(ა)იპ ,,ბავშვთა სპორტული კლუბი ხე სპორტსმენი" ს/კ 01.17.10.001.123

თანამდებობა	გვარი	ხელმოწერა
მთ.არქიტექტორი	ს.ასათიანი	
დეპარტამენტი	ს.ასათიანი	
დეპარტამენტი	პ.ხაბეიშვილი	
პროექტირებული	თ.მესხიშვილი	

არქიტექტურული ნაწილი ARCHITECTURE

ნახაზის DRWG.	
გამოშვების DATE OF ISSUE	
მასშტაბი SCALE	1:100
სტადია STAGE	
ფორმატი PAPER SIZE	A-2
ფაილის სახელწოდება FILE NAME	
ფურცლების PAGES	

+18.60

მე-7 სართულის გეგმის ს2 კოეფიციენტის პოლიგონარული ხაზი (პროექტი)

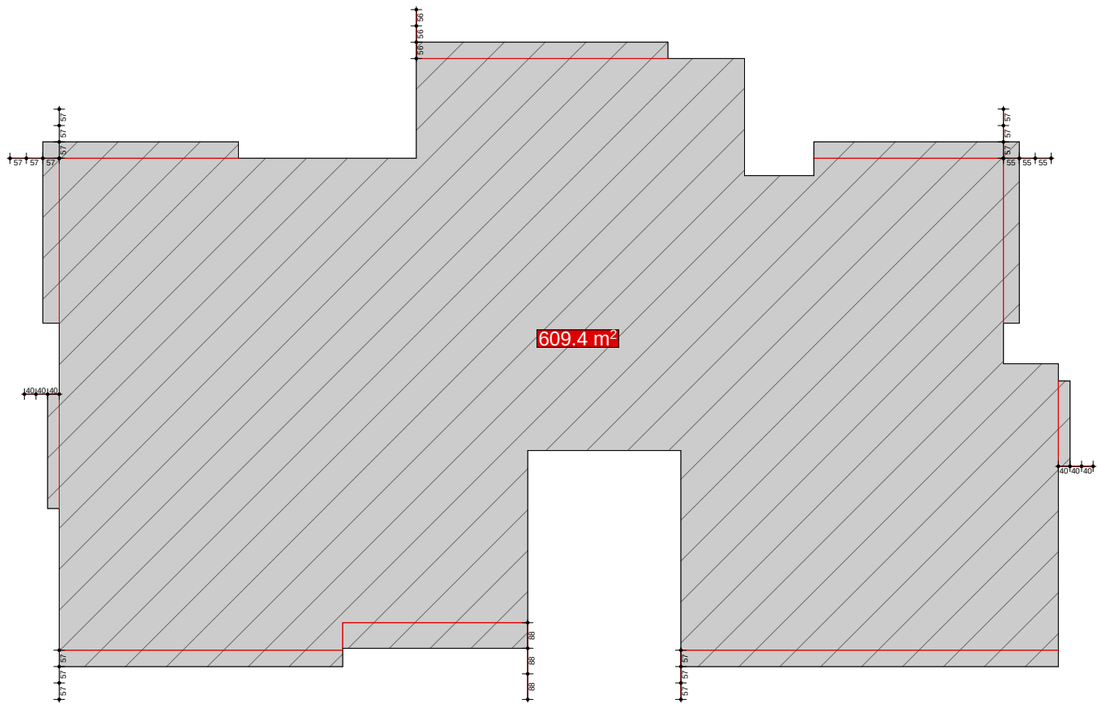

სიტუაციური სქემა KEY PLAN



პირობითი აღნიშვნები LEGEND

ჭრილის ხაზი

ღერძის ხაზი

ხის ტოპოგრაფიული აღგილმდებარეობა D-300 sm

ს2 კოეფიციენტის საანგარიშო პოლიგონალური ხაზი(პროექტი)

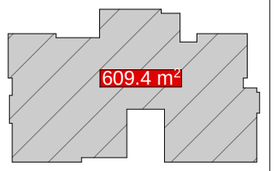

ბქქ.ეკონომიკური მაჩვენებლები

ს2 = 609.4 მ²

შენიშვნები NOTES

* ნახაზი მხედველობაშია სანიმებრებამდე.

* ნახაზზე მოცემულია არქიტექტურული ნიშნულები

დამკვეთი
CLIENT

პროექტი
PROJECT

მისამართი ქ. თბილისი, ქუჩა მანგური ვაჟიანის, N20 -ის მიმდებარედ, ხელუხლებელ ქუჩა N2 საკადასტრო კოდი 01.17.10.001.123
ADDRESS

თანამდებობა	გვარი	ხელმოწერა
მთ.არქიტექტორი	ს.ჯაფლიანი	
დაამოწმა	ს.ჯაფლიანი	
დაამოწმა	ვ.ხაბეიშვილი	
პროხარჯტორი	თ.მგალობლიშვ	

არქიტექტურული ნაწილი
ARCHITECTURE

ნახაზი DRWG.	თარიღი DATE OF ISSUE	
	მასშტაბი SCALE	1:100
	სტადია STAGE	
	ფორმატი PAPER SIZE	A-2
	ფაილის სახელი FILE NAME	
	ფურცელი PAGES	

+18.60

მე-8 სართულის გეგმა

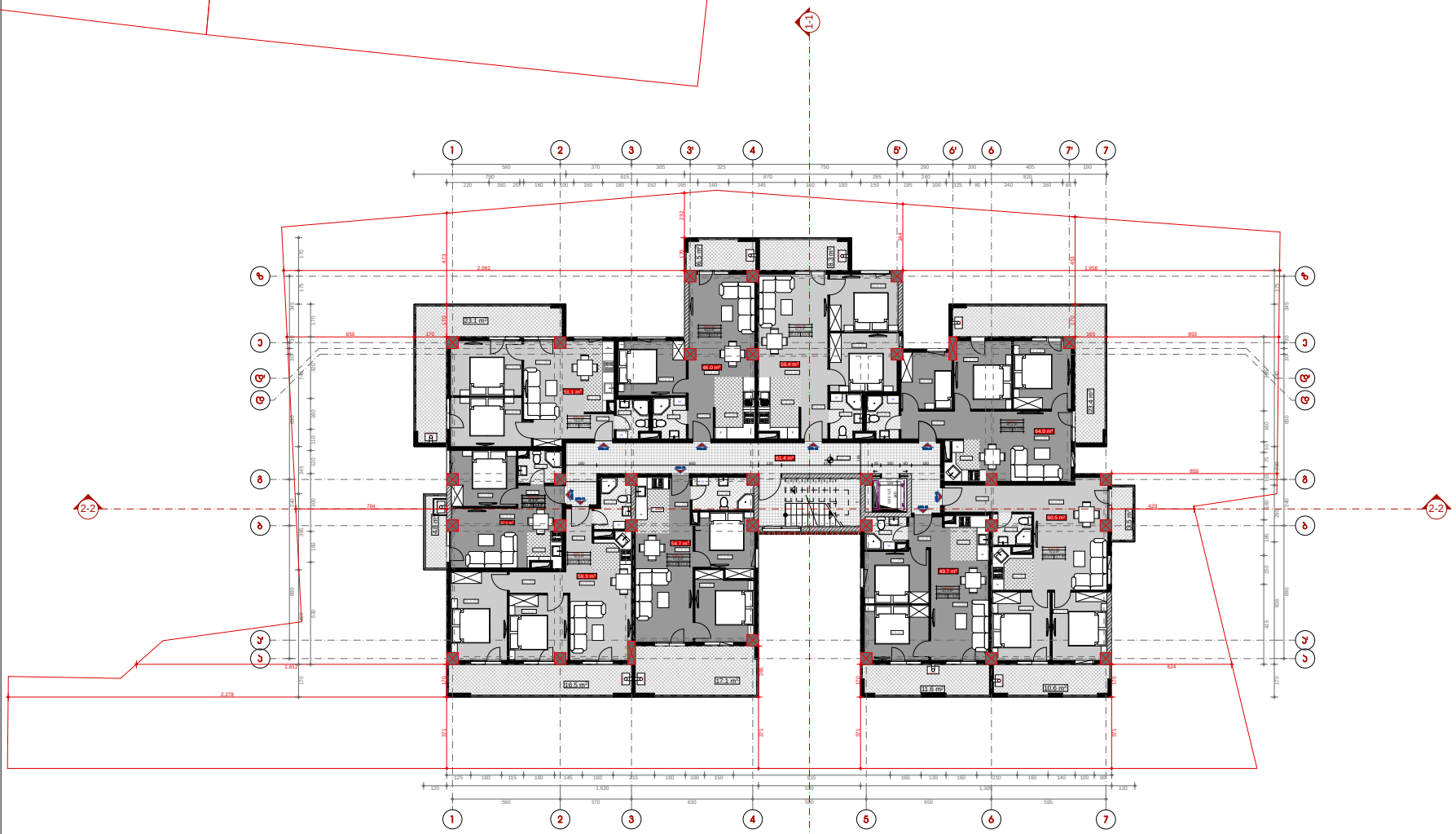



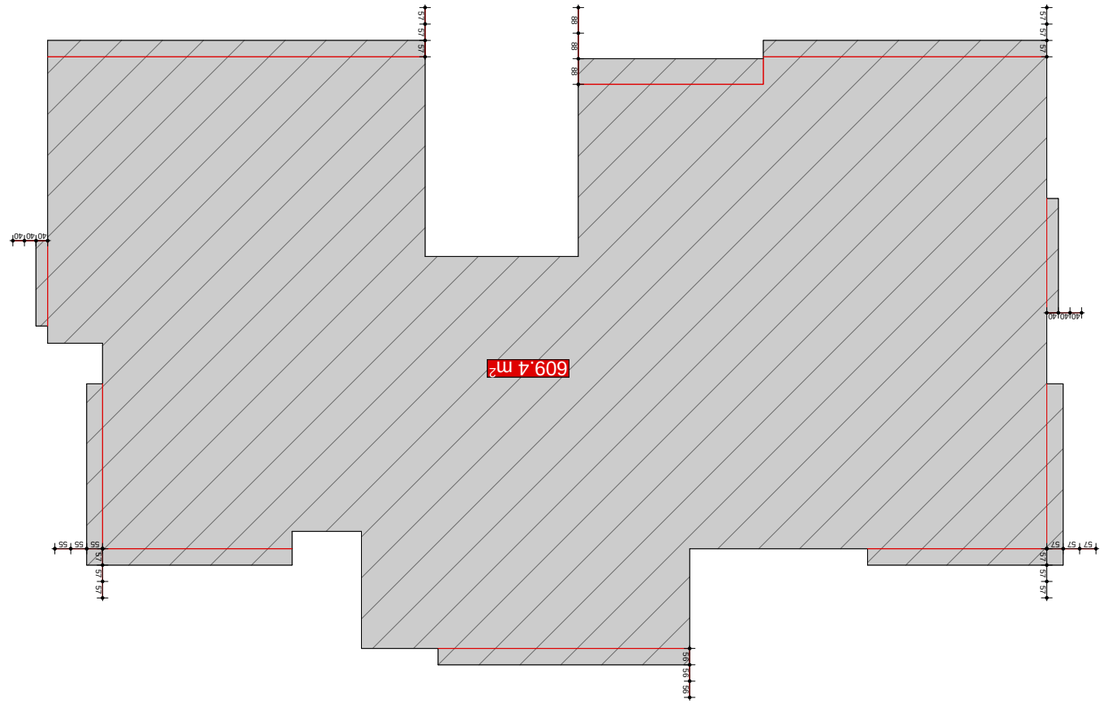
609.4 m²
40
40
40

მე-9 სართულის გეგმა

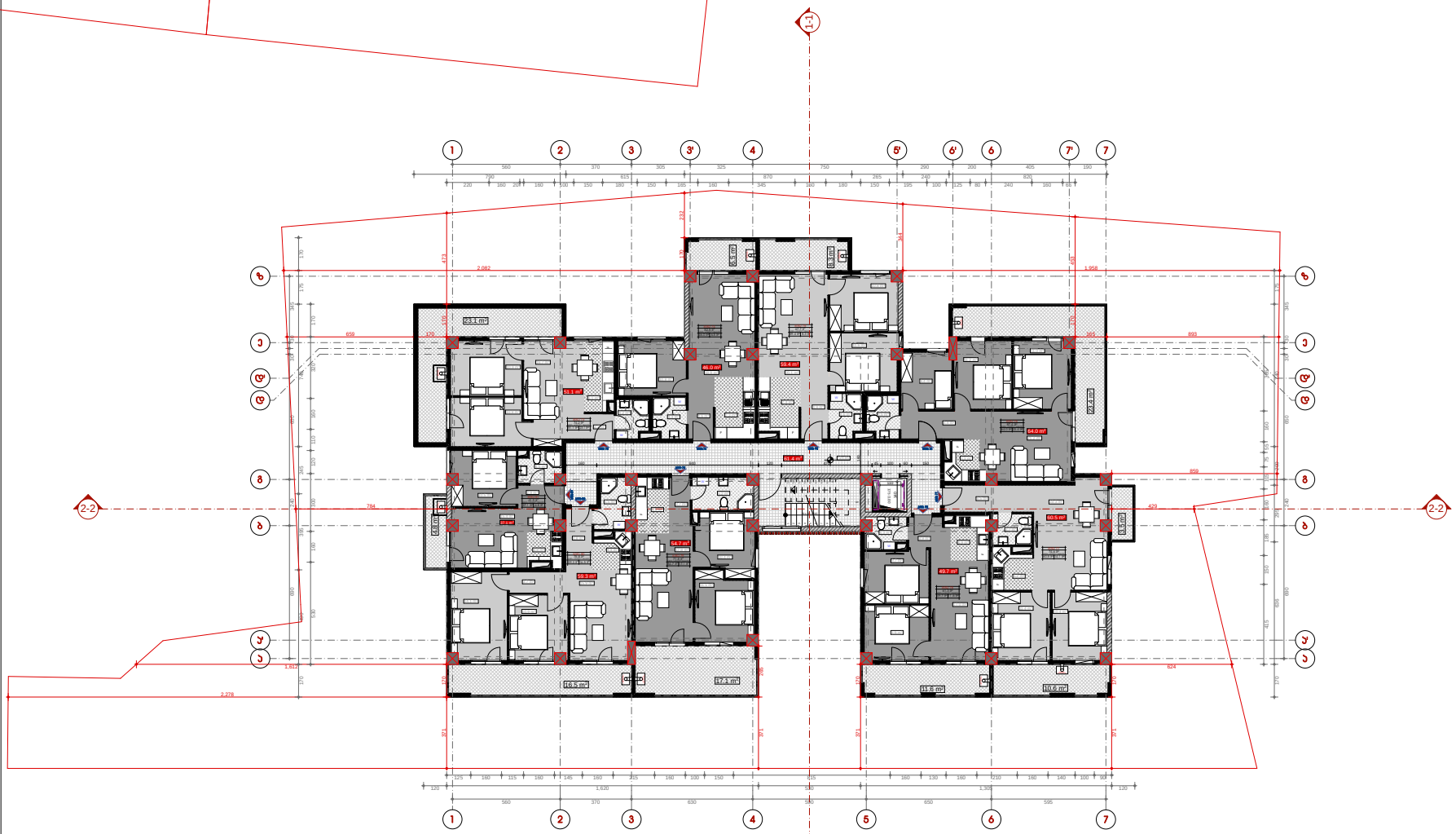





KEY PLAN

LEGEND

ჭრილების ხაზი

ღერძის ხაზი

ხის ბოჭოვანრაფიანები ავზომლებელი პარალელეპიპედი D-300 sm

ჯ2 პროექციონტის საანგარიშო პოლიგონალური ხაზი(პროექი)

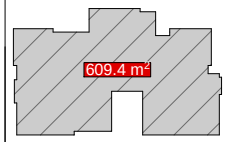

ბინ.ეკონომიკური მახასიათებლები

საცხოვრებელი ფართი	481,8 მ²
სახაჟანებლო ფართი	125.4 მ²
პრივატული ფართი	0.00 მ²
საერთო ფართი	0.00 მ²
პარკინგის ფართი	0.00 მ²
დამხმარე ფართი	0.00 მ²
საფეხურის, და პანის ფართის ფართი	61,4 მ²
ჯამური ფართი	668.6მ²
განათების ნორმატიული პროექციით	609.4 მ²

NOTES

შენიშვნები

* ნახაზი მეორეულებელია სანიმებრებმი.
* ნახაზზე მოცემული არქიტექტონული ნიშნები

CLIENT

PROJECT

ADDRESS

თანამდებობა	გვარი	ხელმოწერა
მთ.არქიტექტორი	ს.ჯაფლიანი	
დეპარტამენტი	ს.ჯაფლიანი	
დეპარტამენტი	პ.ხაბეიშვილი	
პროექტირებელი	თ.მელიქიშვილი	

არქიტექტურული ნაწილი
ARCHITECTURE

DRWG.	
DATE OF ISSUE	
SCALE	1:100
STAGE	
PAPER SIZE	A-2
FILE NAME	
PAGES	

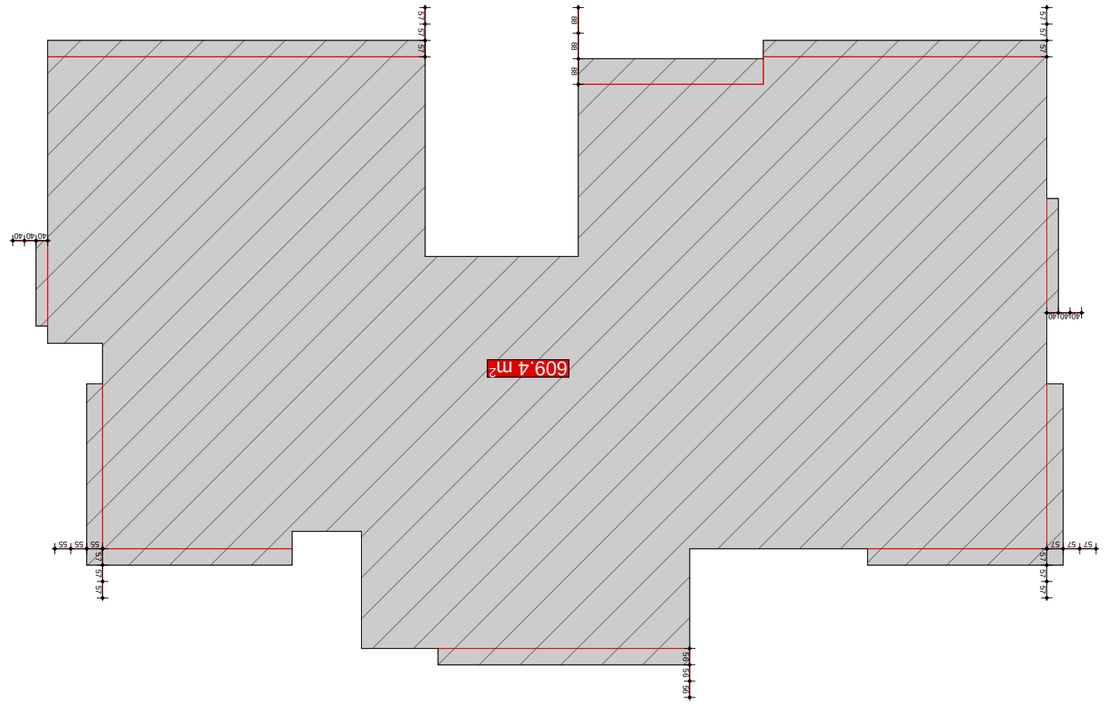
609.4 m²
609.4 m²
40'-0"
40'-0"
5'-7"
5'-7"
8'-0"
8'-0"
8'-0"
5'-7"
5'-7"
5'-5"
5'-5"
5'-5

მე-10 სართულის გეგმა

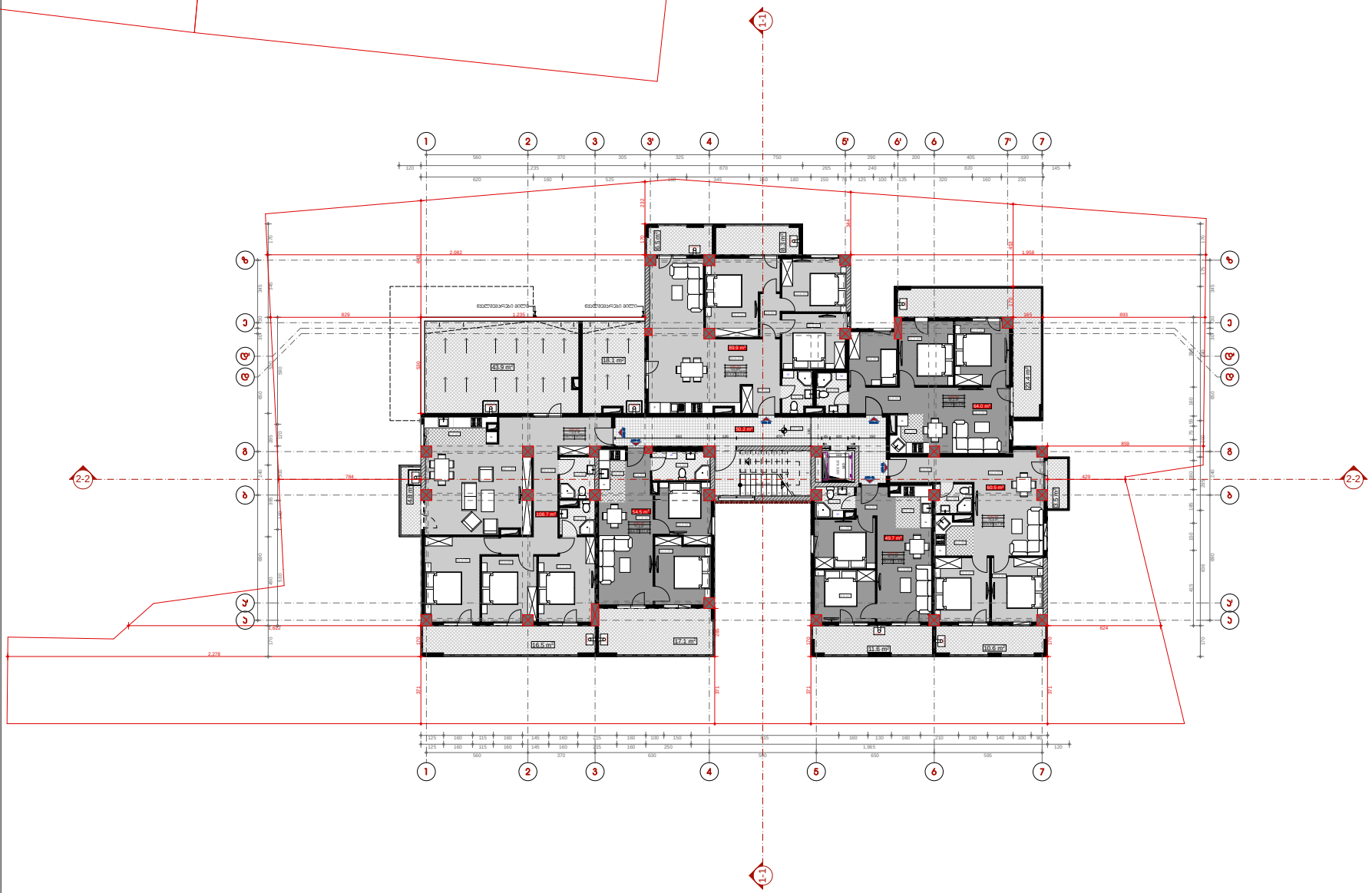





KEY PLAN

LEGEND

ჭრილის ხაზი

ღერძის ხაზი

ხაზს ტოვებს ფენები ამობეჭდვისას D-300 sm

პ2 პროფიციენტის სასწავლო პოლიგონალური ხაზი(პროექი)

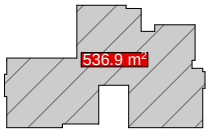

ტექ.ეკონომიური მახასიათებლები

სამოთხრებელი ფართი	427,3 მ²
სახურავული ფართი	164.3 მ²
პოდიუმის ფართი	0.00 მ²
ტერასა ფართი	0.00 მ²
პარკინგის ფართი	0.00 მ²
დამხმარე ფართი	0.00 მ²
სველწერტილის და ბუნის ფართის ფართი	50.2 მ²
ჯამური ფართი	641.88²
განათლების ობიექტის პოდიუმის ფართი	536.9 მ²

NOTES

* ნახაზის მასშტაბებზე სანიმუშო.
* ნახაზზე მოცემული არქიტექტურული ნიშნები

CLIENT

PROJECT

ADDRESS

თანამდებობა	გვარი	ხელმოწერა
მთ.არქიტექტორი	ს.ასათიანი	
დეპარტამენტი	ს.ასათიანი	
დეპარტამენტი	პ.ხაბეიშვილი	
პროექტირებელი	თ.მესხიშვილი	

არქიტექტურული ნაწილი
ARCHITECTURE

DRWG.	
DATE OF ISSUE	
SCALE	1:100
STAGE	
PAPER SIZE	A-2
FILE NAME	
PAGES	

მე-10 სართულის გეგმის ს2 კოეფიციენტის პოლიგონარული ხაზი (პროჯი)

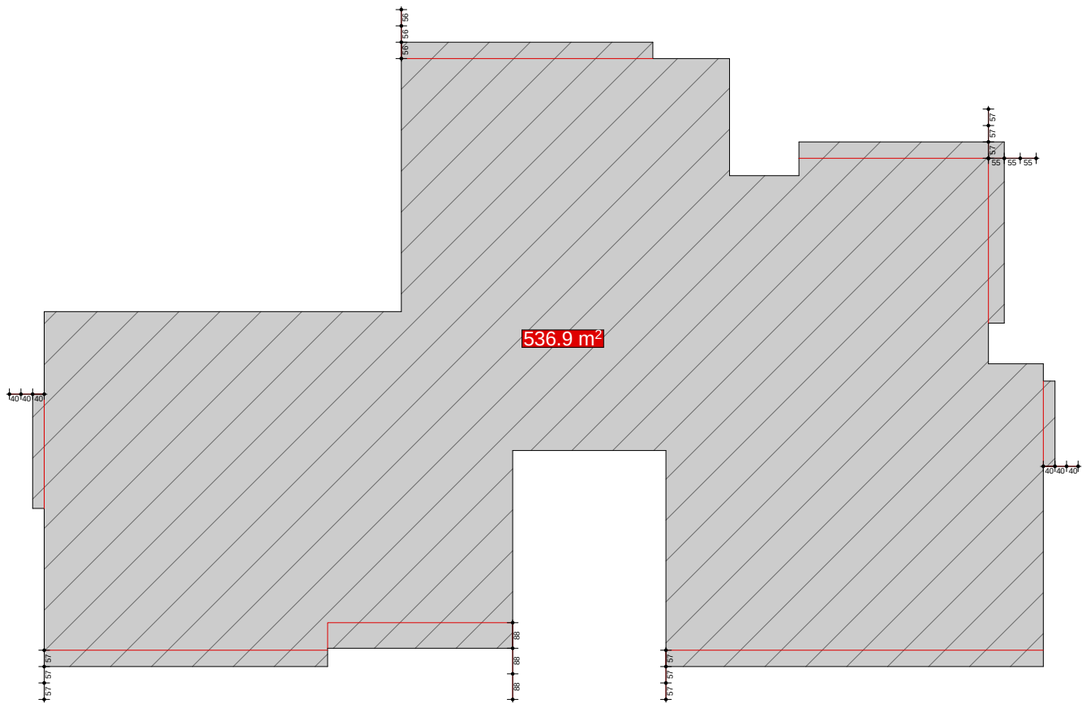

სიტუაციური სქემა KEY PLAN



პირობითი აღნიშვნები LEGEND

ჭრილის ხაზი

ღერძის ხაზი

ხის ტოპოგრაფიული აღგილმდებარეობა D-300 sm

ს2 კოეფიციენტის საანგარიშო პოლიგონალური ხაზი(პროჯი)

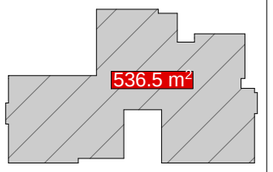

ბქნ.პაროლიანი მარჭვენაღლები

ს2 = 536.9 მ²

შენიშვნები NOTES

* ნახაზი მხედველობაშია სანიმებრებში.

* ნახაზზე მოცემულია არქიტექტურული ნიშნულები

დამკვეთი
CLIENT

პროექტი
PROJECT

მისამართი ქ. თბილისი, ქორ მანგური ვაკეზეში, N20 -ის მიმდებარედ, ხელუხლებლი ტერ N2 საკადასტრო კოდი 01.17.10.001.123
ADDRESS

თანამდებობა	გვარი	ხელმოწერა
მთ.არქიტექტორი	ს.პაპლიანი	
დეპარტამენტი	ს.პაპლიანი	
დეპარტამენტი	ე.ხაბეიშვილი	
პროექტორი	თ.მეცხვარიძე	

არქიტექტურული ნაწილი
ARCHITECTURE

ნახაზი DRWG.	თარიღი DATE OF ISSUE	
	მასშტაბი SCALE	1:100
	სტადია STAGE	
	ფორმატი PAPER SIZE	A-2
	ფაილის სახელი FILE NAME	
	ფურცლები PAGES	

+27.90

მე-11 სართულის გეგმა

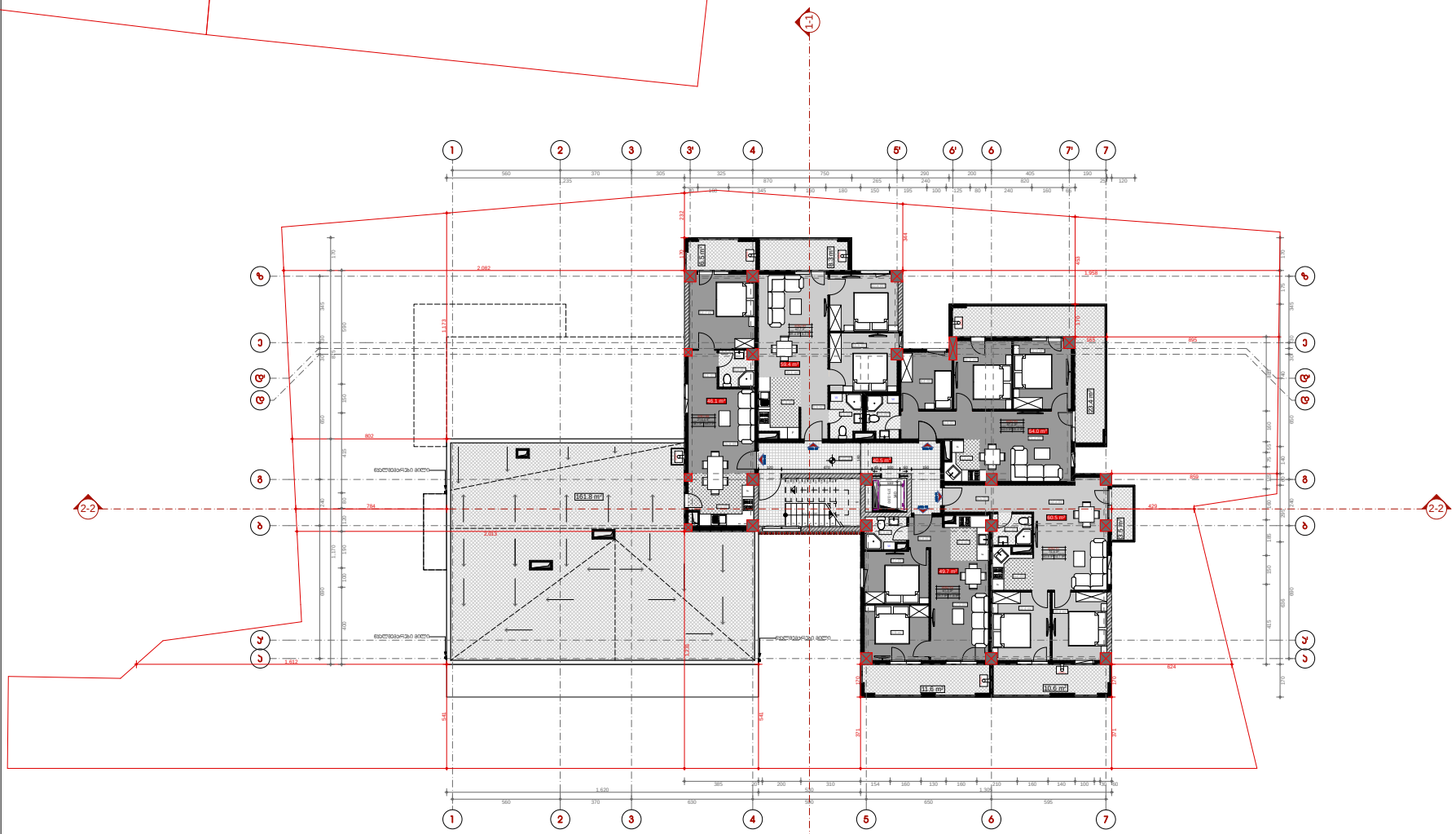





KEY PLAN

LEGEND

ფრენის ხაზი

ღერძის ხაზი

ხის ბოჭოგრაფიული აღმოსავლეთ-დასავლეთ D-300 sm

პროფიციენტის სანიმარიო პოლიგონალური ხაზი(პროექი)

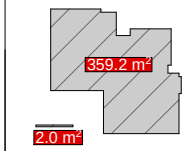

ტექ.ეკონომიკური მაჩვენებლები

საცხოვრებელი ფართი	279,7 მ²
სახერხებელი ფართი	225.7 მ²
პროფრიული ფართი	0.00 მ²
სათვისე ფართი	0.00 მ²
პარკინგის ფართი	0.00 მ²
დამხმარე ფართი	0.00 მ²
სალანდშაფტო და ბაზის ტერიტორიის ფართი	40,5 მ²
ჯამური ფართი	545,93²
განაშენიანების ინვენსივობის პროფიციენტი k2	359.2 მ²

NOTES

* ნახაზის მასშტაბებლები სანიმაბერაბის.
* ნახაზზე მოცემული არქიტექტურული ნიშნები

CLIENT

PROJECT

ADDRESS

თანამდებობა	გვარი	ხელმოწერა
მთ.არქიტექტორი	ს.ასათიანი	
ტექნიკოსი	ს.ასათიანი	
ტექნიკოსი	ე.ხაბაშვილი	
პროექტირებელი	თ.მელაბარიძე	

არქიტექტორული ნაწილი ARCHITECTURE

DRWG.

DATE OF ISSUE

SCALE 1:100

STAGE

PAPER SIZE A-2

FILE NAME

PAGES

31.00

მე-11 სართულის გეგმის ბ2 კოეფიციენტის პოლიგონარული ხაზი (პროპი)

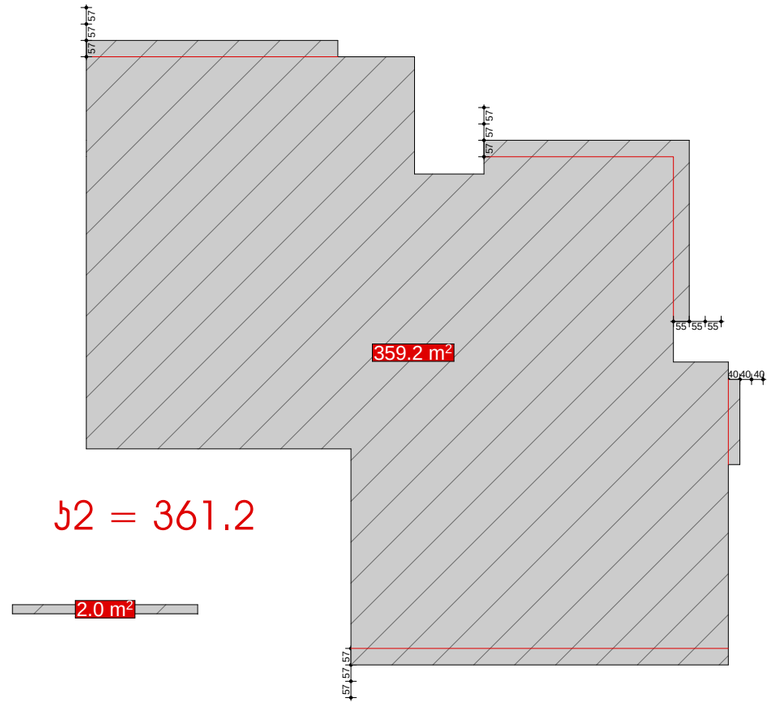

სიტუაციური სქემა KEY PLAN



პირობითი აღნიშვნები LEGEND

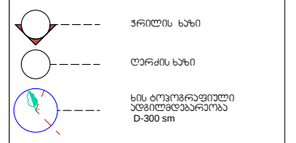

ბ2 კოეფიციენტის საანგარიშო პოლიგონალური ხაზი(პროპი)

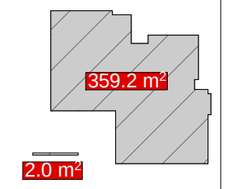

ბქნ.პაროლომიული მაჩვენებლები

ბ2 = 361.2

შენიშვნები NOTES

* ნახაზი შესრულებულია სანიმებრებში.

* ნახაზზე მოცემულია არქიტექტურული ნიშნულები

დამკვეთი
CLIENT

პროექტი
PROJECT

მისამართი ქ. თბილისი, ქუჩა მანთური ვაბუნის, N20 -ის მიმდებარედ N20, ხელუხლებლი ქუჩა N2 ს/კ კოდი 01.17.10.001.123
ADDRESS

თანამდებობა	გვარი	ხელმოწერა
მთ.არქიტექტორი	ს.ვასლიანი	
დეპარტამენტი	ს.ვასლიანი	
დეპარტამენტი	ე.ხაბეიშვილი	
პროექტორი	თ.მაცაბერიძე	

არქიტექტურული ნაწილი
ARCHITECTURE

ნახაზის DRWG.	თარიღი DATE OF ISSUE	
	მასშტაბი SCALE	1:100
	სტადია STAGE	
	ფორმატი PAPER SIZE	A-2
	ფაილის სახელი FILE NAME	
	ფურცლები PAGES	

მე-12 სართულის გეგმა

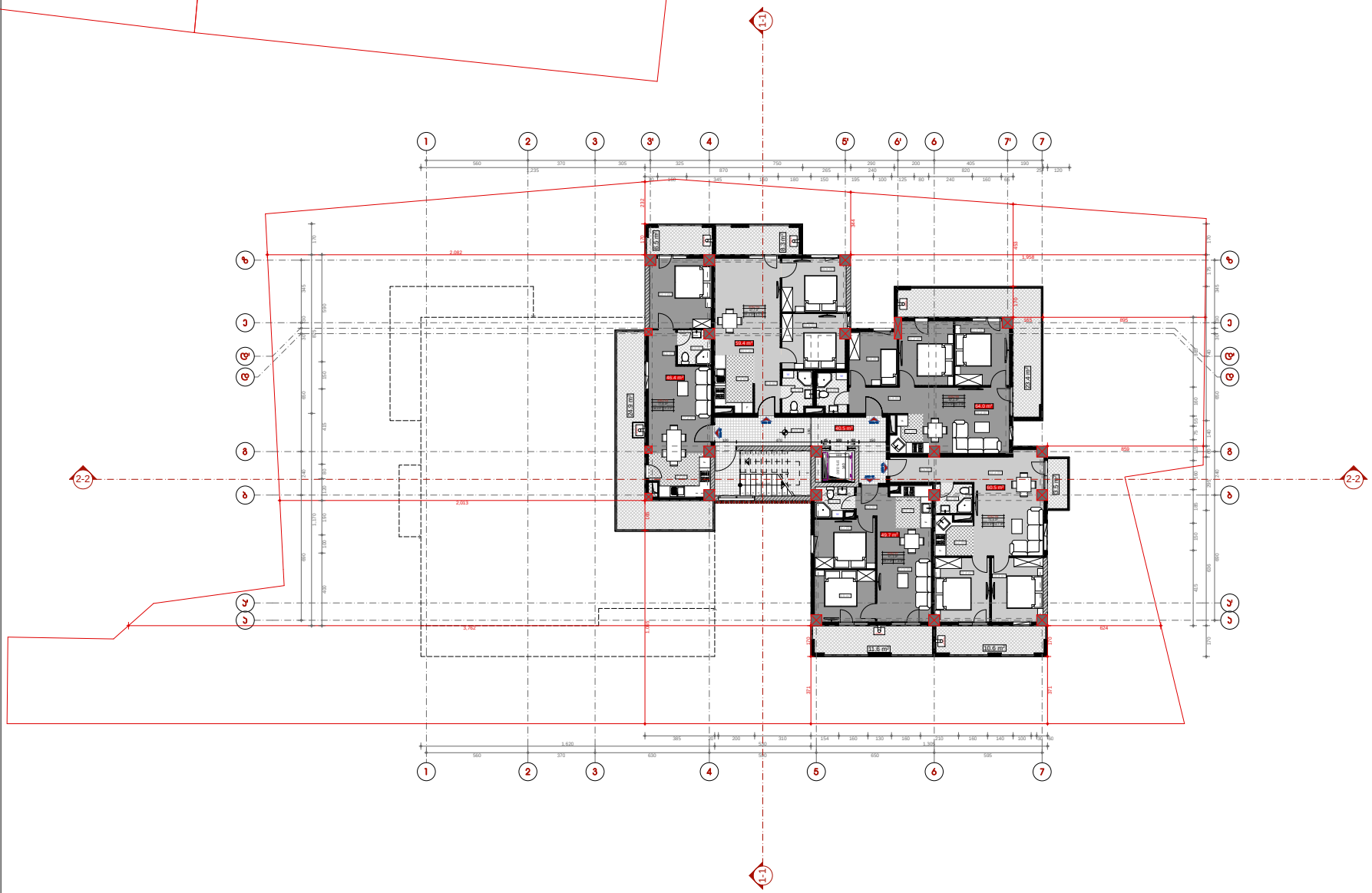



KEY PLAN



LEGEND

ჭრილის ხაზი

ღერძის ხაზი

ხაზი ტროტუარიდან აშენებული კედლის დაშორება D-300 sm

პროექტირების საანგარიშო პოლიგონალური ხაზი(პროექი)

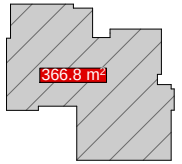

ტექ.ეკონომიკური მახასიათებლები

საცხოვრებელი ფართი	280,0 მ²
სახუმრებლო ფართი	88.8 მ²
პერიფერიული ფართი	0.00 მ²
საერთო ფართი	0.00 მ²
პარკინგის ფართი	0.00 მ²
დამხმარე ფართი	0.00 მ²
სავენტილაციო და ბუნების პირველის ფართი	40,58²
ჯამური ფართი	409,38²
განაშენიანების ინვენტარიზაციის პროექციით მ2	366.8 მ²

შენიშვნები NOTES

* ნახაზი მეარქიტექტურე სანიმუშოდ.
* ნახაზზე მოცემული არქიტექტურული ნიშნები

დამკვეთი CLIENT	
პროექტი PROJECT	
მისამართი ADDRESS	ქ. თბილისი, კახა ბენდუქიძის ქუჩების, N20 -ის მიმდებარედ, საერთაშორისო კახა N2 საკადასტრო კოდი: 01.17.10.001.123

თანამდებობა	გვარი	ხელმოწერა
მთ.არქიტექტორი	ს.ასათიანი	
დიზაინერი	ს.ასათიანი	
დიზაინერი	ე.ხაბაშვილი	
პროექტირებისორი	თ.მესხიშვილი	

არქიტექტორული ნაწილი ARCHITECTURE

ნახატის DRWG.	
გამოშვების DATE OF ISSUE	
მასშტაბი SCALE	1:100
სტადია STAGE	
ფურცლის PAPER SIZE	A-2
ფაილის სახელი FILE NAME	
ფურცლები PAGES	

34.10

მე-12 სართულის გეგმის ს2 კოეფიციენტის პოლიგონარული ხაზი (პროეკი)

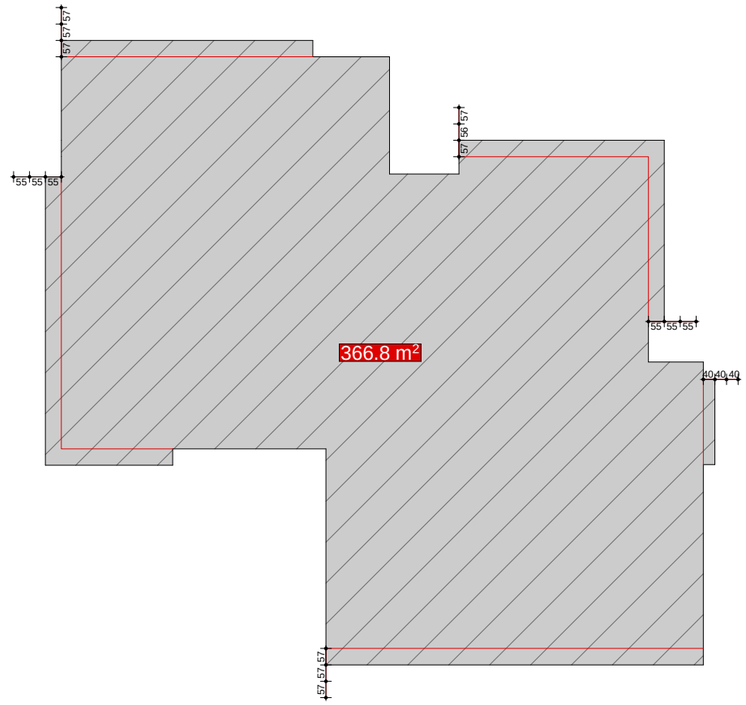

სიტუაციური სქემა KEY PLAN



პირობითი აღნიშვნები LEGEND

ჭრილის ხაზი

ღერძის ხაზი

ხის ტოპოგრაფიული აღმოცენებადობა D-300 sm

ს2 კოეფიციენტის საანგარიშო პოლიგონალური ხაზი(პროეკი)

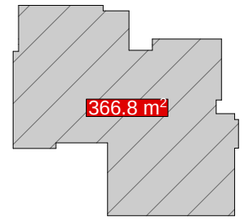

ბქნ.პიროვნობიური მაჩვენებლები

ს2 = 366.8 მ²

შენიშვნები NOTES

* ნახაზი მესრულებელია სანტიმეტრებში.

* ნახაზზე მოცემულია არქიტექტურული ნიშნულები

დამკვეთი
CLIENT

პროექტი
PROJECT

მისამართი ქ. თბილისი, ქუჩა მანგლისი ეკლესიის, N20 -ის მიმდებარედან, ხელუხლებლი ქუჩა N2 საკადასტრო კოდი 01.17.10.001.123
ADDRESS

თანამდებობა	გვარი	ხელმოწერა
მთ.არქიტექტორი	ს.ჯაფარიძე	
დაამუშავა	ს.ჯაფარიძე	
დაამუშავა	ე.ხაბეიშვილი	
კონსტრუქტორი	თ.მაისაბერიძე	

არქიტექტურული ნაწილი
ARCHITECTURE

ნახაზის DRWG.	თარიღი DATE OF ISSUE	
	მასშტაბი SCALE	1:100
	სტადია STAGE	
	ფორმატი PAPER SIZE	A-2
	ფაილის სახელი FILE NAME	
	ფურცლების PAGES	

34.10

მე-13 სართულის გეგმა

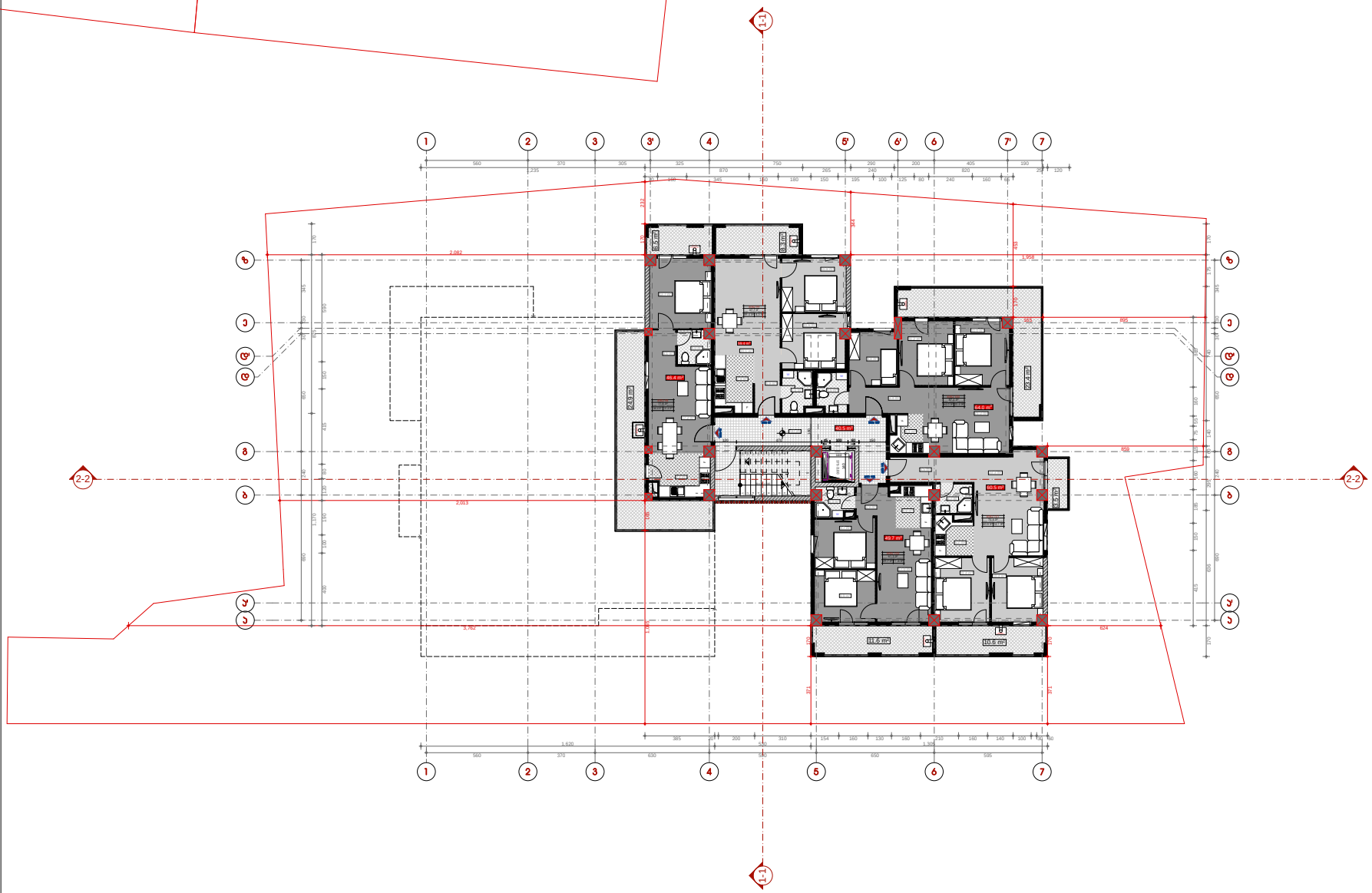





KEY PLAN

LEGEND

ჩრდილოეთის ხაზი

ღერძის ხაზი

ხის ბოძებისგანფიქსირებული ანძებისმანძილი D-300 sm

პ2 პროფიციენტის სანაგარიშო პოლიგონალური ხაზი(პროექი)

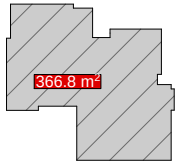

ტექ.ეკონომიკური მახასიათებლები

საცხოვრებელი ფართი	280,0 მ²
სახელმწიფო ფართი	88.8 მ²
კომერციული ფართი	0.00 მ²
სათვსაწყობი ფართი	0.00 მ²
პარკინგის ფართი	0.00 მ²
დამხმარე ფართი	0.00 მ²
სველწერტილის და ბუხრის სართულის ფართი	40,5 მ²
ჯამური ფართი	409,3მ²
განაშენიანების ინდივიდუალური პროექტით	366.8 მ²

შენიშვნები NOTES

* ნახაზის მასშტაბებია სანიმუშოდ.
* ნახაზზე მოცემულია არქიტექტორული ნიშნები

დამკვეთი CLIENT

პროექტი PROJECT

მისამართი ADDRESS ქ. თბილისი, კახა მაღლიერ ვაჟიანის, N20 -ის მიმდებარედ, ს/კოდით 01.17.10.001.123

თანამდებობა	გვარი	ხელმოწერა
მთ.არქიტექტორი	ს.ასათიანი	
დეპარტამენტი	ს.ასათიანი	
დეპარტამენტი	პ.ხაბეიშვილი	
პროექტირებისორი	თ.მესხიშვილი	

არქიტექტორული ნაწილი ARCHITECTURE

ნახატის DRWG.	
შესრულების DATE OF ISSUE	
მასშტაბი SCALE	1:100
სტადია STAGE	
ფურცლის ზომა PAPER SIZE	A-2
ფაილის სახელი FILE NAME	
ფურცლების PAGES	

37.20

მე-13 სართულის გეგმის ს2 კოეფიციენტის პოლიგონალური ხაზი (პროეკი)

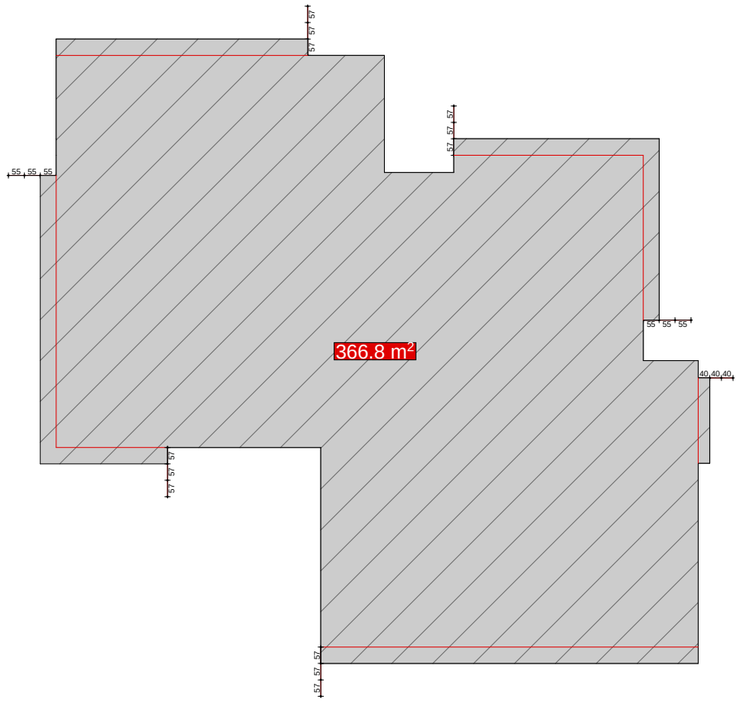

სიტუაციური სქემა KEY PLAN



პირობითი აღნიშვნები LEGEND

ჭრილის ხაზი

ღერძის ხაზი

ხის ტოპოგრაფიული აღგილმდებარეობა D-300 sm

ს2 კოეფიციენტის საანგარიშო პოლიგონალური ხაზი(პროეკი)

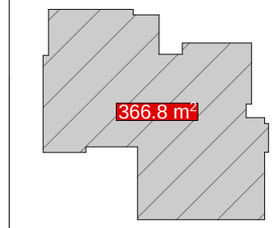

ბეჭ.პიროვნული მაჩვენებლები

ს2 = 366.8 მ²

შენიშვნები NOTES

* ნახაზი მხოლოდ ილუსტრაციისთვის.

* ნახაზზე მოცემული არქიტექტორული ნიშნულები

დამკვეთი CLIENT

პროექტი PROJECT

მისამართი ADDRESS ქ. თბილისი, ქუჩა მანიერ ვაბიეის, N20 -ის მიმდებარედ, ხელუნაძის ქუჩა N2 საკადასტრო კოდი 01.17.10.001.123

თანამდებობა	გვარი	ხელმოწერა
მთ.არქიტექტორი	ს.ჯაფიანი	
დეპარტამენტი	ს.ჯაფიანი	
დეპარტამენტი	ე.ხაბეიშვილი	
პროექტორი	თ.მელაძერიძე	

არქიტექტორული ნაწილი ARCHITECTURE

ნახაზის DRWG.	თარიღი DATE OF ISSUE
	მასშტაბი SCALE 1:100
	სტადია STAGE
	ფორმატი PAPER SIZE A-2
	ფაილის სახელი FILE NAME
	ფურცლები PAGES

+37.20

მე-14 სართულის გეგმა

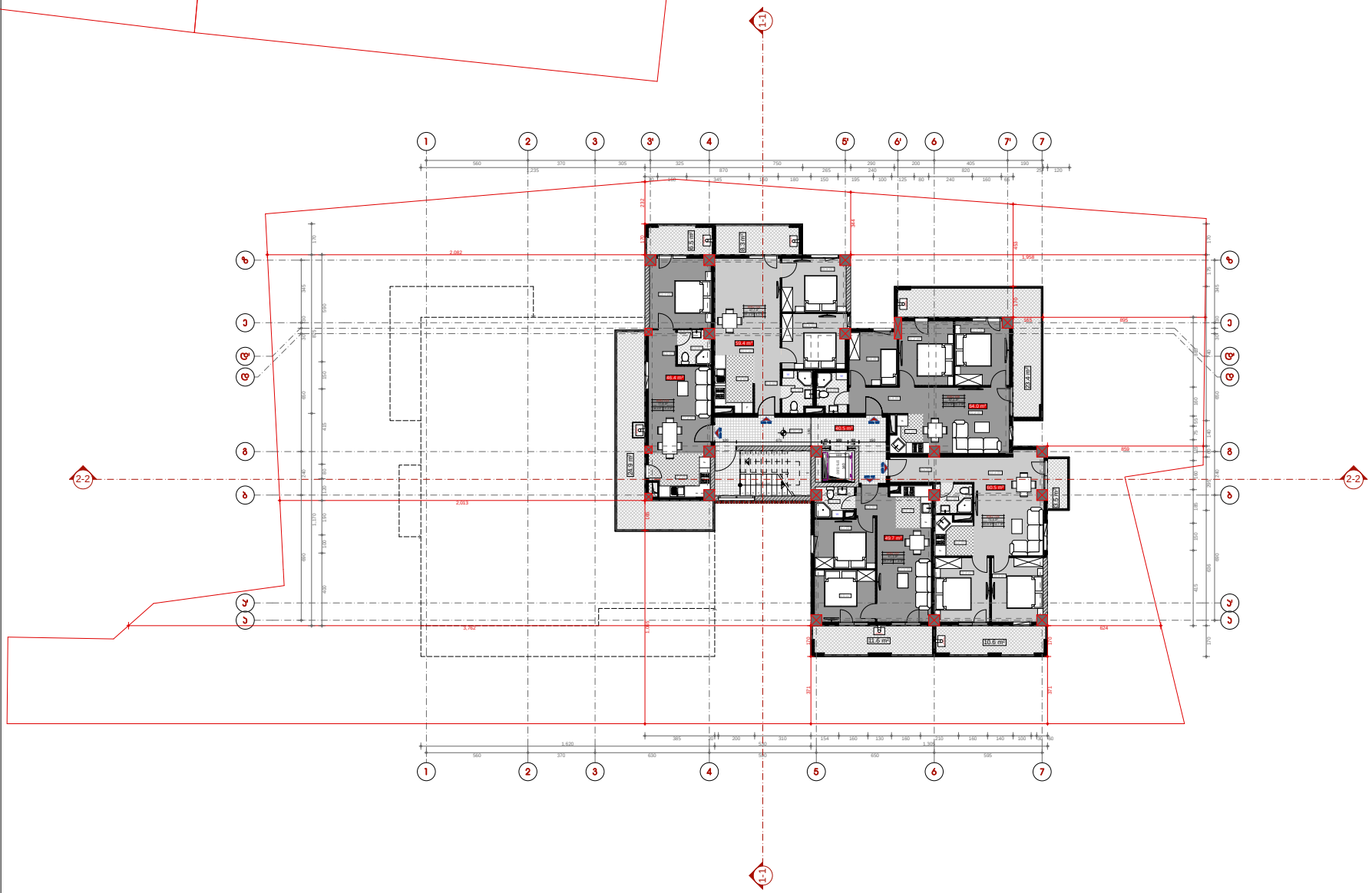





KEY PLAN

LEGEND

ფრენლის ხაზი

ღერძის ხაზი

ხის ტოვარგრუნტიანი ანძამდგრადობა D-300 sm

პროფიციენტის საანგარიშო პოლიგონალური ხაზი(პროექი)

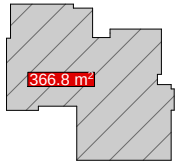

ტექ.ეკონომიური მახვილებლები

საცხოვრებელი ფართი	280,0 მ²
სახურავლელო ფართი	88.8 მ²
პროფრიალური ფართი	0.00 მ²
სათვალე ფართი	0.00 მ²
პარკინგის ფართი	0.00 მ²
დამხმარე ფართი	0.00 მ²
სველწყალტუს და პრის ფართის ფართი	40,5 მ²
ჯამური ფართი	409,3მ²
განაშენიანების ინტენსივობის პროცენტებით მ2	366.8 მ²

NOTES

შენიშვნები

* ნახაზის მასშტაბებლები სანიმაბერებმი.
* ნახაზზე მოცემული არქიტექტურული ნიშნები

დამკვეთი CLIENT

პროექტი PROJECT

მისამართი ADDRESS ქ. თბილისი, კახა მაღლაკელის ქუჩის №, №20 -ის მიმდებარედ, ბეთლემის კახა №2 საკადასტრო კოდი: 01.17.10.001.123

თანამდებობა	გვარი	ხელმოწერა
მთ.არქიტექტორი	ს.ასათიანი	
დეპარტამენტი	ს.ასათიანი	
დეპარტამენტი	ე.ხაბაშვილი	
პროექტირებისორი	თ.მესხიშვილი	

არქიტექტურული ნაწილი ARCHITECTURE

ნახატის DRWG.	
გამოშვების DATE OF ISSUE	
მასშტაბი SCALE	1:100
სტადია STAGE	
ფორმატი PAPER SIZE	A-2
ფაილის სახელი FILE NAME	
ფურცლები PAGES	

+40.30

მე-14 სართულის გეგმის ს2 კოეფიციენტის პოლიგონარული ხაზი (პროეკი)

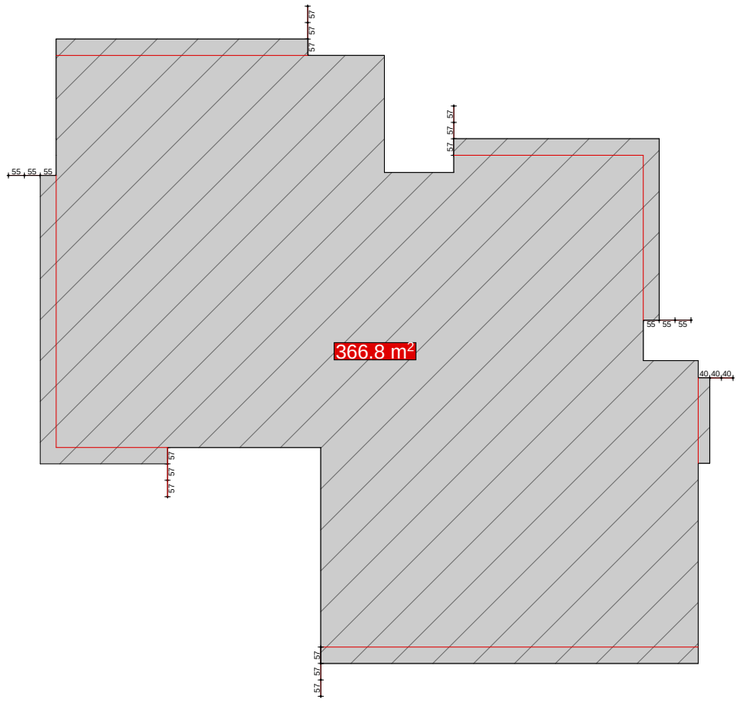

სიტუაციური სქემა KEY PLAN



პირობითი აღნიშვნები LEGEND

ჭრილის ხაზი

ღერძის ხაზი

ხის ტოპოგრაფიული აღგილმდებარეობა D-300 sm

ს2 კოეფიციენტის საანგარიშო პოლიგონალური ხაზი(პროეკი)

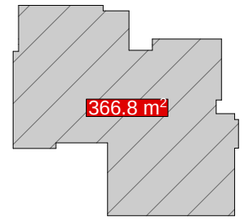

ბეტ6.ეპიონომიური მაჩვენებლები

ს2 = 366.8 მ²

შენიშვნები NOTES

* ნახაზი მხედველობაშია სანიმუშერაბამ.

* ნახაზზე მოცემულია არქიტექტურული ნიშნულები

დამკვეთი
CLIENT

პროექტი
PROJECT

მისამართი ქ. თბილისი, ქუჩა მანიური ვაჟიანის, N20 -ის მიმდებარედ, ხელუნაშენი ქუჩა N2 საკადასტრო კოდი 01.17.10.001.123
ADDRESS

თანამდებობა	გვარი	ხელმოწერა
მთ.არქიტექტორი	ს.ჯაფლიანი	
დეპარტამენტი	ს.ჯაფლიანი	
დეპარტამენტი	ე.ხაბეიშვილი	
პროექტორი	თ.მელაძერიძე	

არქიტექტურული ნაწილი
ARCHITECTURE

ნახაზის DRWG.	თარიღი DATE OF ISSUE	
	მასშტაბი SCALE	1:100
	სტადია STAGE	
	ფორმატი PAPER SIZE	A-2
	ფაილის სახელი FILE NAME	
	ფურცლები PAGES	

+40.30

მე-15 სართულის გეგმა

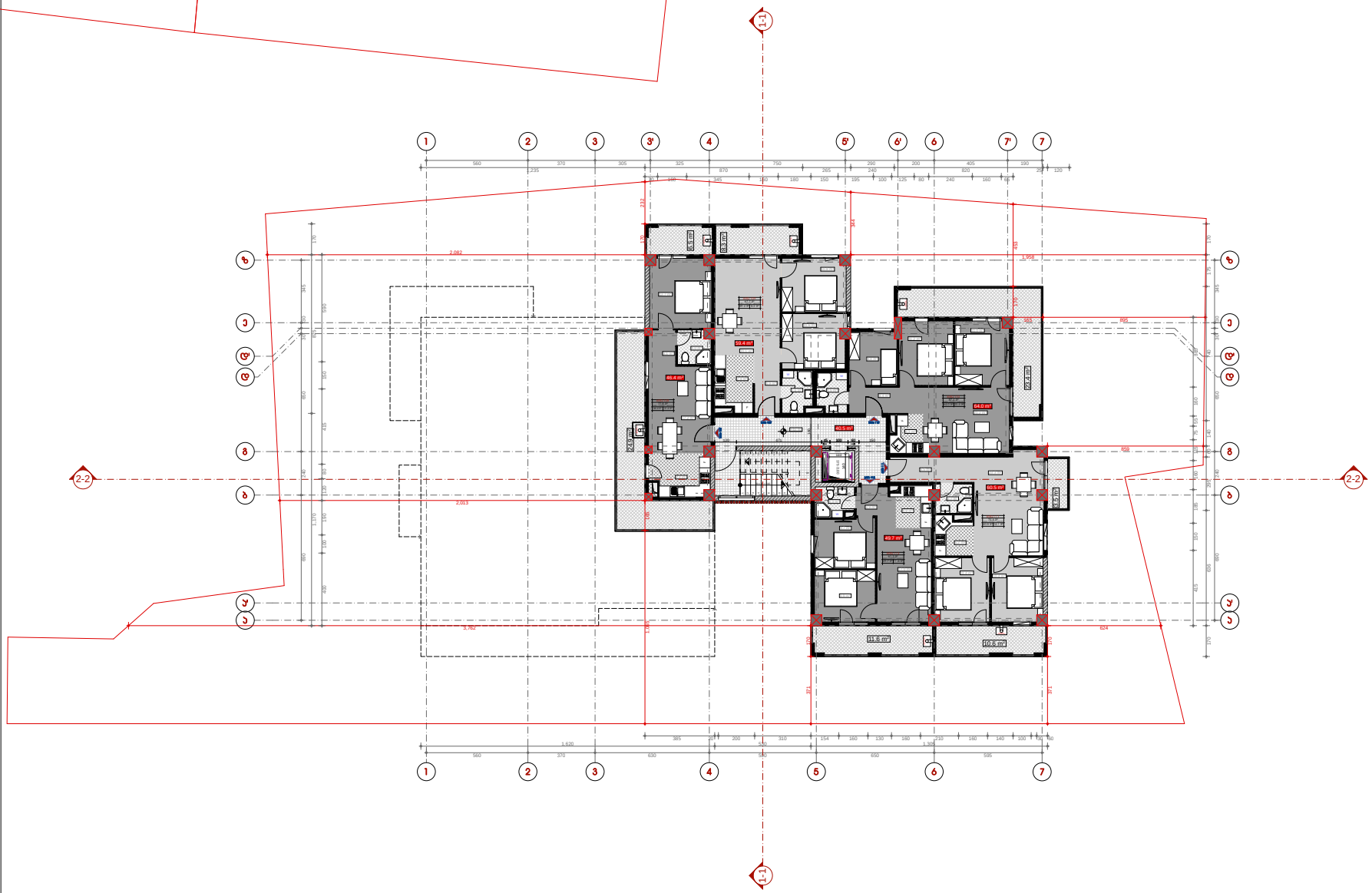

მე-15 სართულის გეგმის ს2 კოეფიციენტის პოლიგონარული ხაზი (პროპი)

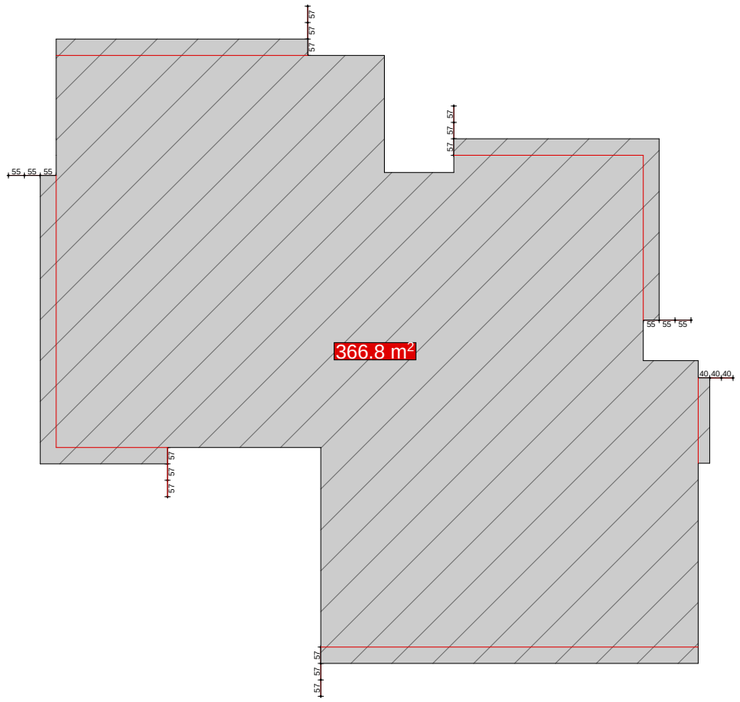

სიტუაციური სქემა KEY PLAN



პირობითი აღნიშვნები LEGEND

ჭრილის ხაზი

ღერძის ხაზი

ხის ტოპოგრაფიული აღბეჭდვებარეობა D-300 sm

ს2 კოეფიციენტის საანგარიშო პოლიგონალური ხაზი(პროპი)

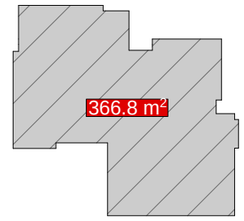

ტექნ.პირობებიდან მიჩვენებლები

ს2 = 366.8 მ²

შენიშვნები NOTES

* ნახაზი მხედველობაშია სანიმუშოდ.

* ნახაზზე მოცემულია არქიტექტორული ნიშნულები

დამკვეთი
CLIENT

პროექტი
PROJECT

მისამართი ქ. თბილისი, ქუჩა მანიერ ვებერის, N20 -ის მიმდებარედ, ხელუნაძის ქუჩა N2 საკადასტრო კოდი 01.17.10.001.123
ADDRESS

თანამდებობა	გვარი	ხელმოწერა
მთ.არქიტექტორი	ს.ჯაფარიძე	
დეპარტამენტი	ს.ჯაფარიძე	
დეპარტამენტი	ე.ხაბეიშვილი	
პროექტორი	თ.მელაძერიძე	

არქიტექტორული ნაწილი
ARCHITECTURE

ნახაზის DRWG.	თარიღი DATE OF ISSUE	
	მასშტაბი SCALE	1:100
	სტადია STAGE	
	ფორმატი PAPER SIZE	A-2
	ფაილის სახელი FILE NAME	
	ფურცლები PAGES	

მე-16 სართულის გეგმა

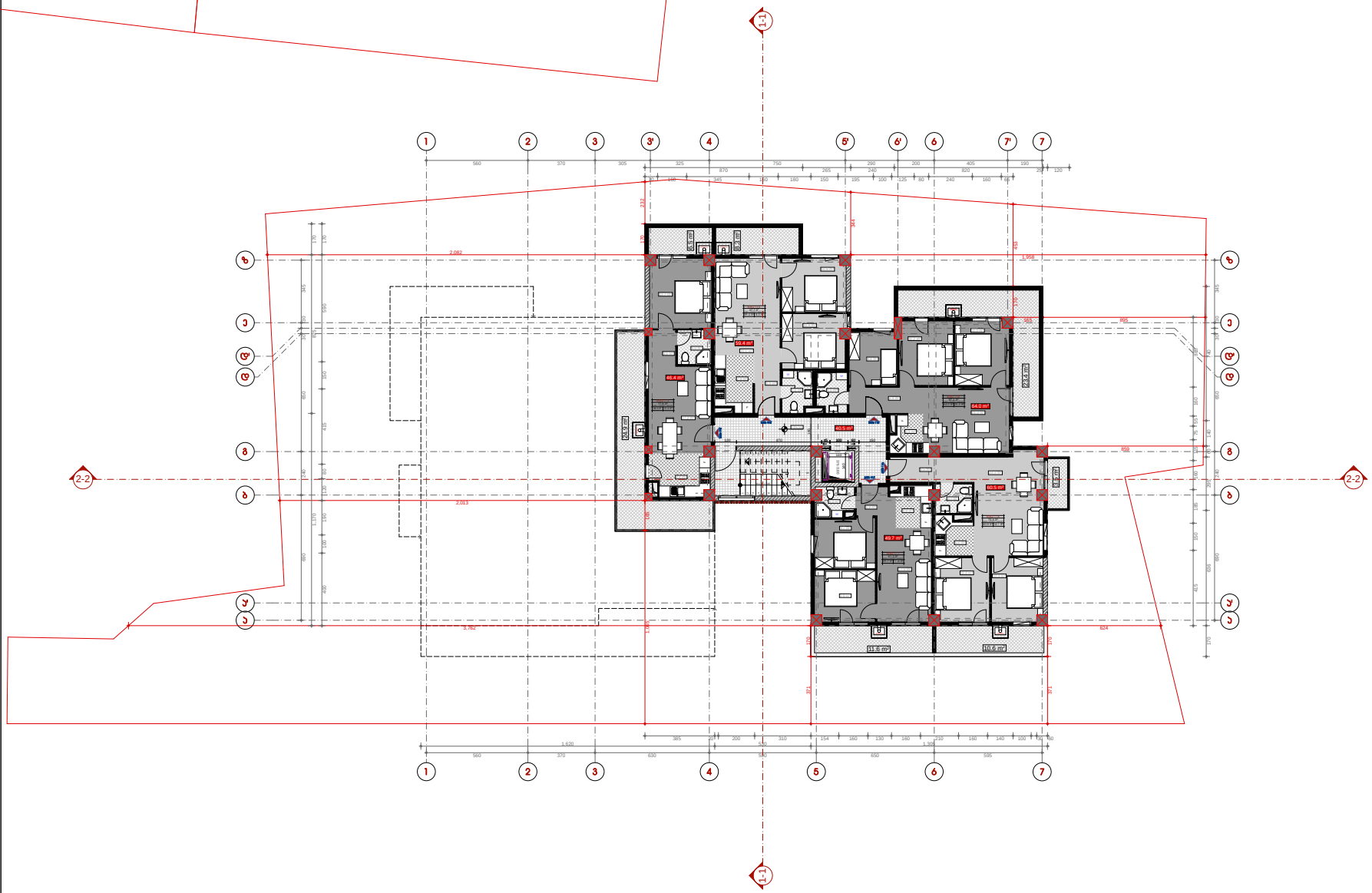



KEY PLAN



LEGEND

ჯრიმლის ხაზი

ღერძის ხაზი

ხაზი ტოპოგრაფიული აგებულებების აღსანიშნავად D-300 sm

ბ2 პროფიციენტის საანგარიშო პოლიგონალური ხაზი(პროექტი)

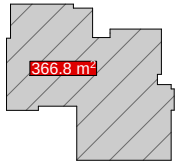

ბინ.ეკონომიური მახასიათებლები

საცხოვრებელი ფართი	280,0 მ²
სარეკრეაციო ფართი	88.8 მ²
პერიფერიული ფართი	0.00 მ²
სატრანსპორტო ფართი	0.00 მ²
პერიმეტრი ფართი	0.00 მ²
დამხმარე ფართი	0.00 მ²
სველწერტილის და პირის სათბილის ფართი	40,5 მ²
ჯამური ფართი	409,3მ²
განახლებადობის ინდექსი(ტოპის პროფილისთვის) მ2	366.8 მ²

შენიშვნები NOTES

* ნახაზი მეცნიერებული სანიმუშოდ.
* ნახაზზე მოცემული არქიტექტონული ნიშნები

დამკვეთი CLIENT

პროექტი PROJECT

მისამართი ADDRESS ქ. თბილისი, კახა ბენდუქიძის ქუჩა №20 -ბა, მიწის ნაკვეთი, საკადასტრო კოდი №2 საკადასტრო კოდი 01.17.10.001.123

თანამდებობა	გვარი	ხელმოწერა
მთ.არქიტექტორი	ს.ასათიანი	
ტექნიკოსი	ს.ასათიანი	
ტექნიკოსი	პ.ხაბეიშვილი	
პროექტირებული	თ.მესხიშვილი	

არქიტექტურული ნაწილი ARCHITECTURE

ნახატის DRWG.	
გამოშვების DATE OF ISSUE	
მასშტაბი SCALE	1:100
სტადია STAGE	
ფურცლის PAPER SIZE	A-2
ფაილის სახელი FILE NAME	
ფურცლები PAGES	

+46.50

მე-16 სართულის გეგმის ს2 კოეფიციენტის პოლიგონარული ხაზი (პროპი)

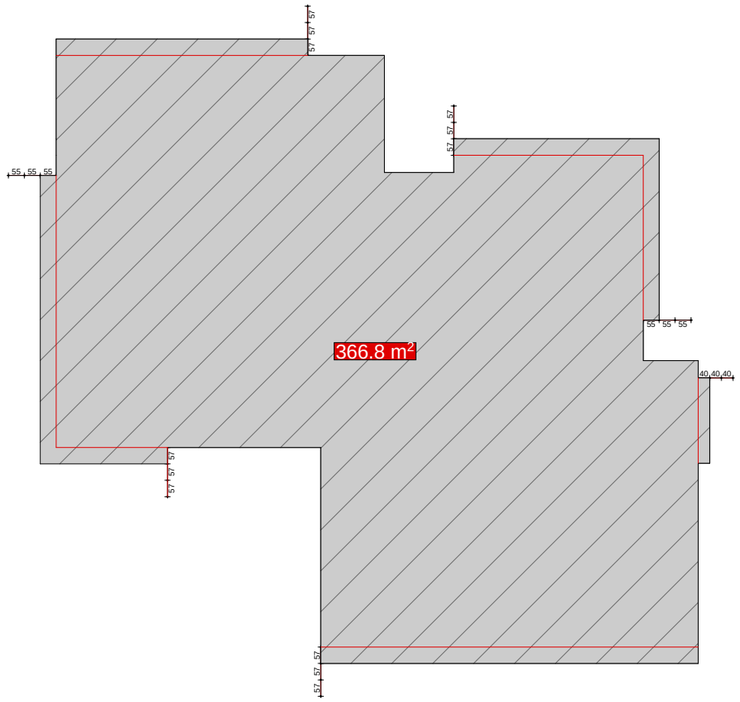

სიტუაციური სქემა KEY PLAN



პირობითი აღნიშვნები LEGEND

ჭრილის ხაზი

ღერძის ხაზი

ხის ტოპოგრაფიული ასახვის დაშორება D-300 sm

ს2 კოეფიციენტის საანგარიშო პოლიგონალური ხაზი(პროპი)

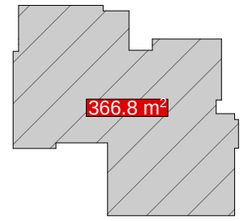

ტექნ.პირობითი მაჩვენებლები

ს2 = 366.8 მ²

შენიშვნები NOTES

* ნახაზი მხედველობაშია სანიმუშოდ.

* ნახაზზე მოცემულია არქიტექტორული ნიშნულები

დამკვეთი
CLIENT

პროექტი
PROJECT

მისამართი ქ. თბილისი, ქუჩა მანდილის ეკლესიის, N20 -ის მიმდებარედ, ხელუხლებლად ქუჩა N2 საკადასტრო კოდი 01.17.10.001.123
ADDRESS

თანამდებობა	გვარი	ხელმოწერა
მთ.არქიტექტორი	ს.ჯაფარიძე	
დეპარტამენტი	ს.ჯაფარიძე	
დეპარტამენტი	ე.ხაბეიშვილი	
პროექტორი	თ.მელაძერიძე	

არქიტექტორული ნაწილი
ARCHITECTURE

ნახაზი DRWG.	თარიღი DATE OF ISSUE	
	მასშტაბი SCALE	1:100
	სტადია STAGE	
	ფორმატი PAPER SIZE	A-2
	ფაილის სახელი FILE NAME	
	ფურცლები PAGES	

სამანქანე სართულის გეგმა

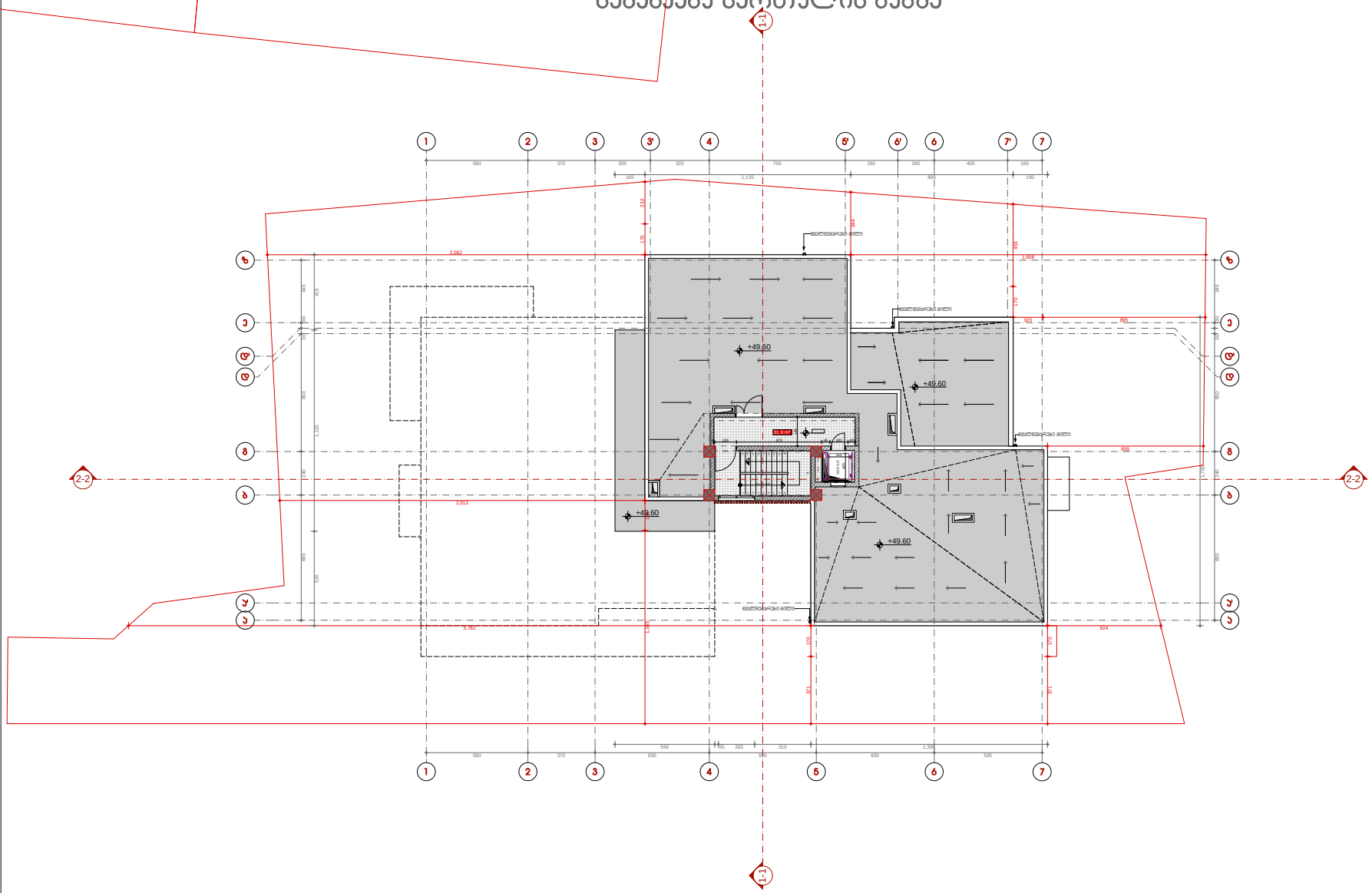





KEY PLAN

LEGEND

ფრენლის ხაზი

ღერძის ხაზი

ხმის ტრანსფორმაციული აკუსტიკური ბარიერა D-300 sm

პ2 პროფიციენტის სასწავლებლის პოლიგონალური ხაზი(პროექი)

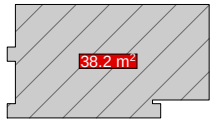

ტექ.ეკონომიკური მახასიათებლები

საცხოვრებელი ფართი	0.00
სახელმწიფო ფართი	0.00 მ²
პროფორიული ფართი	0.00 მ²
სპორტული ფართი	0.00 მ²
პარკინგის ფართი	0.00 მ²
დამხმარე ფართი	0.00 მ²
სველწერტილის და ბუნების უფრთების ფართი	31.98²
ჯამური ფართი	31.98²
განათლებითი ობიექტის ფართობი m2	38.2 მ²

NOTES

* ნახაზის მასშტაბებლები სანიმუშოებით.
* ნახაზზე მოცემული არქიტექტორული ნიშნები

CLIENT

PROJECT

ADDRESS

თანამდებობა	გვარი	ხელმოწერა
მთ.არქიტექტორი	ს.ასათიანი	
ტექნიკოსი	ს.ასათიანი	
ტექნიკოსი	ე.ხაბაშვილი	
პროექტირებორი	თ.მელაბერიძე	

არქიტექტორული ნაწილი ARCHITECTURE

DATE OF ISSUE	
SCALE	1:100
STAGE	
PAPER SIZE	A-2
FILE NAME	
PAGES	

სამანქანე სართულის ჯ2 კოეფიციენტის ჰოლიგონარული ხაზი (პროჯი)

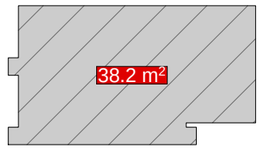

სიტუაციური სქემა KEY PLAN



პირობითი აღნიშვნები LEGEND

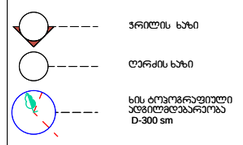

ჯ2 კოეფიციენტის საანგარიშო ჰოლიგონალური ხაზი(პროჯი)

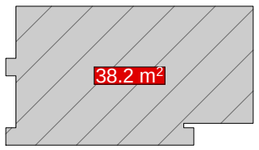

ბეჭ.პიროვნული მაჩვენებლები

ჯ2 = 38.2 მ²

შენიშვნები NOTES

* ნახაზი მხედველობაშია სანიმშებრებში.

* ნახაზზე მოცემულია არქიტექტურული ნიშნულები

დამკვეთი
CLIENT

პროექტი
PROJECT

მისამართი ADDRESS ქ. თბილისი, ქრწ მანგური ვაკეზეში, N20 -ის მიმდებარედ, ხელოვნური ტბის N2 საკადასტრო კოდი 01.17.10.001.123

თანამდებობა	გვარი	ხელმოწერა
მთ.არქიტექტორი	ს.ჯაფარიძე	
დიზაინერი	ს.ჯაფარიძე	
დიზაინერი	ე.ხაბეიშვილი	
პროექტორი	თ.მესხიშვილი	

არქიტექტურული ნაწილი
ARCHITECTURE

ნახაზი DRWG.	თარიღი DATE OF ISSUE	
	მასშტაბი SCALE	1:100
	სტადია STAGE	
	ფორმატი PAPER SIZE	A-2
	ფაილის სახელი FILE NAME	
	ფურცლები PAGES	

+49.60

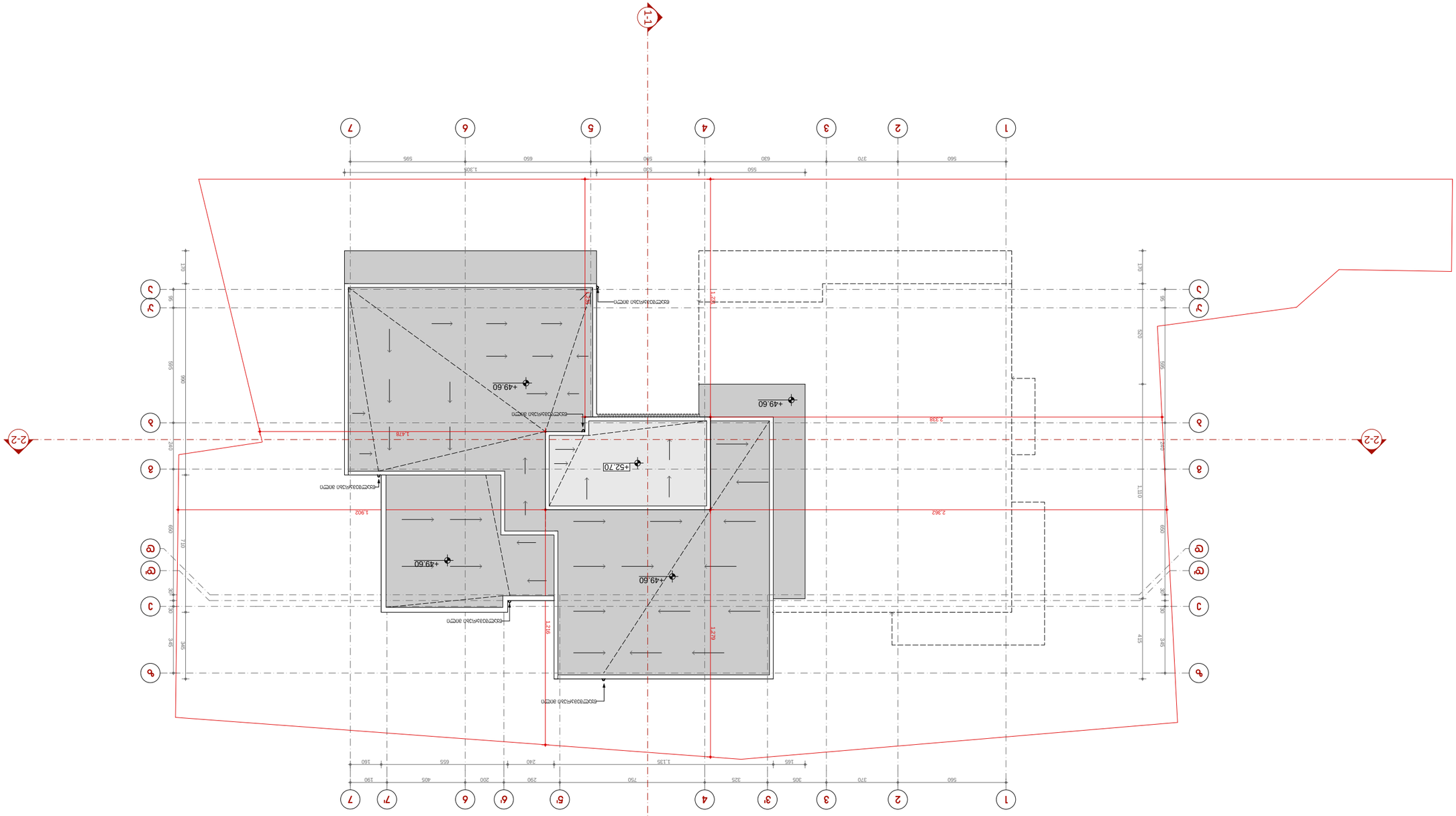

ՀԱՏԱԿԱԳԾԱՅԻՆ ՊԼԱՆ

KEY PLAN

ԱՆՇԱՐԺ ՇԵՆՔԵՐ

LEGEND

- ԱԶԱՏ ՈՒՂՂԱՀԱՅԱՑ
- ԱԶԱՏ ՆՈՒՅՆԱՑՈՒՄ
- ԱՆՇԱՐԺ ՇԵՆՔԵՐ ԵՎ ԿԱՌՈՒՑՎԱԾՔՆԵՐ ՀԱՏԱԿԱԳԾՈՒՄ
- ՀՈՂԱՄԱՍԻ ՍԱՀՄԱՆԱԳԻԾ

ՀՀ ՈՒՐԱՏԱՐԱԾՈՒԹՅԱՆ ԱՐՄԱՎԻՐԻ ՄԱՐԶԻ ՇԱՀԱՐԿԱՅԻՆ ՀԱՄԱՅՆՔԻ ԱՐՄԱՎԻՐ ՔԱՂԱՔԻ ՀԱՍՑԵ 32

ՀԱՍՑԵ ՀԱՍՑԱՅԻՆ ՀՈՂԱՄԱՍԻ ՀԱՏԱԿԱԳԾԱՅԻՆ ՊԼԱՆ

ՀՈՂԱՄԱՍԻ ՍԱՀՄԱՆԱԳԻԾ

ՀՈՂԱՄԱՍԻ ՄԱԿԵՐԵՍԱՅԻՆ ՄԱԿԵՐԵՍԸ	1,000 ք.մ
ՀՈՂԱՄԱՍԻ ՇԻՆԱՐԱՐԱԿԱՆ ԶԱՆԳՎԱԾԸ	0.00 ք.մ
ՀՈՂԱՄԱՍԻ ԿԱՆԱՉՎԱԾ ՄԱՍԸ	0.00 ք.մ
ՀՈՂԱՄԱՍԻ ՇԻՆՈՒԹՅՈՒՆՆԵՐԻ ԶԱՆԳՎԱԾԸ	0.00 ք.մ
ՀՈՂԱՄԱՍԻ ՀԱՐԿԱՅԻՆ ՄԱԿԵՐԵՍԱՅԻՆ ՀԱՐԿԱՅԻՆ ՄԱԿԵՐԵՍԸ	0.00 ք.մ
ՀՈՂԱՄԱՍԻ ՀԱՐԿԱՅԻՆ ՄԱԿԵՐԵՍԱՅԻՆ ՀԱՐԿԱՅԻՆ ՄԱԿԵՐԵՍԸ ԱՆՑՈՒՄ ՀՈՂԱՄԱՍԻ ՄԱԿԵՐԵՍԱՅԻՆ ՀԱՐԿԱՅԻՆ ՄԱԿԵՐԵՍԻ ՆԿԱՏՄԱՄԲ	0.00 ք.

ՀՈՂԱՄԱՍԻ ՄԱԿԵՐԵՍԱՅԻՆ ՀԱՐԿԱՅԻՆ ՄԱԿԵՐԵՍԻ ՎՐԱ ԱՆՑՆՈՂ ՀՈՂԱՄԱՍԵՐԻ ՄԱԿԵՐԵՍԱՅԻՆ ՀԱՐԿԱՅԻՆ ՄԱԿԵՐԵՍՆԵՐԻ ՀԱՄԱԽՄԱՆ ԴԵՊՔՈՒՄ ՀՈՂԱՄԱՍԻ ՄԱԿԵՐԵՍԱՅԻՆ ՀԱՐԿԱՅԻՆ ՄԱԿԵՐԵՍԻ ՓՈՓՈԽՈՒԹՅԱՆ ՀԱՇՎԱՌՄԱՄԲ

ՀՈՂԱՄԱՍԻ ՄԱԿԵՐԵՍԱՅԻՆ ՀԱՐԿԱՅԻՆ ՄԱԿԵՐԵՍԸ	1,000	ք.մ
ՀՈՂԱՄԱՍԻ ՄԱԿԵՐԵՍԱՅԻՆ ՀԱՐԿԱՅԻՆ ՄԱԿԵՐԵՍԻ ՓՈՓՈԽՈՒԹՅՈՒՆԸ	0.00	ք.մ

ՀՈՂԱՄԱՍԻ ՄԱԿԵՐԵՍԱՅԻՆ ՀԱՐԿԱՅԻՆ ՄԱԿԵՐԵՍԻ ՓՈՓՈԽՈՒԹՅԱՆ ՊԱՏՃԱՌՆԵՐԸ ԵՎ ՀԻՄՔԵՐԸ

ՀՈՂԱՄԱՍԻ ՄԱԿԵՐԵՍԱՅԻՆ ՀԱՐԿԱՅԻՆ ՄԱԿԵՐԵՍԻ ՓՈՓՈԽՈՒԹՅԱՆ ՀԱՄԱՐ ՀՈՂԱՄԱՍԻ ՄԱԿԵՐԵՍԱՅԻՆ ՀԱՐԿԱՅԻՆ ՄԱԿԵՐԵՍԻ ՓՈՓՈԽՈՒԹՅԱՆ ՀԱՇՎԱՌՄԱՄԲ ՍԱՀՄԱՆՎՈՂ

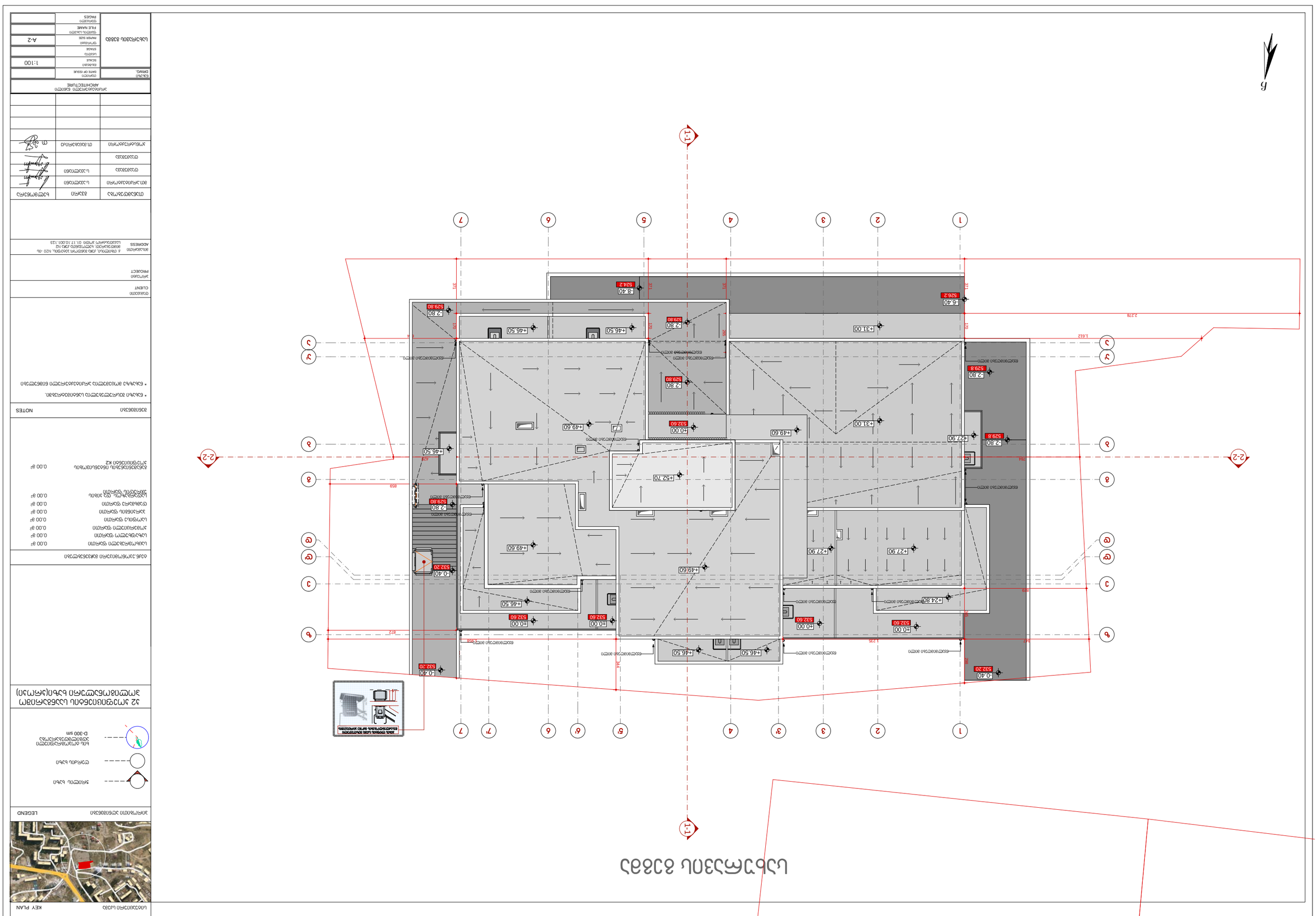

ситуационный план

KEY PLAN

УСЛОВНЫЕ ОБОЗНАЧЕНИЯ

LEGEND

- Граница земельного участка
- Красная линия
- Проектируемое здание
- Существующее здание, сооружение, которое сохраняется
- Существующее здание, сооружение, которое подлежит сносу
- Зона с особыми условиями использования территории D-300 sm

ТЕХНИКО-ЭКОНОМИЧЕСКИЕ ПОКАЗАТЕЛИ

Площадь земельного участка	0,00 га	
Площадь застройки	0,00 га	
Площадь озеленения	0,00 га	
Площадь твердых покрытий	0,00 га	
Площадь застройки существующих зданий, сооружений, которые сохраняются	0,00 га	
Площадь застройки существующих зданий, сооружений, которые подлежат сносу	0,00 га	
Площадь застройки проектируемых зданий, сооружений	0,00 га	

ПРИМЕЧАНИЯ

NOTES

* Благоустройство территории выполнить в соответствии с требованиями СНиП.
* Благоустройство территории выполнить в соответствии с требованиями СНиП.

Главный архитектор	Н.Контр.	
Разработал	Н.Контр.	
Гл.специалист		
Гл.специалист		
Гл.специалист		
Гл.специалист		
Гл.специалист		

ГАП

Н.Контр.

Заказчик

Объект

Адрес

Примечание

Стадия

Лист

Листов

Масштаб

Дата

Инв.№ подл.

Взам.инв.№

Подпись и дата

Инв.№ подл.

АРХИТЕКТУРНЫЕ РЕШЕНИЯ

ARCHITECTURE

Стадия	
DRWG.	
Масштаб SCALE	1:100
Формат SHEET	
Кол.листов SHEETS	
Лист PAGES	
Примечание REMARK	
Имя файла FILE NAME	
Размер листа PAPER SIZE	A-2

Общество с ограниченной ответственностью «Архитектурное бюро «Проект»

Адрес: г. Ульяновск, ул. Рябикова, 26, оф. 1

Тел.: +7 (8422) 44-00-00

Ульяновск 2026

ს1 კოეფიციენტის პოლიგონალური ხაზი (პროპი)

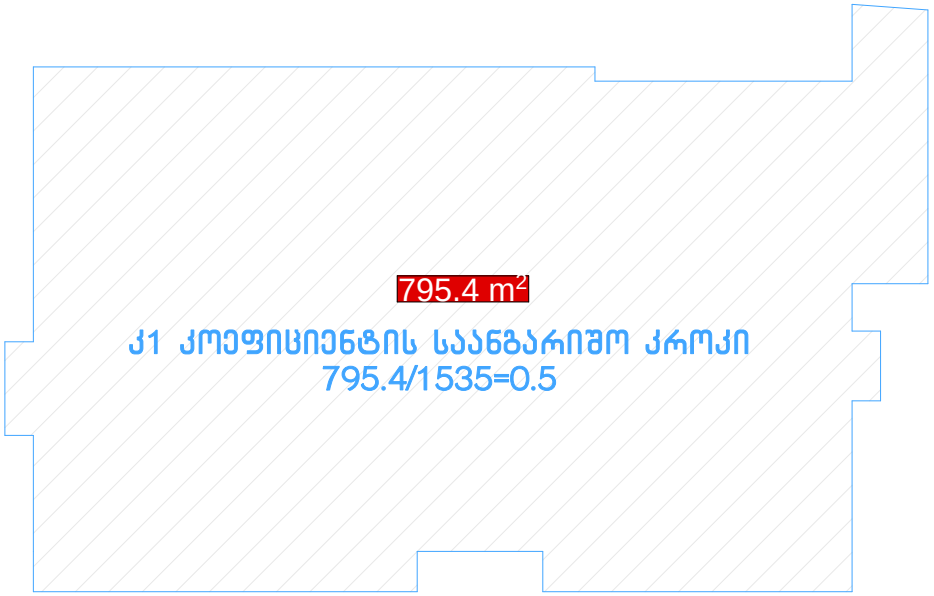

საბაუმთავარი სამშ. KEY PLAN



პირობითი აღნიშვნები LEGEND

ჭრილების ხაზი

ღერძის ხაზი

ხაზს ტოპოგრაფიული აგებულებისკენ D-300 sm

ს1 კოეფიციენტის საანგარიშო პოლიგონალური ხაზი(პროპი)



ტექნ.ეკონომიკური მაჩვენებლები

ს1 = 795.4 მ²

შენიშვნები NOTES

* ნახაზი მხედველობაშია საანძრევში.

* ნახაზზე მოცემულია არქიტექტურული ნიშნულები

დამკვეთი CLIENT

პროექტი PROJECT

მისამართი ADDRESS

თანამდებობა	გვარი	ხელმოწერა
მთ.არქიტექტორი	ს.ასათიანი	
დიზაინერი	ს.ასათიანი	
დიზაინერი	ე.ხაბაძიშვილი	
კონსტრუქტორი	თ.მამუკაშვილი	

არქიტექტურული ნაწილი ARCHITECTURE

ნახატის DRWG.	გადაცემის DATE OF ISSUE	
	მასშტაბი SCALE	1:100
± 0.00	სტადია STAGE	
	ფორმატი PAPER SIZE	A-2
	ფაილის სახელი FILE NAME	
	ფურცლები PAGES	

განაშენიანების საანგარიშო ფართი გარე პონტურზე



სიტუაციური სქემა KEY PLAN



პირობითი აღნიშვნები LEGEND

ჭრილის ხაზი

ღერძის ხაზი

ხის ტოპოგრაფიული აღბეჭდვებარეობა D-300 sm

განაშენიანების საანგარიშო გარეთი შენობის გარე პონტურზე(პროექტი)

1,027.3 m²

ბქნ.პაროლმიუერი მაჩვენებლები

განაშენიანების პროექტი
1,027.38²

შენიშვნები NOTES

* ნახაზი მხედველობაშია სანიმუშებრებში.

* ნახაზზე მოცემულია არქიტექტურული ნიშნულები

დამკვეთი
CLIENT

პროექტი
PROJECT

მისამართი ქ. თბილისი, ქვე მანიორ ვაკეზონა, N20 -ის მიმდებარედ ხელმისაწვდომი ქვე N2 საკადასტრო კოდი 01.17.10.001.123
ADDRESS

თანამდებობა	გვარი	ხელმოწერა
მთ.არქიტექტორი	ს.პაპლიანი	
დიზაინერი	ს.პაპლიანი	
დიზაინერი	ე.ხაბეიშვილი	
პროექტორი	თ.მესხიშვილი	

არქიტექტურული ნაწილი
ARCHITECTURE

ნახაზი DRWG.	
თარიღი DATE OF ISSUE	
მასშტაბი SCALE	1:100
სტადია STAGE	
ფორმატი PAPER SIZE	A-2
ფაილის სახელი FILE NAME	
ფურცელი PAGES	

±0.00

კ3 კოეფიციენტის პოლიგონარული ხაზი (კროკი)

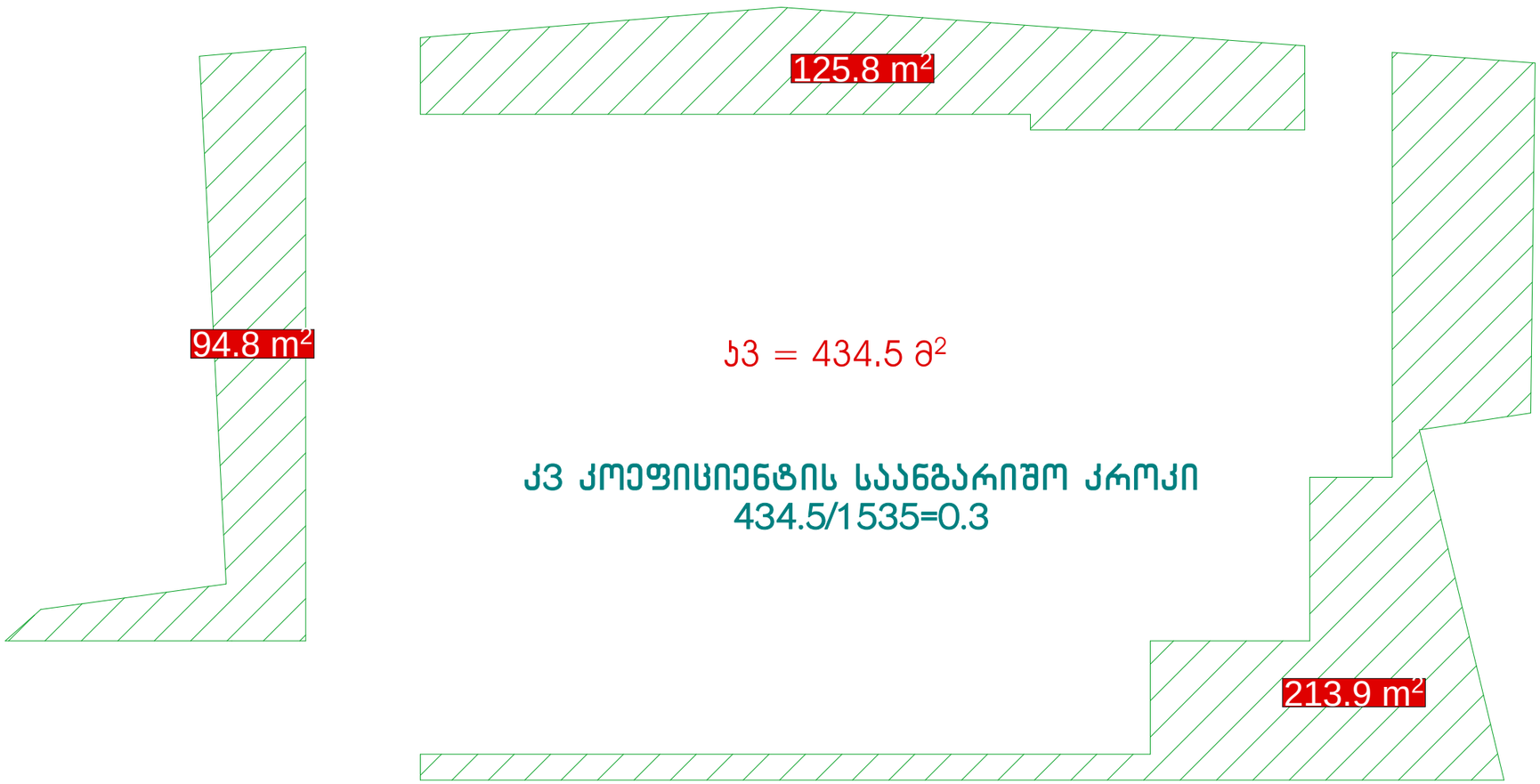

კ3 კოეფიციენტის საანგარიშო კროკი
434.5/1535=0.3



სიტუაციური სქემა KEY PLAN

პირობითი აღნიშვნები LEGEND

ჭრილის ხაზი

ღერძის ხაზი

ხის ტოპოგრაფიული აღმნიშვნელობარეა D-300 sm

კ3 კოეფიციენტის საანგარიშო პოლიგონალური ხაზი(კროკი)

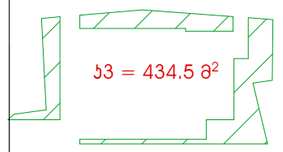

ბქნ.პაროლიანი მარჭვენაღლები

კ3 = 434.5 მ²

შენიშვნები NOTES

* ნახაზი მხარლებულია სანიმბრებში.

* ნახაზზე მოცემული არქიტექტურული ნიშნულები

დამკვეთი
CLIENT

პროექტი
PROJECT

მისამართი ქ. თბილისი, ქვე მანიორ ბიბლიის, N20 -ის მიმდებარედ, ხალოვანის ქუჩა N2 საკადასტრო კოდი 01.17.10.001.123
ADDRESS

თანამდებობა	გვარი	ხელმოწერა
მთ.არქიტექტორი	ს.ჯაფლიანი	
დეპარტამენტი	ს.ჯაფლიანი	
დეპარტამენტი	ე.ხაბეიშვილი	
პროექტორი	თ.მესხიშვილი	

არქიტექტურული ნაწილი
ARCHITECTURE

ნახაზის DRWG.	თარიღი DATE OF ISSUE	
± 0.00	მასშტაბი SCALE	1:100
	სტადია STAGE	
	ფორმატი PAPER SIZE	A-2
	ფაილის სახელი FILE NAME	
	ფურცლები PAGES	