საორიენტაციო გეგმა

საპროექტო ტერიტორია

თავისუფალი უნივერსიტეტი

მცხეთა-მთიანეთის მხარე

თბილისი

მუხათგვერდის გზა ჭიშა

Tornike Eristavi St

ახალი დიღომი

მირიან მეფის ქუჩა

Davari St

Davit Aghmashenebeli Ave

მტკვარი

თარიღი	პროექტი	ნახაზი
03.05.2017	მრავალბინიანი საცხოვრებელი სახლი დიდ დიღომში	საორიენტაციო გეგმა



თარიღი	პროექტი	ნახაზი
03.05.2017	მრავალბინიანი საცხოვრებელი სახლი დიდ დილომში	ორთოფოტო



თარიღი	პროექტი	ნახაზი
03.05.2017	მრავალბინიანი საცხოვრებელი სახლი დიდ დილომში	საკადასტრო ერთეულები; ქუჩები

არსებული ფოტოები





თარიღი	პროექტი	ნახაზი
03.05.2017	მრავალბინიანი საცხოვრებელი სახლი დიდ დილომში	არსებული ფოტოები

საკადასტრო საზღვარი
01.10.07.007.030

ტოპოგეგმა



00.00 4626850.00

თარიღი	პროექტი	ნახაზი
03.05.2017	მრავალბინიანი საცხოვრებელი სახლი დიდ დილომში	ტოპოგეგმა

- II სართულის გეგმა, ავტოსადგომი

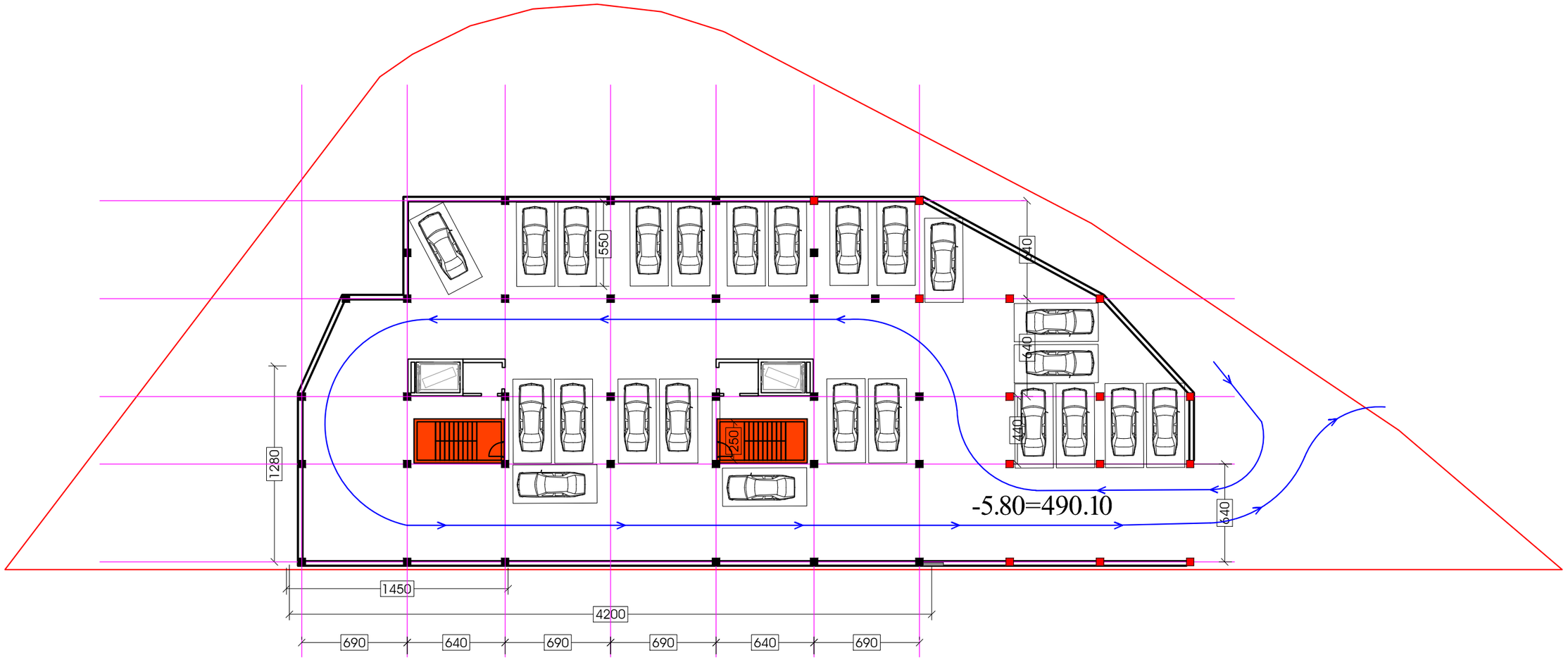

თარიღი	პროექტი	ნახაზი
13.05.2018	მრავალბინიანი საცხოვრებელი სახლი დიდ დილომში	-2 ავტოსადგომი

- I სართულის გეგმა, ავტოსადგომი

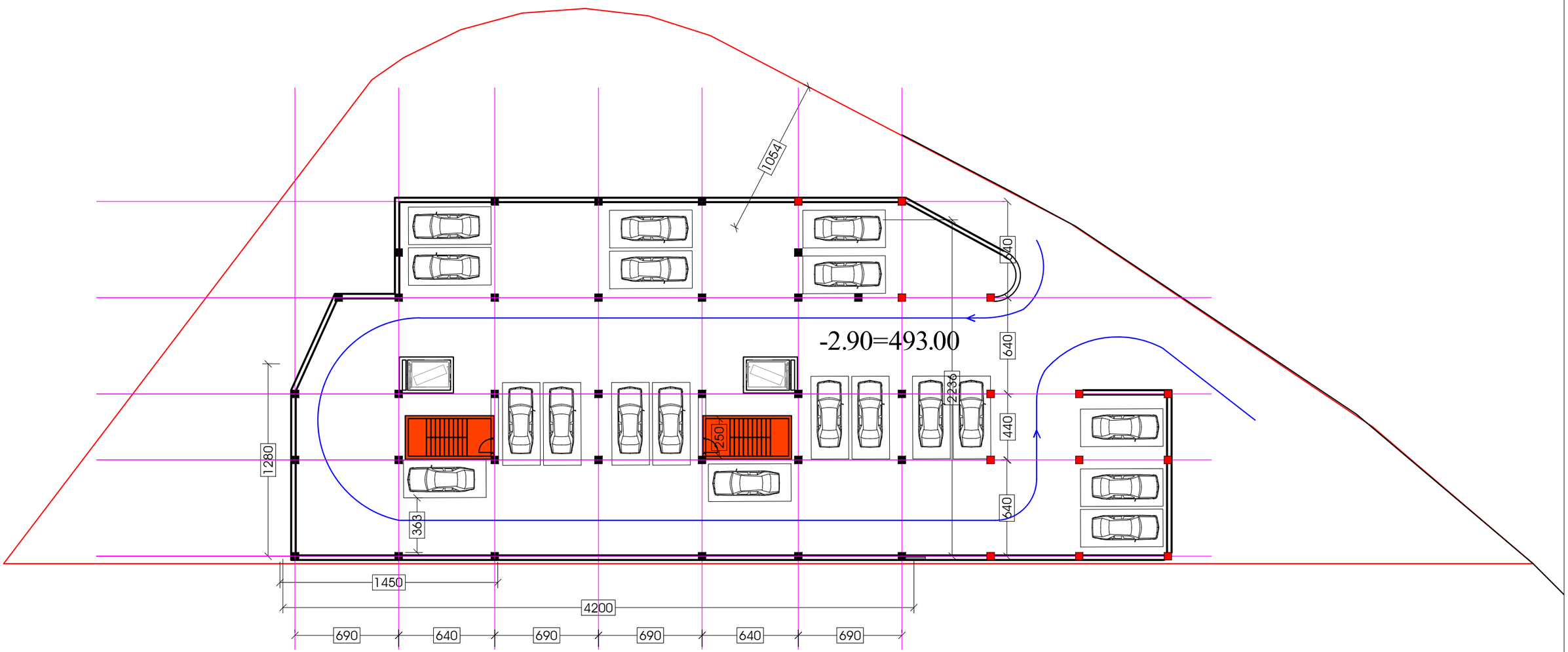

თარიღი	პროექტი	ნახაზი
13.05.2018	მრავალბინიანი საცხოვრებელი სახლი დიდ დილომში	-1 ავტოსადგომი

I სართულის გეგმა

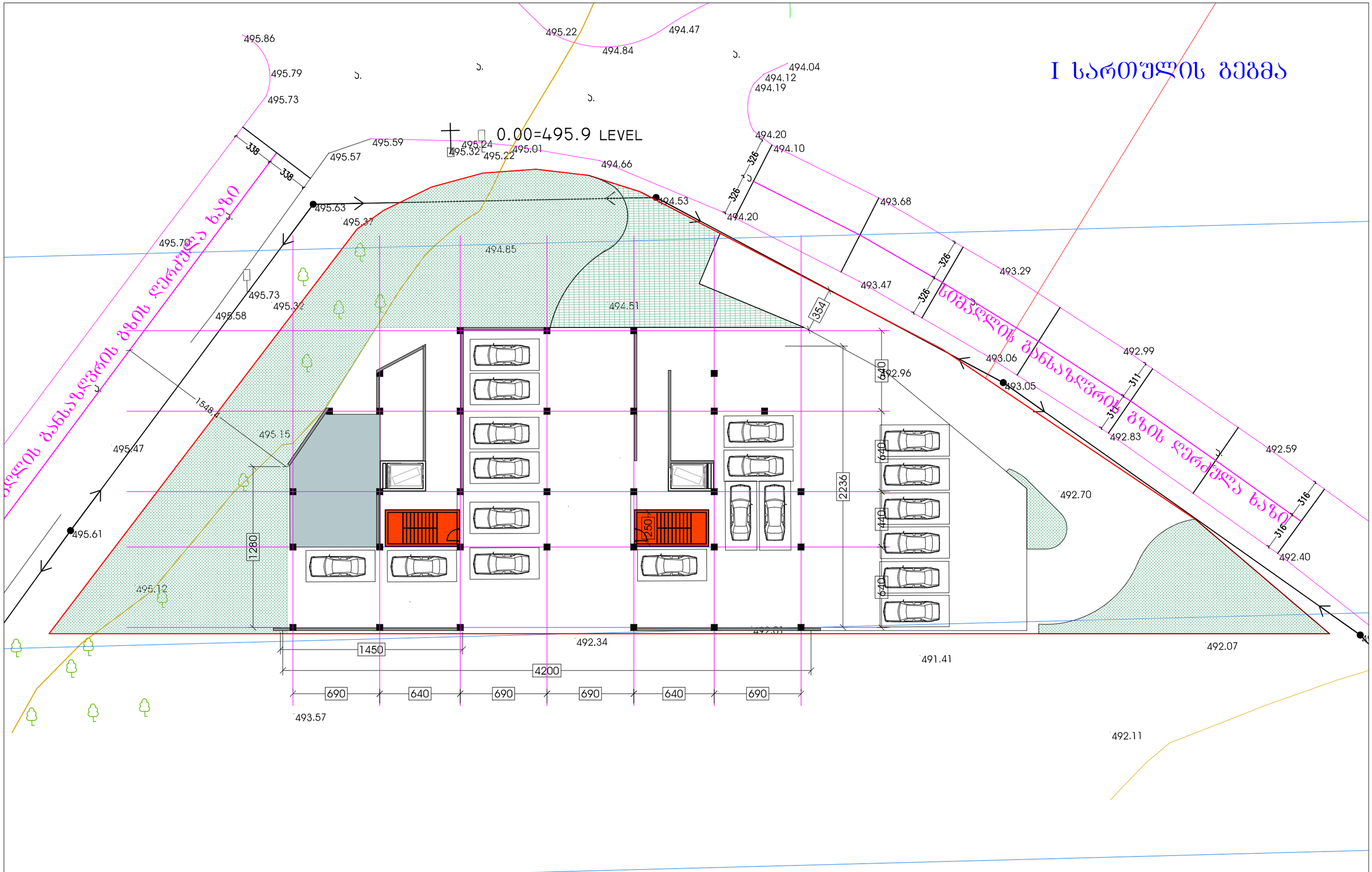

თარიღი	პროექტი	ნახაზი
13.05.2018	მრავალბინიანი საცხოვრებელი სახლი დიდ დიღომში	I სართული

ტიპიური სართულის გეგმა

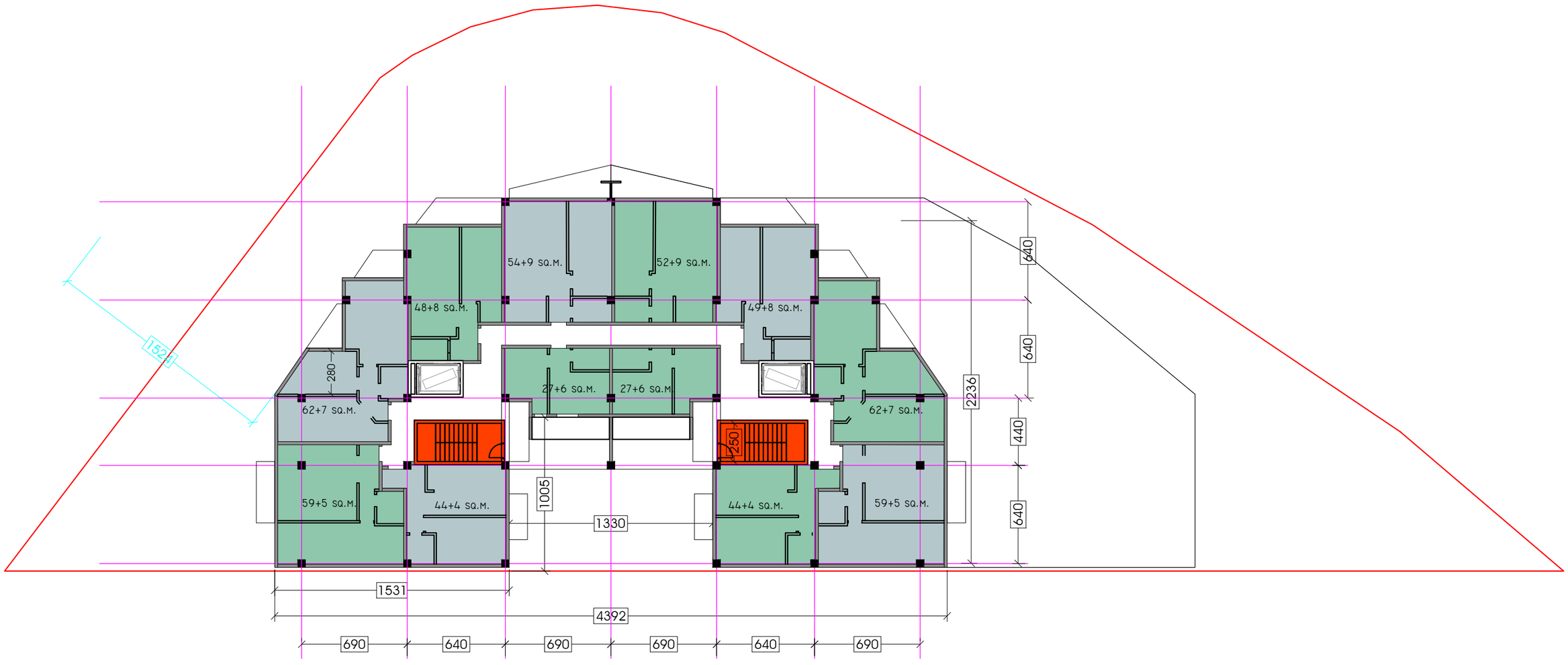

თარიღი	პროექტი	ნახაზი
13.05.2018	მრავალბინიანი საცხოვრებელი სახლი დიდ დილომში	ტიპიური სართული



თარიღი	პროექტი	ნახაზი
13.05.2018	მრავალბინიანი საცხოვრებელი სახლი დიდ დილოშში	რენდერი



თარიღი	პროექტი	ნახაზი
13.05.2018	მრავალბინიანი საცხოვრებელი სახლი დიდ დილომში	რენდერი



თარიღი	პროექტი	ნახაზი
13.05.2018	მრავალბინიანი საცხოვრებელი სახლი დიდ დიღომში	ფოტომონტაჟი