სიმაღლის განსაზღვრის სქემა, (შენობის განთავსება მიწის ნაკვეთზე)

ქ. თბილისი 2018 წ.

TORY DEVELOPMENT

ექსპლიკაცია:

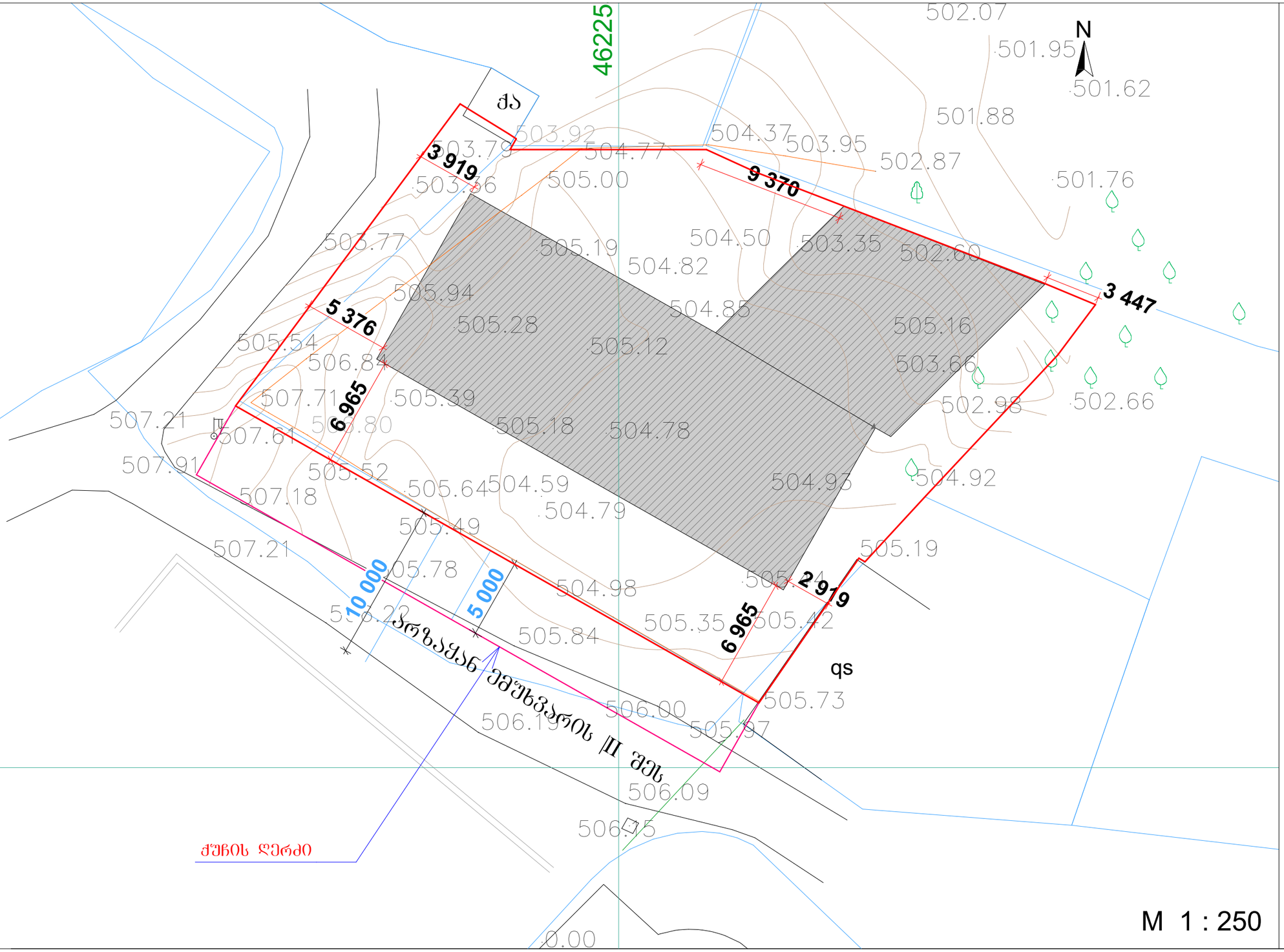

გეგმარებითი ერთეული

მიწის ნაკვეთი

შენიშვნა:

ნახაზზე ზომები მოცემულია მეტრებში

პროექტის სახელწოდება:

მრავალბინიანი საცხოვრებელი სახლი

პროექტის მისამართი:

ქ. თბილისი, არზაყან ემუხვარის ქ, II შესახვევი №9

შ.პ.ს. "თორი" ltd "TORY"	ქ. თბილისი, T: E mail:	
თანამდებობა	გვარი	ხელმოწერა
დირექტორი	თ. მაჭავარიანი	
არქიტექტორი	დ. რეხვიაშვილი	
დაამუშავა	დ. რეხვიაშვილი	
დამკვეთი	რ. ბაბუნია	

ფურცელი	რაოდენობა	ფორმატი	თარიღი
1	1	A-3	2018 წ.

სიმაღლის განსაზღვრის სქემა

ქ. თბილისი 2018 წ.

TORY DEVELOPMENT

ექსპლიკაცია:

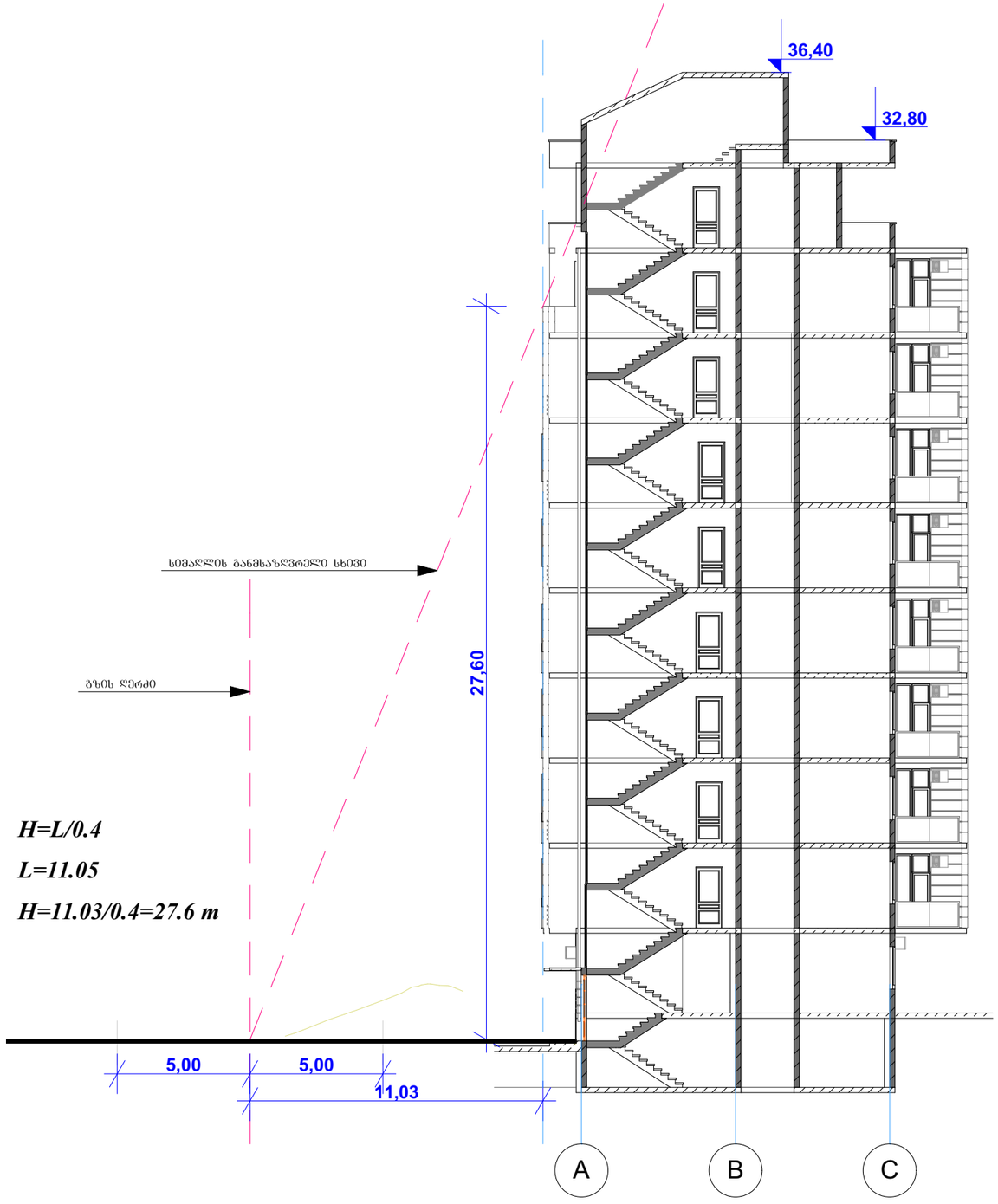

M 1 : 200

H=L/0.4

L=11.05

H=11.03/0.4=27.6 m

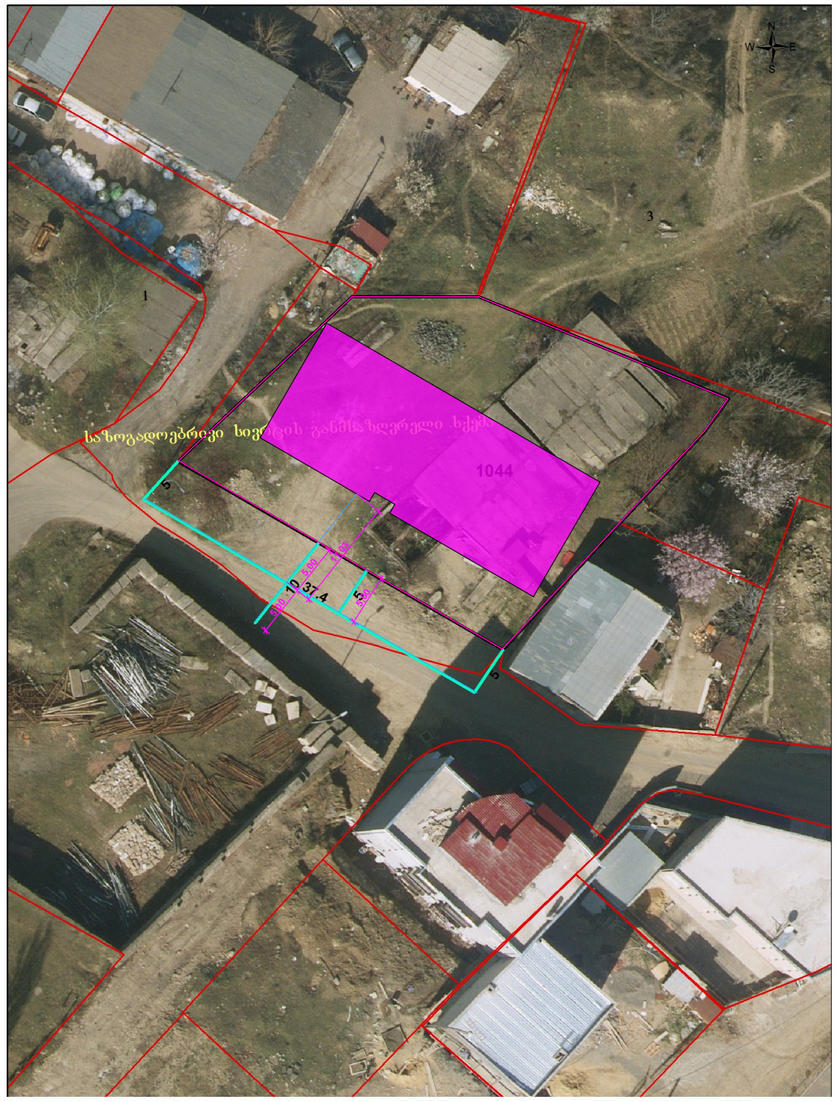

შენიშვნა:

ნახაზზე ზომები მოცემულია მეტრებში

პროექტის სახელწოდება:

მრავალბინიანი საცხოვრებელი სახლი

პროექტის მისამართი:

ქ. თბილისი, არზაყან ემუხვარის ქ, II შესახვევი №9

შ.პ.ს. "თორი" ltd "TORY"	ქ. თბილისი, T: E mail:	
თანამდებობა	გვარი	ხელმოწერა
დირექტორი	თ. მაჭაჭარიანი	
არქიტექტორი	დ. რეხვიაშვილი	
დაამუშავა	დ. რეხვიაშვილი	
დამკვეთი	რ. გაბუნია	

ფურცელი	რაოდენობა	ფორმატი	თარიღი
1	1	A-3	2018 წ.