საკვლევი ტერიტორიის აეროფოტო

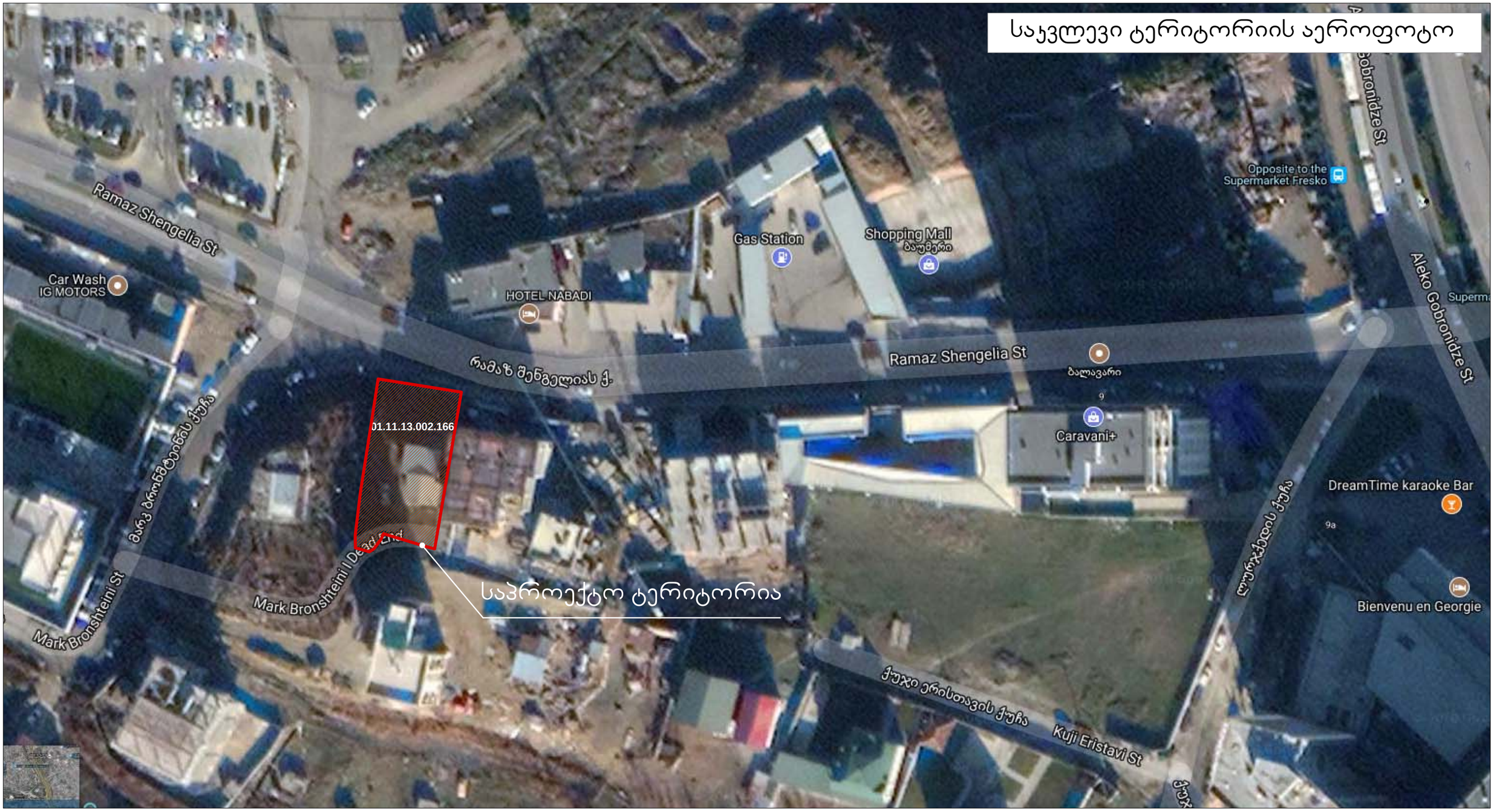

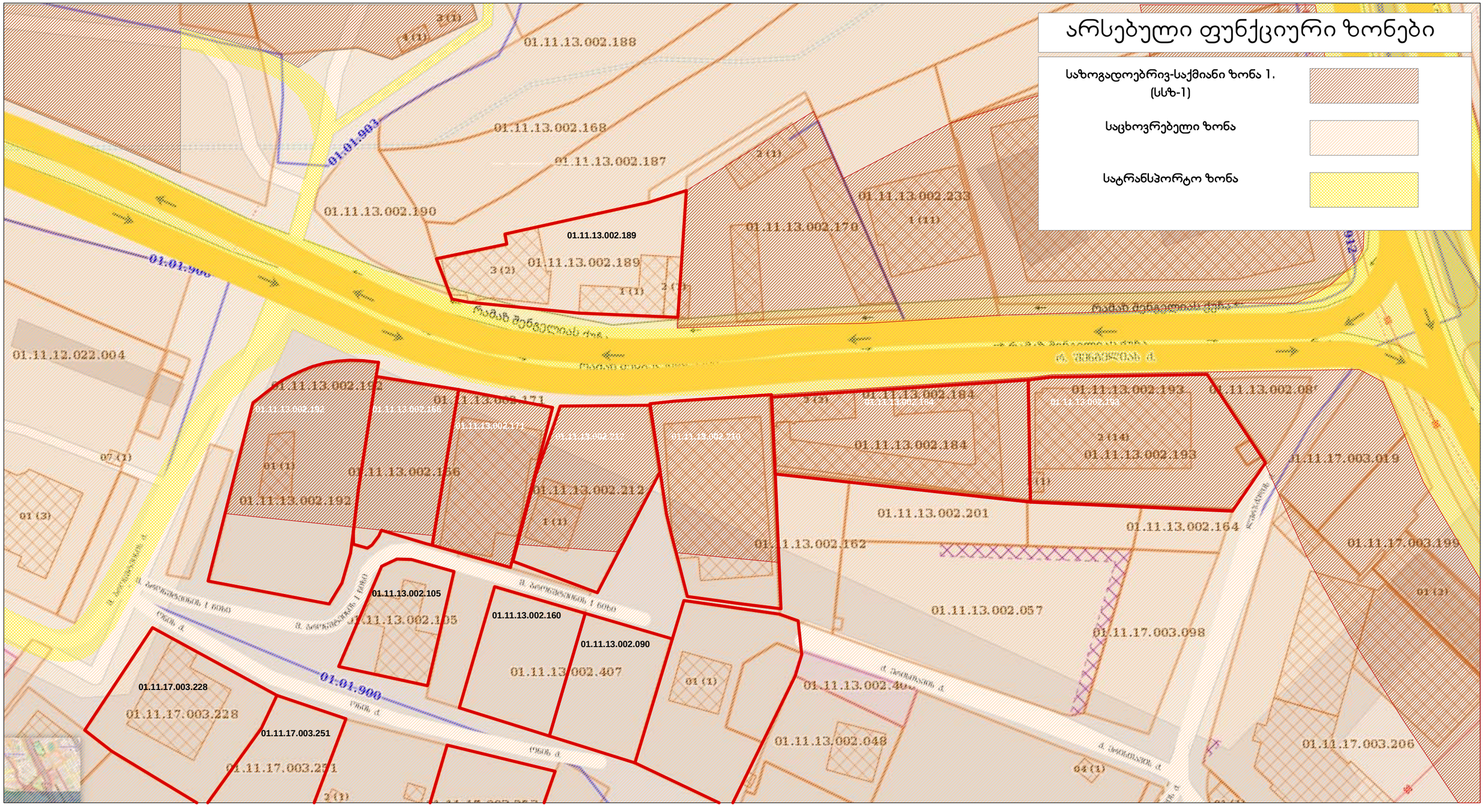
არსებული ფუნქციური ზონები
საზოგადოებრივ-საქმიანი ზონა 1. (სსზ-1)
საცხოვრებელი ზონა
სატრანსპორტო ზონა
01.11.13.002.188
01.11.13.002.168
01.11.13.002.187
01.11.13.002.190
01.11.13.002.189
01.11.13.002.233
01.11.13.002.170
01.11.12.022.004
01.11.13.002.192
01.11.13.002.166
01.11.13.002.171
01.11.13.002.212
01.11.13.002.210
01.11.13.002.184
01.11.13.002.193
01.11.13.002.105
01.11.13.002.160
01.11.13.002.090
01.11.17.003.228
01.11.17.003.251
01.11.13.002.201
01.11.13.002.164
01.11.13.002.162
01.11.13.002.057
01.11.17.003.098
01.11.13.002.407
01.11.13.002.048
01.11.17.003.206
01.11.17.003.199
01.11.17.003.019

მიწის ნაკვეთების განაწილების რუკა, კ1, კ2, კ3 კოეფიციენტები

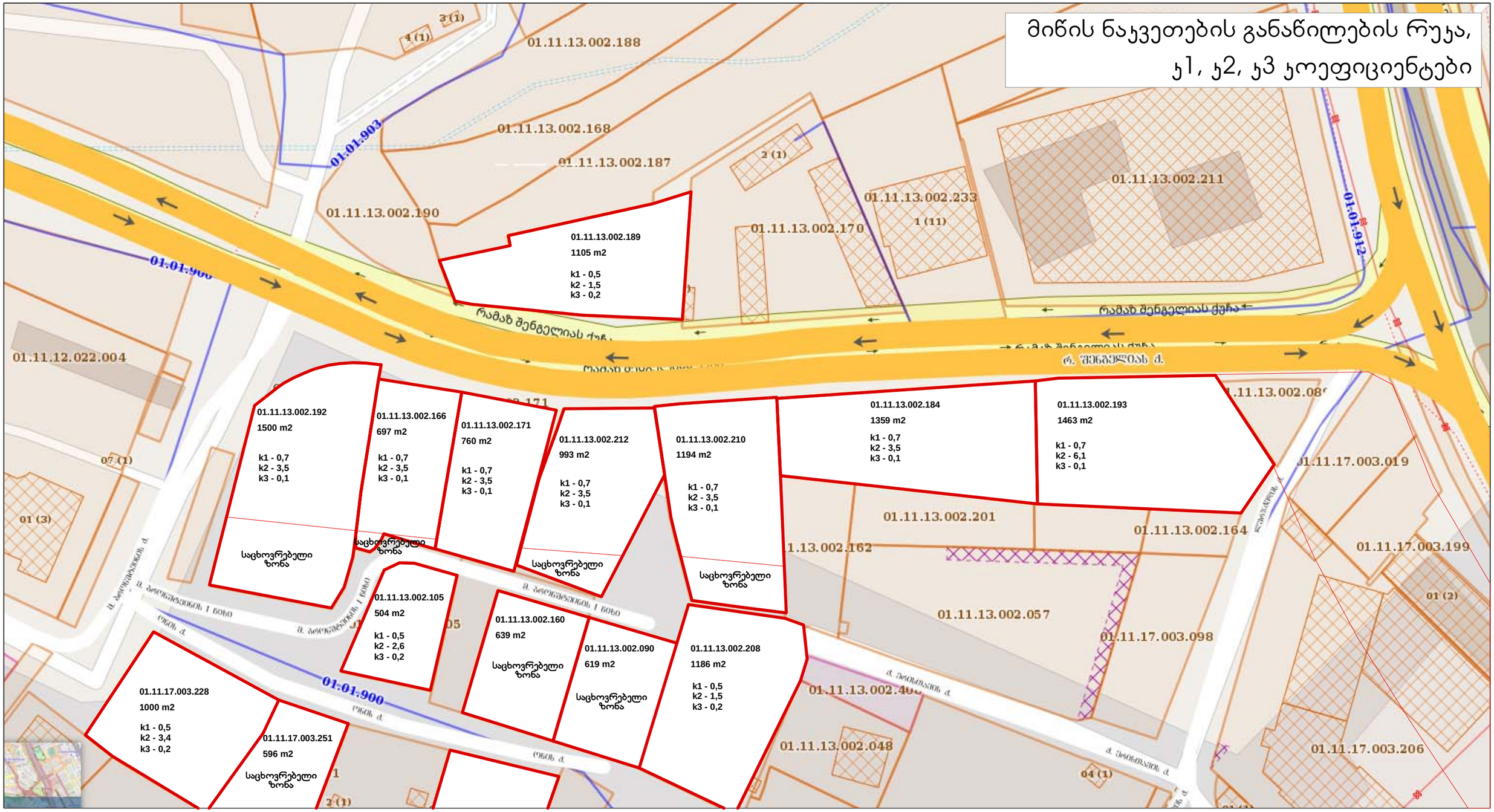

საკვლევი ტერიტორიის გეგმარებითი სტრუქტურა, განაშენიანების სართულიანობა

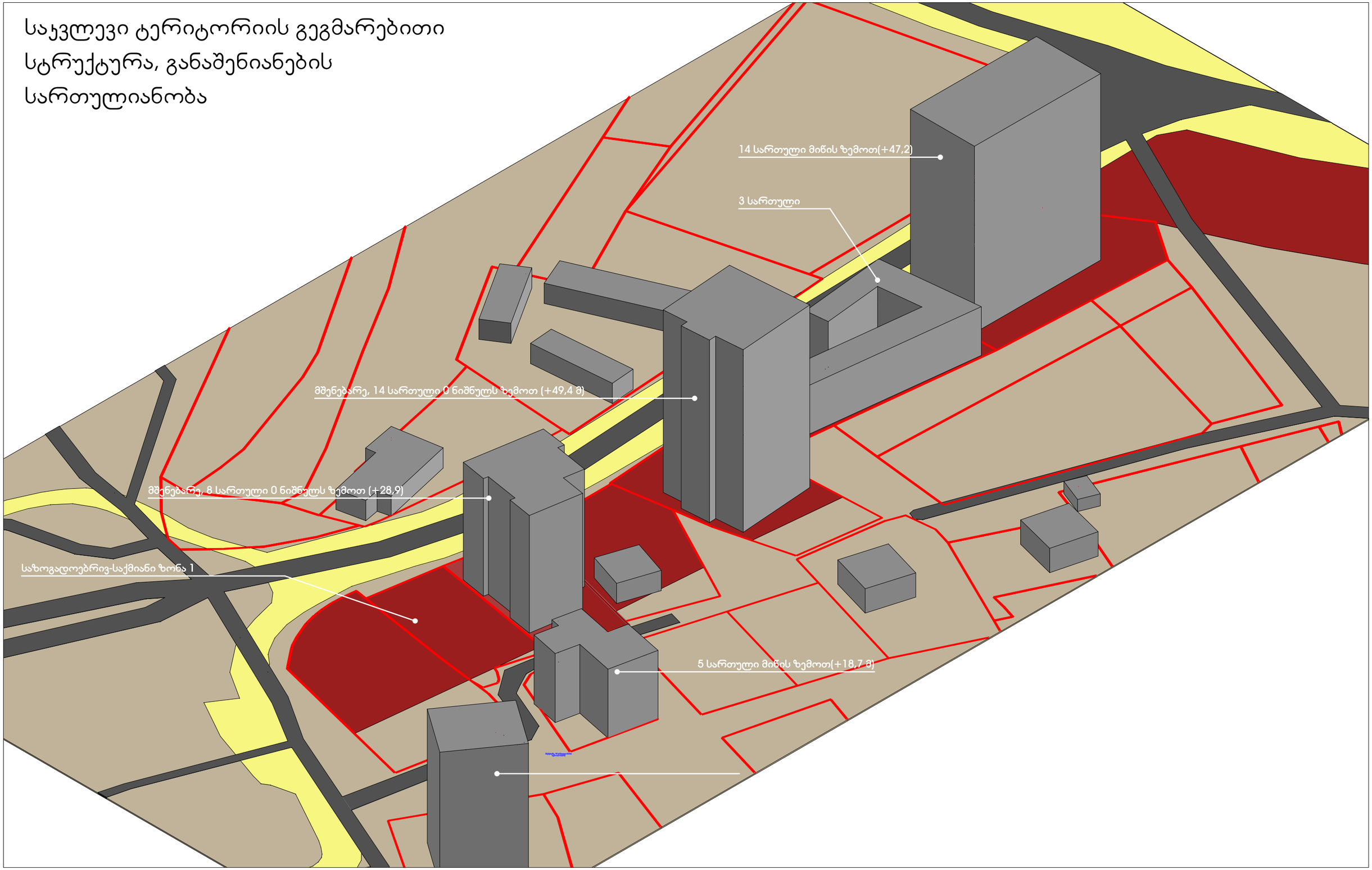

საპროექტო ტერიტორიის საცხოვრებელი ზონის ნაწილი
კ1, კ2, კ3 კოეფიციენტები

საპროექტო ტერიტორიის განუსაზღვრელი ზონა

01.11.13.002.189
1105 m2
k1 - 0,5
k2 - 1,5
k3 - 0,2

01.11.13.002.192
1500 m2
k1 - 0,7
k2 - 3,5
k3 - 0,1
საცხოვრებელი ზონა

01.11.13.002.166
697 m2
k1 - 0,7
k2 - 3,5
k3 - 0,1

01.11.13.002.171
760 m2
k1 - 0,7
k2 - 3,5
k3 - 0,1

01.11.13.002.212
993 m2
k1 - 0,7
k2 - 3,5
k3 - 0,1

01.11.13.002.210
1194 m2
k1 - 0,7
k2 - 3,5
k3 - 0,1

01.11.13.002.184
1359 m2
k1 - 0,7
k2 - 3,5
k3 - 0,1

01.11.13.002.193
1463 m2
k1 - 0,7
k2 - 6,1
k3 - 0,1

01.11.13.002.105
504 m2
k1 - 0,5
k2 - 2,6
k3 - 0,2

01.11.13.002.160
639 m2
საცხოვრებელი ზონა

01.11.13.002.090
619 m2
საცხოვრებელი ზონა

01.11.13.002.208
1186 m2
k1 - 0,5
k2 - 1,5
k3 - 0,2

01.11.17.003.228
1000 m2
k1 - 0,5
k2 - 3,4
k3 - 0,2

01.11.17.003.251
596 m2
საცხოვრებელი ზონა

01.11.13.002.188
01.11.13.002.168
01.11.13.002.187
01.11.13.002.190
01.11.13.002.233
01.11.13.002.170
01.11.13.002.211
01.11.12.022.004
01.11.13.002.201
01.11.13.002.164
01.11.13.002.162
01.11.13.002.057
01.11.17.003.098
01.11.17.003.019
01.11.17.003.199
01.11.17.003.206
01.11.13.002.048
01.01.903
01.01.900
01.01.910
რამაზ შენგელიას ქუჩა
რ. შენგელიას ქ.
ვაზის ქ.
ა. პოლიგრაფოვის ქ.
ა. პოლიგრაფოვის I ჩიხი
01 (3)
07 (1)
04 (1)
2 (1)
1 (11)

საპროექტო წინადადება ნაკვეთისთვის (**01.11.13.002.166**)
კ1, კ2, კ3 კოეფიციენტები

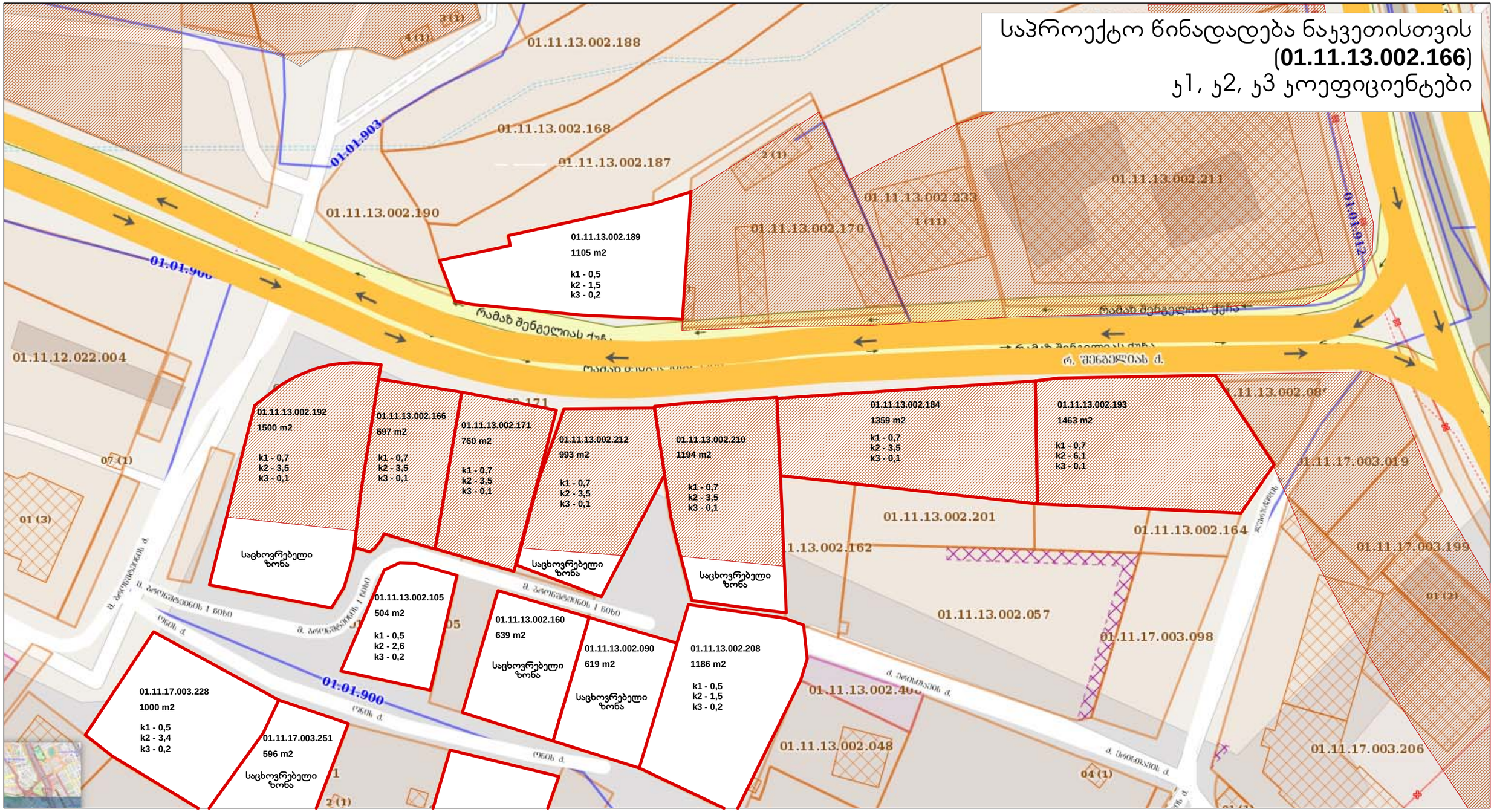

ფოტოების გადაღების ადგილი რუკაზე

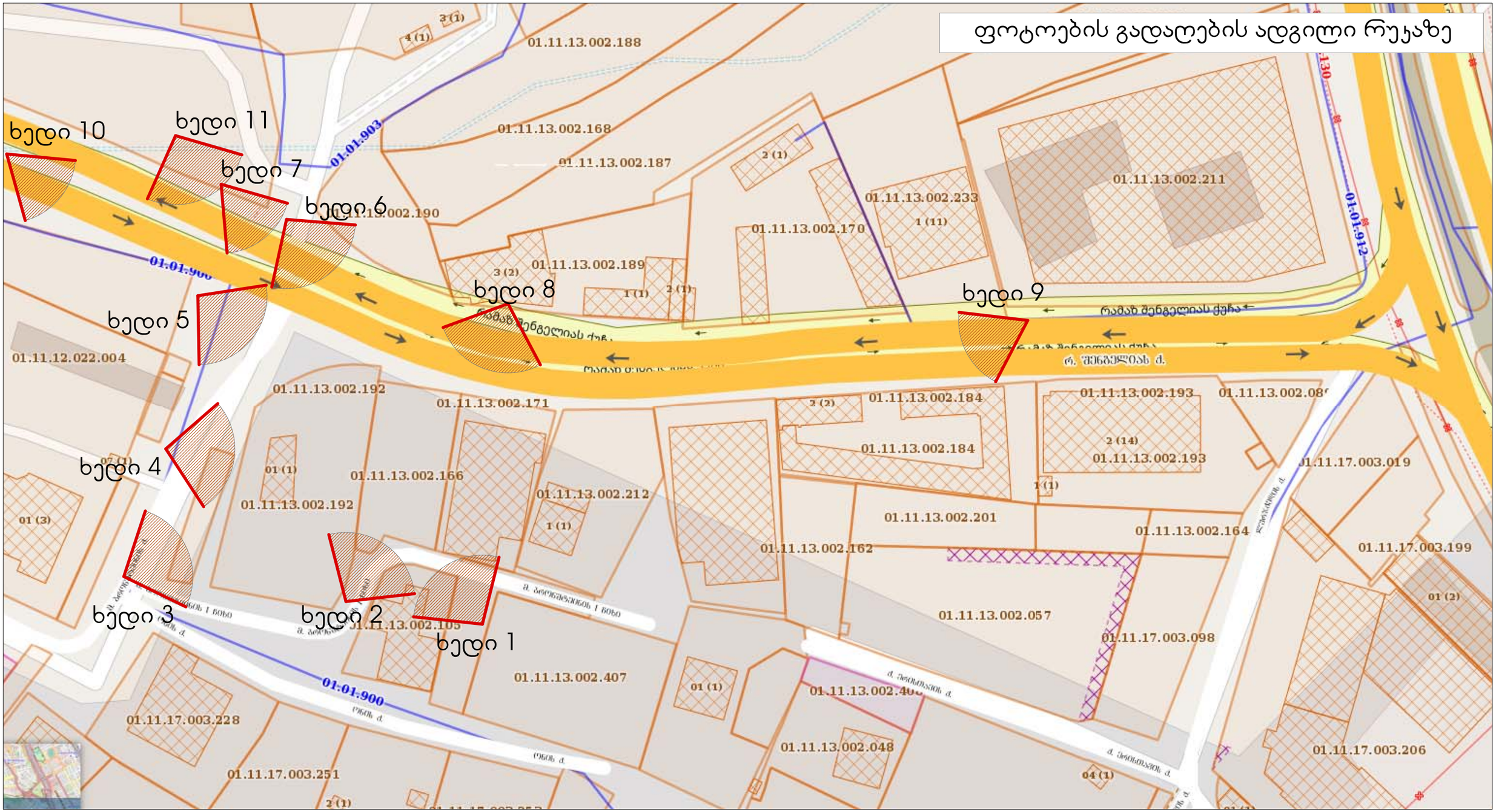

ხედი 1



ხედი 2



ხედი 3



ხედი 4



ხედი 5



ხედი 6



ხედი 7



ხედი 8



ხედი 9



ხედი 10



ხედი 11

