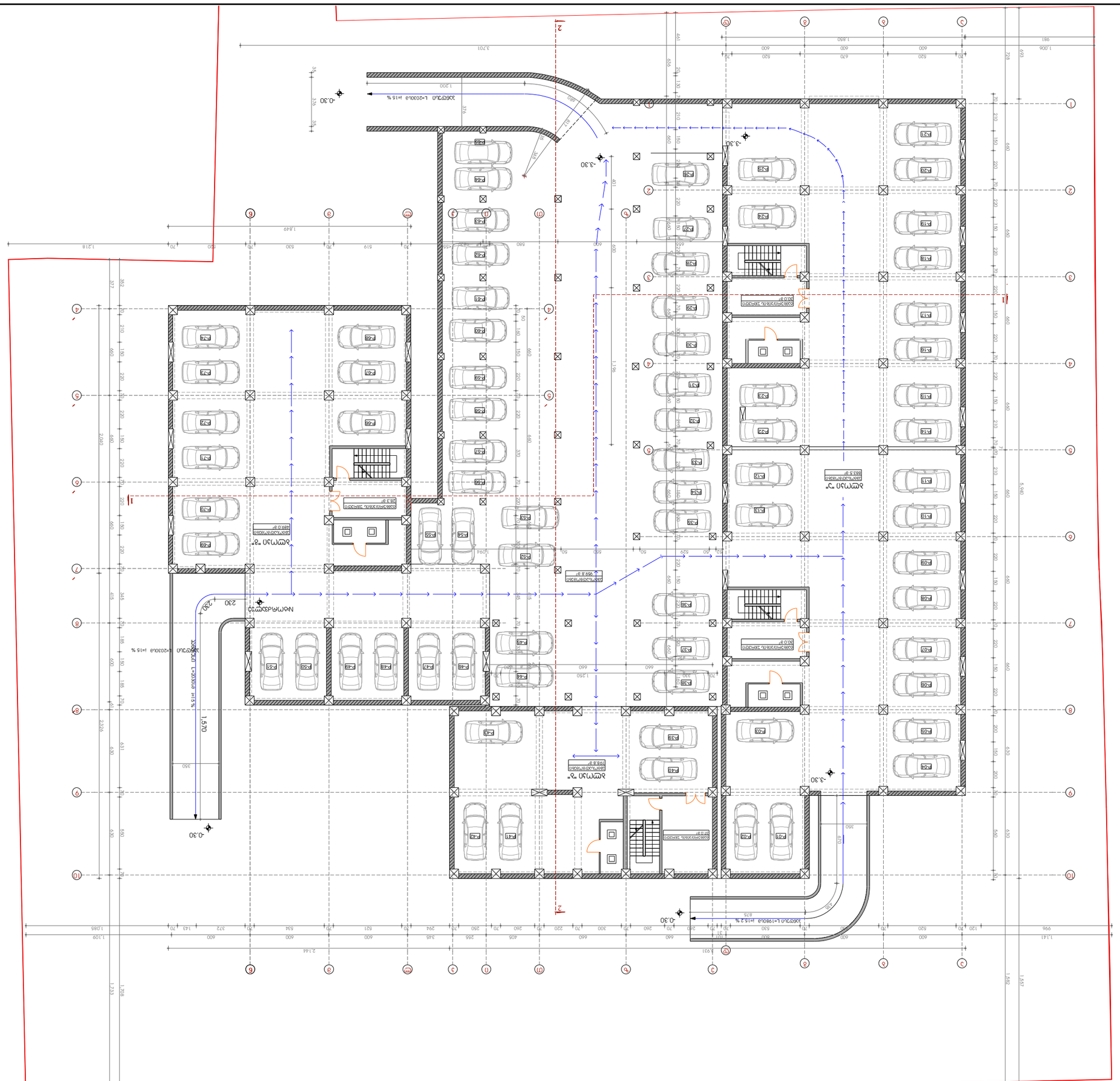

Ж. ПЗУ. Благоустройство территории. Схема планировочной организации земельного участка

Ситуационный план М 1:2000

Экспликация зданий и сооружений

Поз.	Наименование	Кол.	Этажность	Площадь застройки, м²	Общая площадь, м²	Строительный объем, м³	Примечание
1	Многоквартирный жилой дом	1	17	1 426,50	24 253,00	72 759,00	
2	Трансформаторная подстанция	1	1	25,30	25,30	75,90	
3	Газорегуляторный пункт	1	1	15,00	15,00	45,00	

Экспликация площадок

Поз.	Наименование	Площадь, м²
1	Площадка для игр детей дошкольного возраста	150,00
2	Площадка для отдыха взрослого населения	100,00
3	Площадка для занятий физкультурой	200,00
4	Площадка для выгула собак	150,00
5	Площадка для хозяйственных целей	50,00
6	Площадка для мусоросборников	25,00

Технико-экономические показатели

№	Наименование показателя	Ед. изм.	Значение
1	Площадь земельного участка	га	0,6436
2	Площадь застройки	м²	1 426,50
3	Общая площадь здания	м²	24 253,00
4	Строительный объем здания	м³	72 759,00
5	Этажность	эт.	17
6	Количество квартир	шт.	288
7	Площадь озеленения	м²	1 930,00
8	Площадь твердых покрытий	м²	2 580,00
9	Количество машиномест	шт.	52

Условные обозначения

- Граница земельного участка
- Здание проектируемое
- Здание существующее
- Здание демонтируемое
- Проезд, тротуар
- Площадка для игр детей
- Площадка для отдыха
- Площадка для занятий физкультурой
- Площадка для выгула собак
- Площадка для хозяйственных целей
- Площадка для мусоросборников
- Озеленение
- Ограждение
- Ворота
- Калитка
- Пешеходный переход
- Направление движения транспорта
- Направление движения пешеходов
- Пожарный гидрант
- Колодец
- Дерево
- Кустарник
- Газон
- Цветник
- Малые архитектурные формы
- Контейнер для ТБО
- Скамья
- Урна
- Светильник наружного освещения
- Опора освещения
- Трансформаторная подстанция
- Газорегуляторный пункт
- Подземная газовая сеть
- Подземная электрическая сеть
- Подземная водопроводная сеть
- Подземная канализационная сеть
- Подземная ливневая канализация
- Подземная сеть связи
- Воздушная линия электропередачи
- Опора воздушной линии
- Разворотная площадка
- Парковка для автомобилей
- Парковка для инвалидов
- Въезд
- Выезд
- Въезд-выезд
- Пандус
- Лестница наружная
- Подпорная стенка
- Откос
- Водосток
- Дождеприемник
- Решетка водоприемная
- Смотровой колодец
- Граница санитарно-защитной зоны
- Граница охранной зоны
- Граница зоны с особыми условиями использования территории
- Граница территории объекта культурного наследия
- Граница территории памятника природы
- Граница территории памятника археологии
- Граница территории памятника истории
- Граница территории памятника архитектуры
- Граница территории памятника монументального искусства
- Граница территории памятника садово-паркового искусства
- Граница территории памятника ландшафтного искусства
- Граница территории памятника регионального значения
- Граница территории памятника федерального значения
- Граница территории памятника международного значения
- Граница территории памятника всемирного наследия
- Граница территории памятника природы регионального значения
- Граница территории памятника природы федерального значения
- Граница территории памятника природы международного значения
- Граница территории памятника природы всемирного наследия
- Граница территории памятника археологии регионального значения
- Граница территории памятника археологии федерального значения
- Граница территории памятника археологии международного значения
- Граница территории памятника археологии всемирного наследия
- Граница территории памятника истории регионального значения
- Граница территории памятника истории федерального значения
- Граница территории памятника истории международного значения
- Граница территории памятника истории всемирного наследия
- Граница территории памятника архитектуры регионального значения
- Граница территории памятника архитектуры федерального значения
- Граница территории памятника архитектуры международного значения
- Граница территории памятника архитектуры всемирного наследия
- Граница территории памятника монументального искусства регионального значения
- Граница территории памятника монументального искусства федерального значения
- Граница территории памятника монументального искусства международного значения
- Граница территории памятника монументального искусства всемирного наследия
- Граница территории памятника садово-паркового искусства регионального значения
- Граница территории памятника садово-паркового искусства федерального значения
- Граница территории памятника садово-паркового искусства международного значения
- Граница территории памятника садово-паркового искусства всемирного наследия
- Граница территории памятника ландшафтного искусства регионального значения
- Граница территории памятника ландшафтного искусства федерального значения
- Граница территории памятника ландшафтного искусства международного значения
- Граница территории памятника ландшафтного искусства всемирного наследия

Ведомость рабочих чертежей основного комплекта

Лист	Наименование	Примечание
1	Ситуационный план. Экспликация зданий и сооружений. Технико-экономические показатели	
2	Генеральный план. Разбивочный план	
3	Схема планировочной организации земельного участка	

Согласовано

Инв. № подл. | Подпись и дата | Взам. инв. №

Изм. | Кол.уч. | Лист | № док. | Подпись | Дата

Разработал | Проверил | Н. контр. | ГИП

Стадия | Лист | Листов

Ж. ПЗУ. Благоустройство территории. Схема планировочной организации земельного участка

ООО «Проектная организация»

Ситуационный план. Экспликация зданий и сооружений. Технико-экономические показатели

М 1:200

1. Ситуационный план выполнен на топографической основе масштаба 1:500, предоставленной заказчиком.
2. Система координат местная, система высот Балтийская.
3. Все размеры даны в миллиметрах, если не указано иное.
4. Границы земельного участка приняты по данным кадастрового плана.
5. Ограждение территории — сетчатое, высотой 1,8 м.
6. Въезд на территорию — с ул. Заводской, выезд — на ул. Заводскую.
7. Пешеходный переход через проезд — нерегулируемый.
8. Уклоны проездов — от 5 до 15 ‰.
9. Минимальный радиус поворота — 12,0 м.
10. Ширина проезда — 6,0 м, тротуара — 1,5 м.
11. Высота бордюрного камня — 0,15 м.
12. Покрытие проездов — асфальтобетон, тротуаров — тротуарная плитка.
13. Озеленение выполнить посевом многолетних трав и посадкой деревьев и кустарников.
14. Площадки для игр детей дошкольного возраста — 150,00 м².
15. Площадка для отдыха взрослого населения — 100,00 м².
16. Площадка для занятий физкультурой — 200,00 м².
17. Площадка для выгула собак — 150,00 м².
18. Площадка для хозяйственных целей — 50,00 м².
19. Площадка для мусоросборников — 25,00 м².
20. Количество машиномест — 52, в том числе для инвалидов — 3.
21. Освещение территории — светильниками на опорах.
22. Все работы выполнять в соответствии с СП 42.13330.2016.
23. Согласовано с ресурсоснабжающими организациями.
24. Ведомость рабочих чертежей основного комплекта — см. лист 1.
25. Экспликация зданий и сооружений — см. лист 1.
26. Технико-экономические показатели — см. лист 1.
27. Экспликация площадок — см. лист 1.
28. Условные обозначения — см. лист 1.
29. Ведомость рабочих чертежей основного комплекта — см. лист 1.
30. Экспликация зданий и сооружений — см. лист 1.
31. Технико-экономические показатели — см. лист 1.
32. Экспликация площадок — см. лист 1.
33. Условные обозначения — см. лист 1.
34. Ведомость рабочих чертежей основного комплекта — см. лист 1.
35. Экспликация зданий и сооружений — см. лист 1.
36. Технико-экономические показатели — см. лист 1.
37. Экспликация площадок — см. лист 1.
38. Условные обозначения — см. лист 1.
39. Ведомость рабочих чертежей основного комплекта — см. лист 1.
40. Экспликация зданий и сооружений — см. лист 1.
41. Технико-экономические показатели — см. лист 1.
42. Экспликация площадок — см. лист 1.
43. Условные обозначения — см. лист 1.
44. Ведомость рабочих чертежей основного комплекта — см. лист 1.
45. Экспликация зданий и сооружений — см. лист 1.
46. Технико-экономические показатели — см. лист 1.
47. Экспликация площадок — см. лист 1.
48. Условные обозначения — см. лист 1.
49. Ведомость рабочих чертежей основного комплекта — см. лист 1.
50. Экспликация зданий и сооружений — см. лист 1.
51. Технико-экономические показатели — см. лист 1.
52. Экспликация площадок — см. лист 1.
53. Условные обозначения — см. лист 1.
54. Ведомость рабочих чертежей основного комплекта — см. лист 1.
55. Экспликация зданий и сооружений — см. лист 1.
56. Технико-экономические показатели — см. лист 1.
57. Экспликация площадок — см. лист 1.
58. Условные обозначения — см. лист 1.
59. Ведомость рабочих чертежей основного комплекта — см. лист 1.
60. Экспликация зданий и сооружений — см. лист 1.
61. Технико-экономические показатели — см. лист 1.
62. Экспликация площадок — см. лист 1.
63. Условные обозначения — см. лист 1.
64. Ведомость рабочих чертежей основного комплекта — см. лист 1.
65. Экспликация зданий и сооружений — см. лист 1.
66. Технико-экономические показатели — см. лист 1.
67. Экспликация площадок — см. лист 1.
68. Условные обозначения — см. лист 1.
69. Ведомость рабочих чертежей основного комплекта — см. лист 1.
70. Экспликация зданий и сооружений — см. лист 1.
71. Технико-экономические показатели — см. лист 1.
72. Экспликация площадок — см. лист 1.
73. Условные обозначения — см. лист 1.
74. Ведомость рабочих чертежей основного комплекта — см. лист 1.
75. Экспликация зданий и сооружений — см. лист 1.
76. Технико-экономические показатели — см. лист 1.
77. Экспликация площадок — см. лист 1.
78. Условные обозначения — см. лист 1.
79. Ведомость рабочих чертежей основного комплекта — см. лист 1.
80. Экспликация зданий и сооружений — см. лист 1.
81. Технико-экономические показатели — см. лист 1.
82. Экспликация площадок — см. лист 1.
83. Условные обозначения — см. лист 1.
84. Ведомость рабочих чертежей основного комплекта — см. лист 1.
85. Экспликация зданий и сооружений — см. лист 1.
86. Технико-экономические показатели — см. лист 1.
87. Экспликация площадок — см. лист 1.
88. Условные обозначения — см. лист 1.
89. Ведомость рабочих чертежей основного комплекта — см. лист 1.
90. Экспликация зданий и сооружений — см. лист 1.
91. Технико-экономические показатели — см. лист 1.
92. Экспликация площадок — см. лист 1.
93. Условные обозначения — см. лист 1.
94. Ведомость рабочих чертежей основного комплекта — см. лист 1.
95. Экспликация зданий и сооружений — см. лист 1.
96. Технико-экономические показатели — см. лист 1.
97. Экспликация площадок — см. лист 1.
98. Условные обозначения — см. лист 1.
99. Ведомость рабочих чертежей основного комплекта — см. лист 1.
100. Экспликация зданий и сооружений — см. лист 1.
101. Технико-экономические показатели — см. лист 1.
102. Экспликация площадок — см. лист 1.
103. Условные обозначения — см. лист 1.
104. Ведомость рабочих чертежей основного комплекта — см. лист 1.
105. Экспликация зданий и сооружений — см. лист 1.
106. Технико-экономические показатели — см. лист 1.
107. Экспликация площадок — см. лист 1.
108. Условные обозначения — см. лист 1.
109. Ведомость рабочих чертежей основного комплекта — см. лист 1.
110. Экспликация зданий и сооружений — см. лист 1.
111. Технико-экономические показатели — см. лист 1.
112. Экспликация площадок — см. лист 1.
113. Условные обозначения — см. лист 1.
114. Ведомость рабочих чертежей основного комплекта — см. лист 1.
115. Экспликация зданий и сооружений — см. лист 1.
116. Технико-экономические показатели — см. лист 1.
117. Экспликация площадок — см. лист 1.
118. Условные обозначения — см. лист 1.
119. Ведомость рабочих чертежей основного комплекта — см. лист 1.
120. Экспликация зданий и сооружений — см. лист 1.
121. Технико-экономические показатели — см. лист 1.
122. Экспликация площадок — см. лист 1.
123. Условные обозначения — см. лист 1.
124. Ведомость рабочих чертежей основного комплекта — см. лист 1.
125. Экспликация зданий и сооружений — см. лист 1.
126. Технико-экономические показатели — см. лист 1.
127. Экспликация площадок — см. лист 1.
128. Условные обозначения — см. лист 1.
129. Ведомость рабочих чертежей основного комплекта — см. лист 1.
130. Экспликация зданий и сооружений — см. лист 1.
131. Технико-экономические показатели — см. лист 1.
132. Экспликация площадок — см. лист 1.
133. Условные обозначения — см. лист 1.
134. Ведомость рабочих чертежей основного комплекта — см. лист 1.
135. Экспликация зданий и сооружений — см. лист 1.
136. Технико-экономические показатели — см. лист 1.
137. Экспликация площадок — см. лист 1.
138. Условные обозначения — см. лист 1.
139. Ведомость рабочих чертежей основного комплекта — см. лист 1.
140. Экспликация зданий и сооружений — см. лист 1.
141. Технико-экономические показатели — см. лист 1.
142. Экспликация площадок — см. лист 1.
143. Условные обозначения — см. лист 1.
144. Ведомость рабочих чертежей основного комплекта — см. лист 1.
145. Экспликация зданий и сооружений — см. лист 1.
146. Технико-экономические показатели — см. лист 1.
147. Экспликация площадок — см. лист 1.
148. Условные обозначения — см. лист 1.
149. Ведомость рабочих чертежей основного комплекта — см. лист 1.
150. Экспликация зданий и сооружений — см. лист 1.
151. Технико-экономические показатели — см. лист 1.
152. Экспликация площадок — см. лист 1.
153. Условные обозначения — см. лист 1.
154. Ведомость рабочих чертежей основного комплекта — см. лист 1.
155. Экспликация зданий и сооружений — см. лист 1.
156. Технико-экономические показатели — см. лист 1.
157. Экспликация площадок — см. лист 1.
158. Условные обозначения — см. лист 1.
159. Ведомость рабочих чертежей основного комплекта — см. лист 1.
160. Экспликация зданий и сооружений — см. лист 1.
161. Технико-экономические показатели — см. лист 1.
162. Экспликация площадок — см. лист 1.
163. Условные обозначения — см. лист 1.
164. Ведомость рабочих чертежей основного комплекта — см. лист 1.
165. Экспликация зданий и сооружений — см. лист 1.
166. Технико-экономические показатели — см. лист 1.
167. Экспликация площадок — см. лист 1.
168. Условные обозначения — см. лист 1.
169. Ведомость рабочих чертежей основного комплекта — см. лист 1.
170. Экспликация зданий и сооружений — см. лист 1.
171. Технико-экономические показатели — см. лист 1.
172. Экспликация площадок — см. лист 1.
173. Условные обозначения — см. лист 1.
174. Ведомость рабочих чертежей основного комплекта — см. лист 1.
175. Экспликация зданий и сооружений — см. лист 1.
176. Технико-экономические показатели — см. лист 1.
177. Экспликация площадок — см. лист 1.
178. Условные обозначения — см. лист 1.
179. Ведомость рабочих чертежей основного комплекта — см. лист 1.
180. Экспликация зданий и сооружений — см. лист 1.
181. Технико-экономические показатели — см. лист 1.
182. Экспликация площадок — см. лист 1.
183. Условные обозначения — см. лист 1.
184. Ведомость рабочих чертежей основного комплекта — см. лист 1.
185. Экспликация зданий и сооружений — см. лист 1.
186. Технико-экономические показатели — см. лист 1.
187. Экспликация площадок — см. лист 1.
188. Условные обозначения — см. лист 1.
189. Ведомость рабочих чертежей основного комплекта — см. лист 1.
190. Экспликация зданий и сооружений — см. лист 1.
191. Технико-экономические показатели — см. лист 1.
192. Экспликация площадок — см. лист 1.
193. Условные обозначения — см. лист 1.
194. Ведомость рабочих чертежей основного комплекта — см. лист 1.
195. Экспликация зданий и сооружений — см. лист 1.
196. Технико-экономические показатели — см. лист 1.
197. Экспликация площадок — см. лист 1.
198. Условные обозначения — см. лист 1.
199. Ведомость рабочих чертежей основного комплекта — см. лист 1.
200. Экспликация зданий и сооружений — см. лист 1.
201. Технико-экономические показатели — см. лист 1.
202. Экспликация площадок — см. лист 1.
203. Условные обозначения — см. лист 1.
204. Ведомость рабочих чертежей основного комплекта — см. лист 1.
205. Экспликация зданий и сооружений — см. лист 1.
206. Технико-экономические показатели — см. лист 1.
207. Экспликация площадок — см. лист 1.
208. Условные обозначения — см. лист 1.
209. Ведомость рабочих чертежей основного комплекта — см. лист 1.
210. Экспликация зданий и сооружений — см. лист 1.
211. Технико-экономические показатели — см. лист 1.
212. Экспликация площадок — см. лист 1.
213. Условные обозначения — см. лист 1.
214. Ведомость рабочих чертежей основного комплекта — см. лист 1.
215. Экспликация зданий и сооружений — см. лист 1.
216. Технико-экономические показатели — см. лист 1.
217. Экспликация площадок — см. лист 1.
218. Условные обозначения — см. лист 1.
219. Ведомость рабочих чертежей основного комплекта — см. лист 1.
220. Экспликация зданий и сооружений — см. лист 1.
221. Технико-экономические показатели — см. лист 1.
222. Экспликация площадок — см. лист 1.
223. Условные обозначения — см. лист 1.
224. Ведомость рабочих чертежей основного комплекта — см. лист 1.
225. Экспликация зданий и сооружений — см. лист 1.
226. Технико-экономические показатели — см. лист 1.
227. Экспликация площадок — см. лист 1.
228. Условные обозначения — см. лист 1.
229. Ведомость рабочих чертежей основного комплекта — см. лист 1.
230. Экспликация зданий и сооружений — см. лист 1.
231. Технико-экономические показатели — см. лист 1.
232. Экспликация площадок — см. лист 1.
233. Условные обозначения — см. лист 1.
234. Ведомость рабочих чертежей основного комплекта — см. лист 1.
235. Экспликация зданий и сооружений — см. лист 1.
236. Технико-экономические показатели — см. лист 1.
237. Экспликация площадок — см. лист 1.
238. Условные обозначения — см. лист 1.
239. Ведомость рабочих чертежей основного комплекта — см. лист 1.
240. Экспликация зданий и сооружений — см. лист 1.
241. Технико-экономические показатели — см. лист 1.
242. Экспликация площадок — см. лист 1.
243. Условные обозначения — см. лист 1.
244. Ведомость рабочих чертежей основного комплекта — см. лист 1.
245. Экспликация зданий и сооружений — см. лист 1.
246. Технико-экономические показатели — см. лист 1.
247. Экспликация площадок — см. лист 1.
248. Условные обозначения — см. лист 1.
249. Ведомость рабочих чертежей основного комплекта — см. лист 1.
250. Экспликация зданий и сооружений — см. лист 1.
251. Технико-экономические показатели — см. лист 1.
252. Экспликация площадок — см. лист 1.
253. Условные обозначения — см. лист 1.
254. Ведомость рабочих чертежей основного комплекта — см. лист 1.
255. Экспликация зданий и сооружений — см. лист 1.
256. Технико-экономические показатели — см. лист 1.
257. Экспликация площадок — см. лист 1.
258. Условные обозначения — см. лист 1.
259. Ведомость рабочих чертежей основного комплекта — см. лист 1.
260. Экспликация зданий и сооружений — см. лист 1.
261. Технико-экономические показатели — см. лист 1.
262. Экспликация площадок — см. лист 1.
263. Условные обозначения — см. лист 1.
264. Ведомость рабочих чертежей основного комплекта — см. лист 1.
265. Экспликация зданий и сооружений — см. лист 1.
266. Технико-экономические показатели — см. лист 1.
267. Экспликация площадок — см. лист 1.
268. Условные обозначения — см. лист 1.
269. Ведомость рабочих чертежей основного комплекта — см. лист 1.
270. Экспликация зданий и сооружений — см. лист 1.
271. Технико-экономические показатели — см. лист 1.
272. Экспликация площадок — см. лист 1.
273. Условные обозначения — см. лист 1.
274. Ведомость рабочих чертежей основного комплекта — см. лист 1.
275. Экспликация зданий и сооружений — см. лист 1.
276. Технико-экономические показатели — см. лист 1.
277. Экспликация площадок — см. лист 1.
278. Условные обозначения — см. лист 1.
279. Ведомость рабочих чертежей основного комплекта — см. лист 1.
280. Экспликация зданий и сооружений — см. лист 1.
281. Технико-экономические показатели — см. лист 1.
282. Экспликация площадок — см. лист 1.
283. Условные обозначения — см. лист 1.
284. Ведомость рабочих чертежей основного комплекта — см. лист 1.
285. Экспликация зданий и сооружений — см. лист 1.
286. Технико-экономические показатели — см. лист 1.
287. Экспликация площадок — см. лист 1.
288. Условные обозначения — см. лист 1.
289. Ведомость рабочих чертежей основного комплекта — см. лист 1.
290. Экспликация зданий и сооружений — см. лист 1.
291. Технико-экономические показатели — см. лист 1.
292. Экспликация площадок — см. лист 1.
293. Условные обозначения — см. лист 1.
294. Ведомость рабочих чертежей основного комплекта — см. лист 1.
295. Экспликация зданий и сооружений — см. лист 1.
296. Технико-экономические показатели — см. лист 1.
297. Экспликация площадок — см. лист 1.
298. Условные обозначения — см. лист 1.
299. Ведомость рабочих чертежей основного комплекта — см. лист 1.
300. Экспликация зданий и сооружений — см. лист 1.
301. Технико-экономические показатели — см. лист 1.
302. Экспликация площадок — см. лист 1.
303. Условные обозначения — см. лист 1.
304. Ведомость рабочих чертежей основного комплекта — см. лист 1.
305. Экспликация зданий и сооружений — см. лист 1.
306. Технико-экономические показатели — см. лист 1.
307. Экспликация площадок — см. лист 1.
308. Условные обозначения — см. лист 1.
309. Ведомость рабочих чертежей основного комплекта — см. лист 1.
310. Экспликация зданий и сооружений — см. лист 1.
311. Технико-экономические показатели — см. лист 1.
312. Экспликация площадок — см. лист 1.
313. Условные обозначения — см. лист 1.
314. Ведомость рабочих чертежей основного комплекта — см. лист 1.
315. Экспликация зданий и сооружений — см. лист 1.
316. Технико-экономические показатели — см. лист 1.
317. Экспликация площадок — см. лист 1.
318. Условные обозначения — см. лист 1.
319. Ведомость рабочих чертежей основного комплекта — см. лист 1.
320. Экспликация зданий и сооружений — см. лист 1.
321. Технико-экономические показатели — см. лист 1.
322. Экспликация площадок — см. лист 1.
323. Условные обозначения — см. лист 1.
324. Ведомость рабочих чертежей основного комплекта — см. лист 1.
325. Экспликация зданий и сооружений — см. лист 1.
326. Технико-экономические показатели — см. лист 1.
327. Экспликация площадок — см. лист 1.
328. Условные обозначения — см. лист 1.
329. Ведомость рабочих чертежей основного комплекта — см. лист 1.
330. Экспликация зданий и сооружений — см. лист 1.
331. Технико-экономические показатели — см. лист 1.
332. Экспликация площадок — см. лист 1.
333. Условные обозначения — см. лист 1.
334. Ведомость рабочих чертежей основного комплекта — см. лист 1.
335. Экспликация зданий и сооружений — см. лист 1.
336. Технико-экономические показатели — см. лист 1.
337. Экспликация площадок — см. лист 1.
338. Условные обозначения — см. лист 1.
339. Ведомость рабочих чертежей основного комплекта — см. лист 1.
340. Экспликация зданий и сооружений — см. лист 1.
341. Технико-экономические показатели — см. лист 1.
342. Экспликация площадок — см. лист 1.
343. Условные обозначения — см. лист 1.
344. Ведомость рабочих чертежей основного комплекта — см. лист 1.
345. Экспликация зданий и сооружений — см. лист 1.
346. Технико-экономические показатели — см. лист 1.
347. Экспликация площадок — см. лист 1.
348. Условные обозначения — см. лист 1.
349. Ведомость рабочих чертежей основного комплекта — см. лист 1.
350. Экспликация зданий и сооружений — см. лист 1.
351. Технико-экономические показатели — см. лист 1.
352. Экспликация площадок — см. лист 1.
353. Условные обозначения — см. лист 1.
354. Ведомость рабочих чертежей основного комплекта — см. лист 1.
355. Экспликация зданий и сооружений — см. лист 1.
356. Технико-экономические показатели — см. лист 1.
357. Экспликация площадок — см. лист 1.
358. Условные обозначения — см. лист 1.
359. Ведомость рабочих чертежей основного комплекта — см. лист 1.
360. Экспликация зданий и сооружений — см. лист 1.
361. Технико-экономические показатели — см. лист 1.
362. Экспликация площадок — см. лист 1.
363. Условные обозначения — см. лист 1.
364. Ведомость рабочих чертежей основного комплекта — см. лист 1.
365. Экспликация зданий и сооружений — см. лист 1.
366. Технико-экономические показатели — см. лист 1.
367. Экспликация площадок — см. лист 1.
368. Условные обозначения — см. лист 1.
369. Ведомость рабочих чертежей основного комплекта — см. лист 1.
370. Экспликация зданий и сооружений — см. лист 1.
371. Технико-экономические показатели — см. лист 1.
372. Экспликация площадок — см. лист 1.
373. Условные обозначения — см. лист 1.
374. Ведомость рабочих чертежей основного комплекта — см. лист 1.
375. Экспликация зданий и сооружений — см. лист 1.
376. Технико-экономические показатели — см. лист 1.
377. Экспликация площадок — см. лист 1.
378. Условные обозначения — см. лист 1.
379. Ведомость рабочих чертежей основного комплекта — см. лист 1.
380. Экспликация зданий и сооружений — см. лист 1.
381. Технико-экономические показатели — см. лист 1.
382. Экспликация площадок — см. лист 1.
383. Условные обозначения — см. лист 1.
384. Ведомость рабочих чертежей основного комплекта — см. лист 1.
385. Экспликация зданий и сооружений — см. лист 1.
386. Технико-экономические показатели — см. лист 1.
387. Экспликация площадок — см. лист 1.
388. Условные обозначения — см. лист 1.
389. Ведомость рабочих чертежей основного комплекта — см. лист 1.
390. Экспликация зданий и сооружений — см. лист 1.
391. Технико-экономические показатели — см. лист 1.
392. Экспликация площадок — см. лист 1.
393. Условные обозначения — см. лист 1.
394. Ведомость рабочих чертежей основного комплекта — см. лист 1.
395. Экспликация зданий и сооружений — см. лист 1.
396. Технико-экономические показатели — см. лист 1.
397. Экспликация площадок — см. лист 1.
398. Условные обозначения — см. лист 1.
399. Ведомость рабочих чертежей основного комплекта — см. лист 1.
400. Экспликация зданий и сооружений — см. лист 1.
401. Технико-экономические показатели — см. лист 1.
402. Экспликация площадок — см. лист 1.
403. Условные обозначения — см. лист 1.
404. Ведомость рабочих чертежей основного комплекта — см. лист 1.
405. Экспликация зданий и сооружений — см. лист 1.
406. Технико-экономические показатели — см. лист 1.
407. Экспликация площадок — см. лист 1.
408. Условные обозначения — см. лист 1.
409. Ведомость рабочих чертежей основного комплекта — см. лист 1.
410. Экспликация зданий и сооружений — см. лист 1.
411. Технико-экономические показатели — см. лист 1.
412. Экспликация площадок — см. лист 1.
413. Условные обозначения — см. лист 1.
414. Ведомость рабочих чертежей основного комплекта — см. лист 1.
415. Экспликация зданий и сооружений — см. лист 1.
416. Технико-экономические показатели — см. лист 1.
417. Экспликация площадок — см. лист 1.
418. Условные обозначения — см. лист 1.
419. Ведомость рабочих чертежей основного комплекта — см. лист 1.
420. Экспликация зданий и сооружений — см. лист 1.
421. Технико-экономические показатели — см. лист 1.
422. Экспликация площадок — см. лист 1.
423. Условные обозначения — см. лист 1.
424. Ведомость рабочих чертежей основного комплекта — см. лист 1.
425. Экспликация зданий и сооружений — см. лист 1.
426. Технико-экономические показатели — см. лист 1.
427. Экспликация площадок — см. лист 1.
428. Условные обозначения — см. лист 1.
429. Ведомость рабочих чертежей основного комплекта — см. лист 1.
430. Экспликация зданий и сооружений — см. лист 1.
431. Технико-экономические показатели — см. лист 1.
432. Экспликация площадок — см. лист 1.
433. Условные обозначения — см. лист 1.
434. Ведомость рабочих чертежей основного комплекта — см. лист 1.
435. Экспликация зданий и сооружений — см. лист 1.
436. Технико-экономические показатели — см. лист 1.
437. Экспликация площадок — см. лист 1.
438. Условные обозначения — см. лист 1.
439. Ведомость рабочих чертежей основного комплекта — см. лист 1.
440. Экспликация зданий и сооружений — см. лист 1.
441. Технико-экономические показатели — см. лист 1.
442. Экспликация площадок — см. лист 1.
443. Условные обозначения — см. лист 1.
444. Ведомость рабочих чертежей основного комплекта — см. лист 1.
445. Экспликация зданий и сооружений — см. лист 1.
446. Технико-экономические показатели — см. лист 1.
447. Экспликация площадок — см. лист 1.
448. Условные обозначения — см. лист 1.
449. Ведомость рабочих чертежей основного комплекта — см. лист 1.
450. Экспликация зданий и сооружений — см. лист 1.
451. Технико-экономические показатели — см. лист 1.
452. Экспликация площадок — см. лист 1.
453. Условные обозначения — см. лист 1.
454. Ведомость рабочих чертежей основного комплекта — см. лист 1.
455. Экспликация зданий и сооружений — см. лист 1.
456. Технико-экономические показатели — см. лист 1.
457. Экспликация площадок — см. лист 1.
458. Условные обозначения — см. лист 1.
459. Ведомость рабочих чертежей основного комплекта — см. лист 1.
460. Экспликация зданий и сооружений — см. лист 1.
461. Технико-экономические показатели — см. лист 1.
462. Экспликация площадок — см. лист 1.
463. Условные обозначения — см. лист 1.
464. Ведомость рабочих чертежей основного комплекта — см. лист 1.
465. Экспликация зданий и сооружений — см. лист 1.
466. Технико-экономические показатели — см. лист 1.
467. Экспликация площадок — см. лист 1.
468. Условные обозначения — см. лист 1.
469. Ведомость рабочих чертежей основного комплекта — см. лист 1.
470. Экспликация зданий и сооружений — см. лист 1.
471. Технико-экономические показатели — см. лист 1.
472. Экспликация площадок — см. лист 1.
473. Условные обозначения — см. лист 1.
474. Ведомость рабочих чертежей основного комплекта — см. лист 1.
475. Экспликация зданий и сооружений — см. лист 1.
476. Технико-экономические показатели — см. лист 1.
477. Экспликация площадок — см. лист 1.
478. Условные обозначения — см. лист 1.
479. Ведомость рабочих чертежей основного комплекта — см. лист 1.
480. Экспликация зданий и сооружений — см. лист 1.
481. Технико-экономические показатели — см. лист 1.
482. Экспликация площадок — см. лист 1.
483. Условные обозначения — см. лист 1.
484. Ведомость рабочих чертежей основного комплекта — см. лист 1.
485. Экспликация зданий и сооружений — см. лист 1.
486. Технико-экономические показатели — см. лист 1.
487. Экспликация площадок — см. лист 1.
488. Условные обозначения — см. лист 1.
489. Ведомость рабочих чертежей основного комплекта — см. лист 1.
490. Экспликация зданий и сооружений — см. лист 1.
491. Технико-экономические показатели — см. лист 1.
492. Экспликация площадок — см. лист 1.
493. Условные обозначения — см. лист 1.
494. Ведомость рабочих чертежей основного комплекта — см. лист 1.
495. Экспликация зданий и сооружений — см. лист 1.
496. Технико-экономические показатели — см. лист 1.
497. Экспликация площадок — см. лист 1.
498. Условные обозначения — см. лист 1.
499. Ведомость рабочих чертежей основного комплекта — см. лист 1.
500. Экспликация зданий и сооружений — см. лист 1.
501. Технико-экономические показатели — см. лист 1.
502. Экспликация площадок — см. лист 1.
503. Условные обозначения — см. лист 1.
504. Ведомость рабочих чертежей основного комплекта — см. лист 1.
505. Экспликация зданий и сооружений — см. лист 1.
506. Технико-экономические показатели — см. лист 1.
507. Экспликация площадок — см. лист 1.
508. Условные обозначения — см. лист 1.
509. Ведомость рабочих чертежей основного комплекта — см. лист 1.
510. Экспликация зданий и сооружений — см. лист 1.
511. Технико-экономические показатели — см. лист 1.
512. Экспликация площадок — см. лист 1.
513. Условные обозначения — см. лист 1.
514. Ведомость рабочих чертежей основного комплекта — см. лист 1.
515. Экспликация зданий и сооружений — см. лист 1.
516. Технико-экономические показатели — см. лист 1.
517. Экспликация площадок — см. лист 1.
518. Условные обозначения — см. лист 1.
519. Ведомость рабочих чертежей основного комплекта — см. лист 1.
520. Экспликация зданий и сооружений — см. лист 1.
521. Технико-экономические показатели — см. лист 1.
522. Экспликация площадок — см. лист 1.
523. Условные обозначения — см. лист 1.
524. Ведомость рабочих чертежей основного комплекта — см. лист 1.
525. Экспликация зданий и сооружений — см. лист 1.
526. Технико-экономические показатели — см. лист 1.
527. Экспликация площадок — см. лист 1.
528. Условные обозначения — см. лист 1.
529. Ведомость рабочих чертежей основного комплекта — см. лист 1.
530. Экспликация зданий и сооружений — см. лист 1.
531. Технико-экономические показатели — см. лист 1.
532. Экспликация площадок — см. лист 1.
533. Условные обозначения — см. лист 1.
534. Ведомость рабочих чертежей основного комплекта — см. лист 1.
535. Экспликация зданий и сооружений — см. лист 1.
536. Технико-экономические показатели — см. лист 1.
537. Экспликация площадок — см. лист 1.
538. Условные обозначения — см. лист 1.
539. Ведомость рабочих чертежей основного комплекта — см. лист 1.
540. Экспликация зданий и сооружений — см. лист 1.
541. Технико-экономические показатели — см. лист 1.
542. Экспликация площадок — см. лист 1.
543. Условные обозначения — см. лист 1.
544. Ведомость рабочих чертежей основного комплекта — см. лист 1.
545. Экспликация зданий и сооружений — см. лист 1.
546. Технико-экономические показатели — см. лист 1.
547. Экспликация площадок — см. лист 1.
548. Условные обозначения — см. лист 1.
549. Ведомость рабочих чертежей основного комплекта — см. лист 1.
550. Экспликация зданий и сооружений — см. лист 1.
551. Технико-экономические показатели — см. лист 1.
552. Экспликация площадок — см. лист 1.
553. Условные обозначения — см. лист 1.
554. Ведомость рабочих чертежей основного комплекта — см. лист 1.
555. Экспликация зданий и сооружений — см. лист 1.
556. Технико-экономические показатели — см. лист 1.
557. Экспликация площадок — см. лист 1.
558. Условные обозначения — см. лист 1.
559. Ведомость рабочих чертежей основного комплекта — см. лист 1.
560. Экспликация зданий и сооружений — см. лист 1.
561. Технико-экономические показатели — см. лист 1.
562. Экспликация площадок — см. лист 1.
563. Условные обозначения — см. лист 1.
564. Ведомость рабочих чертежей основного комплекта — см. лист 1.
565. Экспликация зданий и сооружений — см. лист 1.
566. Технико-экономические показатели — см. лист 1.
567. Экспликация площадок — см. лист 1.
568. Условные обозначения — см. лист 1.
569. Ведомость рабочих чертежей основного комплекта — см. лист 1.
570. Экспликация зданий и сооружений — см. лист 1.
571. Технико-экономические показатели — см. лист 1.
572. Экспликация площадок — см. лист 1.
573. Условные обозначения — см. лист 1.
574. Ведомость рабочих чертежей основного комплекта — см. лист 1.
575. Экспликация зданий и сооружений — см. лист 1.
576. Технико-экономические показатели — см. лист 1.
577. Экспликация площадок — см. лист 1.
578. Условные обозначения — см. лист 1.
579. Ведомость рабочих чертежей основного комплекта — см. лист 1.
580. Экспликация зданий и сооружений — см. лист 1.
581. Технико-экономические показатели — см. лист 1.
582. Экспликация площадок — см. лист 1.
583. Условные обозначения — см. лист 1.
584. Ведомость рабочих чертежей основного комплекта — см. лист 1.
585. Экспликация зданий и сооружений — см. лист 1.
586. Технико-экономические показатели — см. лист 1.
587. Экспликация площадок — см. лист 1.
588. Условные обозначения — см. лист 1.
589. Ведомость рабочих чертежей основного комплекта — см. лист 1.
590. Экспликация зданий и сооружений — см. лист 1.
591. Технико-экономические показатели — см. лист 1.
592. Экспликация площадок — см. лист 1.
593. Условные обозначения — см. лист 1.
594. Ведомость рабочих чертежей основного комплекта — см. лист 1

ქ. თბილისი. ჩაჩავას ქუჩა № 2-4-6-8-10-12
ნაკვეთი №01.13.02.004.053

მრავალბინიანი საცხოვრებელი სახლის
კორექტირებული პროექტი

გეგმა 0.00 ნიშნულზე. მ 1:250

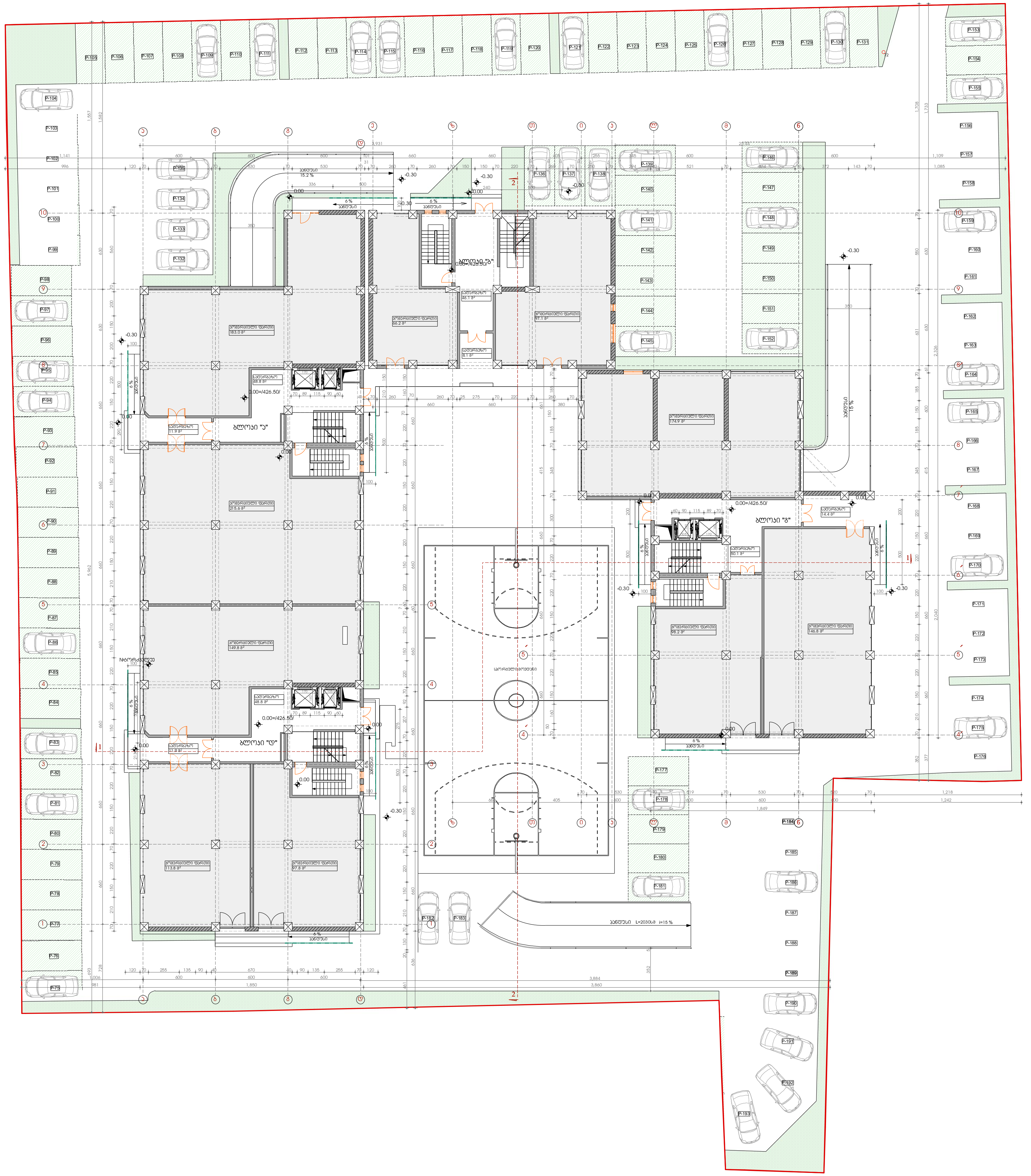

ფორმატი A-2	თბილისი-2017
	დაკვეთა №

ექსპლიკაცია

პირობითი ნიშნები

- რკინა-ბეტონის კედელი
- კოლონა
- ბლოკის კედელი
- რიგელი
- ღერძის ხაზი
- ჭრილის ხაზი
- საკადასტრო საზღვარი
- 3.10 ნიშნული
- 0.00 იატაკის ნიშნული
- გამწვანება
- ბალახის წყალგამტარი ქვაფენილი

შენიშვნები

1. ბლოკი "ა"; ბლოკი "ბ" და ბლოკი "გ" არიან 2007 წლის სექტემბერში დაწყებული და დაუსრულებელ ობიექტები
2. ბლოკი "დ" არის ახალ საპროექტო ობიექტი
3. შენობის 0.00 ნიშნული შეესაბამება აბსოლიტურ ნიშნულს 426.50

დამკვეთი:

მისამართი:
ქ. თბილისი. ჩაჩავას ქუჩა № 2-4-6-8-10-12
ნაკვეთი №01.13.02.004.053

პრ. სახელწოდება:
მრავალბინიანი საცხოვრებელი სახლის
კორექტირებული პროექტი

თანამდებობა	გვარი	ხელმოწერა	თარიღი
დირექტორი	ი. ნარმანია		
პრ. მთ.არქიტექტორი	ზ. მათიაშვილი		
პრ. ავტორი	ზ. მათიაშვილი		
	ლ. მათიაშვილი		
შეასრულა	ლ. მათიაშვილი		

სამშენებლო მოდული კომპანია

მასშტაბი		ნახაზი:
თარიღი	2017	

სტადია	ფურცელი	ფურცლები
პ.		

ქ. თბილისი. ჩაჩავას ქუჩა № 2-4-6-8-10-12
ნაკვეთი №01.13.02.004.053

მრავალბინიანი საცხოვრებელი სახლის
პორექტირებადი პროექტი

გეგმა 4.20 ნიშნულზე. მ 1:200

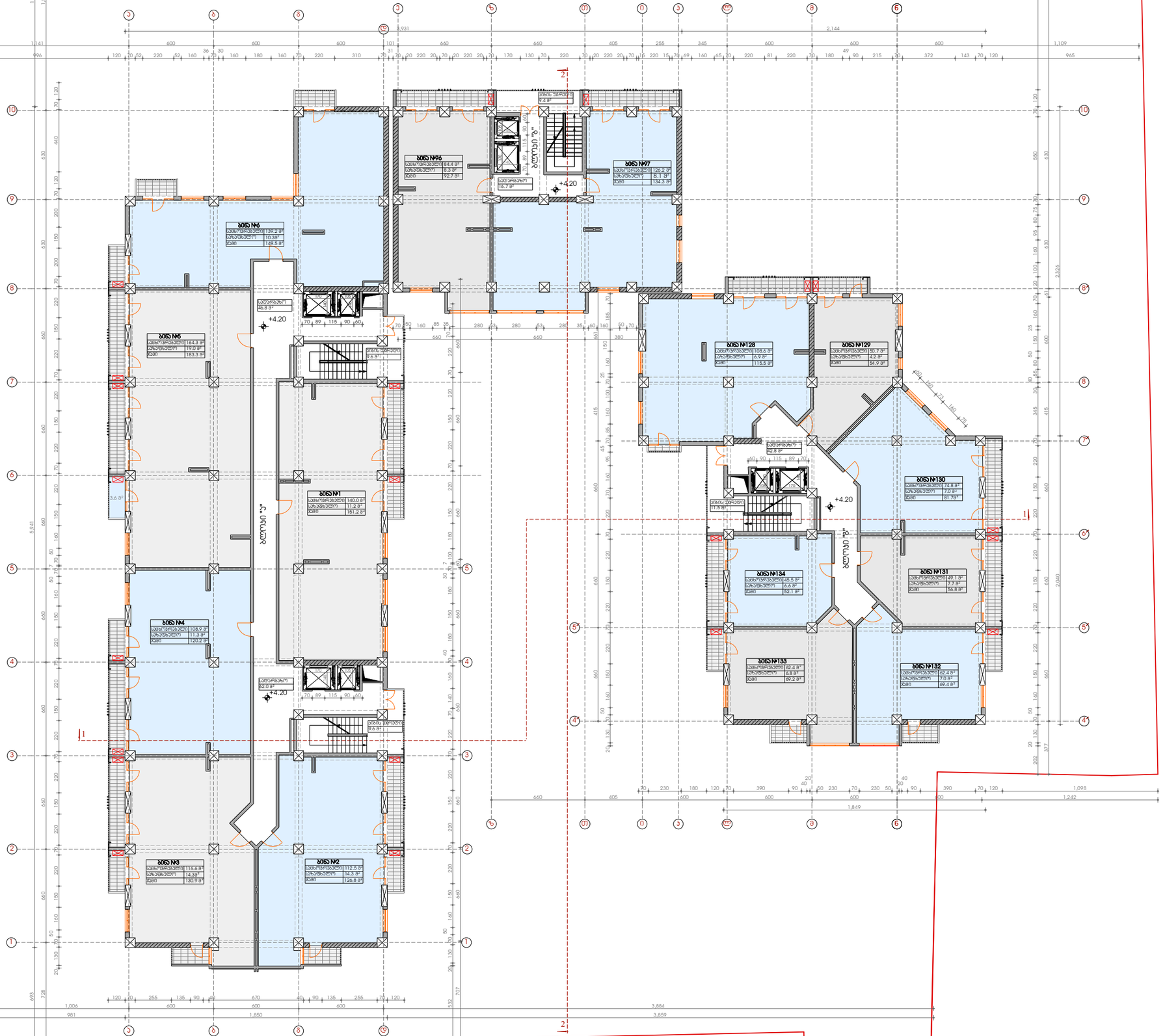

ფორმატი A-2	თბილისი-2017
	ნაკვეთის №

ექსპლიკაცია

ჰირობითი ნიშნები

- რკინა-ბეტონის კედელი
- აივანი
- ბლოკის კედელი
- რიგელი
- ღერძის ხაზი
- ჭრილის ხაზი
- საპროექტო საზღვარი
- 3.10 — ნიშნული
- 0.00 — იატაკის ნიშნული
- გათბობა კონდიცირების გარე აგრეგატები

შენიშვნები

1. ბლოკი "ა"; ბლოკი "ბ" და ბლოკი "გ" არიან 2007 წლის სეისმგამძლეობის დანაწყებული და დასრულებელ ობიექტები
2. ბლოკი "დ" არის ახალ საპროექტო ობიექტი
3. მშენობის 0.00 ნიშნული მეესაბამება აბსოლიტურ ნიშნულს 426.50

დამკვეთი:

მისამართი:
ქ. თბილისი. ჩაჩავას ქუჩა № 2-4-6-8-10-12
ნაკვეთი №01.13.02.004.053

პრ. სახელწოდება:
მრავალბინიანი საცხოვრებელი სახლის
პორექტირებადი პროექტი

თანამდებობა	გვარი	ხელმოწერა	თარიღი
დირექტორი	ი. ნარმანია		
პრ. მთ.არქიტექტორი	ზ. მათიაშვილი		
პრ. ავტორი	ზ. მათიაშვილი		
	ლ. მათიაშვილი		
შეასრულა	ლ. მათიაშვილი		

სამშენებლო ოდელი პომპანია

მასშტაბი	ნახაზი:
თარიღი 2017	

სტადია	ფურცელი	ფურცლები
პ.		

ქ. თბილისი. ჩაჩავას ქუჩა № 2-4-6-8-10-12
ნაკვეთი №01.13.02.004.053

მრავალბინიანი საცხოვრებელი სახლის
პორექტირებადი პროექტი

გეგმა 7.50 ნიშნულზე. მ 1:200

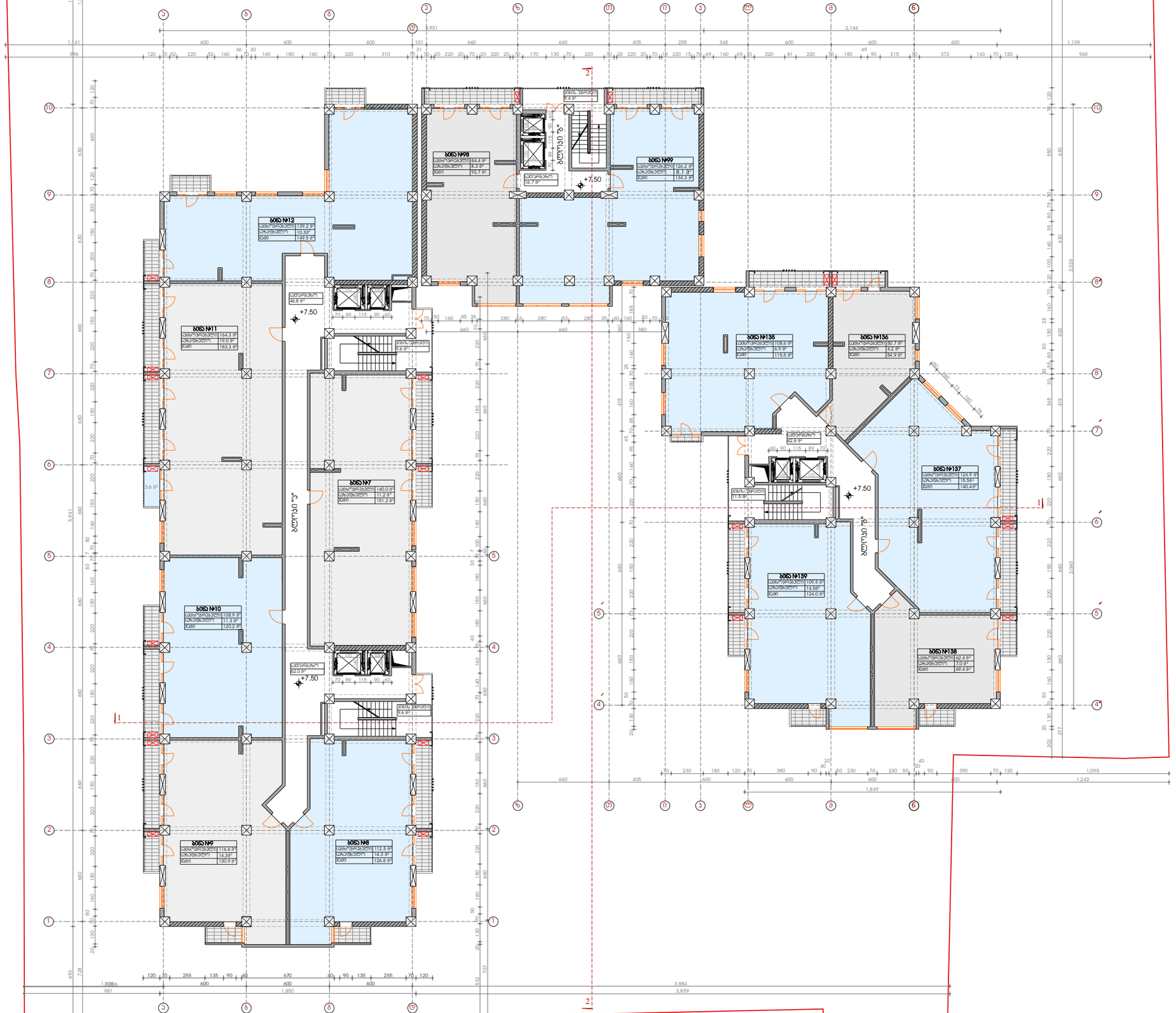

ფორმატი A-2	თბილისი-2017		
	ნაკვეთის №		

ექსპლიკაცია

ჰირობითი ნიშნები

- რკინა-ბეტონის კედელი
- აივანი
- ბლოკის კედელი
- ღიობი
- ტრეშის ხაზი
- ჭრილის ხაზი
- საკადასტრო საზღვარი
- 3.10 ნიშნული
- 0.00 იატაკის ნიშნული
- გათბობა კონდიცირების გარე აგრეგატები

შენიშვნები

1. ბლოკი "ა"; ბლოკი "ბ" და ბლოკი "გ" არიან 2007 წლის სეისმგამძლეობის დანაწყებული და დასრულებელ ობიექტები
2. ბლოკი "დ" არის ახალ საპროექტო ობიექტი
3. მეწობის 0.00 ნიშნული მეესაბამება აბსოლიტურ ნიშნულს 426.50

დამკვეთი:

მისამართი:
ქ. თბილისი. ჩაჩავას ქუჩა № 2-4-6-8-10-12
ნაკვეთი №01.13.02.004.053

პრ. სახელწოდება:
მრავალბინიანი საცხოვრებელი სახლის
პორექტირებადი პროექტი

თანამდებობა	გვარი	ხელმოწერა	თარიღი
დირექტორი	ი. ნარმანია		
პრ. მთ.არქიტექტორი	ზ. მათიაშვილი		
პრ. ავტორი	ზ. მათიაშვილი		
	ლ. მათიაშვილი		
შეასრულა	ლ. მათიაშვილი		

სამშენებლო ოდელი პორმაცია

მასშტაბი	ნახაზი:
თარიღი 2017	

სტადია	ფურცელი	ფურცლები
პ.		

ქ. თბილისი. ჩაჩავას ქუჩა № 2-4-6-8-10-12
ნაკვეთი №01.13.02.004.053

მრავალბინიანი საცხოვრებელი სახლის
პორექტირებული პროექტი

გეგმა 10.80 ნიშნულზე. მ 1:200



ფორმატი A-2 | თბილისი-2017 | ნაკვეთის №

ექსპლიკაცია

პირობითი ნიშნები

- რკინა-ბეტონის კედელი
- აგური
- ბლოკის კედელი
- ღერძის ხაზი
- ჭრილის ხაზი
- საკადასტრო საზღვარი
- ნიშნული
- იატაკის ნიშნული
- გაუთბობა კონდიცირების გარე აგრეგატები

შენიშვნები

1. ბლოკი "ა"; ბლოკი "ბ" და ბლოკი "გ" არიან 2007 წლის სეისმომედეგობის დანაწყებული და დასრულებულ ობიექტები
2. ბლოკი "დ" არის ახალ საპროექტო ობიექტი
3. მშენობის 0.00 ნიშნული მეესაბამება აბსოლიტურ ნიშნულს 426.50

დამკვეთი:

მისამართი:
ქ. თბილისი. ჩაჩავას ქუჩა № 2-4-6-8-10-12
ნაკვეთი №01.13.02.004.053

პრ. სახელწოდება:
მრავალბინიანი საცხოვრებელი სახლის
პორექტირებული პროექტი

თანამდებობა	გვარი	ხელმოწერა	თარიღი
დირექტორი	ი. ნარმანია		
პრ. მთ.არქიტექტორი	ზ. მათიაშვილი		
პრ. ავტორი	ზ. მათიაშვილი		
	ლ. მათიაშვილი		
შეასრულა	ლ. მათიაშვილი		

სამშენებლო ოდელი პომპანია

მასშტაბი | ნახაზი:
თარიღი | 2017

სტადია	ფურცელი	ფურცლები
პ.		

ქ. თბილისი. ჩაჩავას ქუჩა № 2-4-6-8-10-12
ნაკვეთი №01.13.02.004.053

მრავალბინიანი საცხოვრებელი სახლის
პორექტირებადი პროექტი

გეგმა 14.10 ნიშნულზე. მ 1:200



ფორმატი A-2	თბილისი-2017	
	ნაკვეთის №	

ექსპლიკაცია

ჰირობითი ნიშნები

- რკინა-ბეტონის კედელი
- აოლონა
- აგურის კედელი
- რიგელი
- 1 — ღერძის ხაზი
- 1-1 — ჭრილის ხაზი
- საპროექტო საზღვარი
- 3.10 — ნიშნული
- 0.00 — იატაკის ნიშნული
- გათბობა კონდიცირების გარე აგრეგატები

შენიშვნები

1. ბლოკი "ა"; ბლოკი "ბ" და ბლოკი "გ" არიან 2007 წლის სეისმომედეგობაზე დაანგარიშებული და დასრულებული ობიექტები
2. ბლოკი "დ" არის ახალ საპროექტო ობიექტი
3. მშენებლობის 0.00 ნიშნული მეესაბამება აბსოლიტურ ნიშნულს 426.50

დამკვეთი:

მისამართი:
ქ. თბილისი. ჩაჩავას ქუჩა № 2-4-6-8-10-12
ნაკვეთი №01.13.02.004.053

პრ. სახელწოდება:
მრავალბინიანი საცხოვრებელი სახლის
პორექტირებადი პროექტი

თანამდებობა	გვარი	ხელმოწერა	თარიღი
დირექტორი	ი. ნარმანია		
პრ. მთ.არქიტექტორი	ზ. მათიაშვილი		
პრ. ავტორი	ზ. მათიაშვილი		
	ლ. მათიაშვილი		
შესრულა	ლ. მათიაშვილი		

სამშენებლო ოდელი პომპანია

მასშტაბი		ნახაზი:
თარიღი	2017	

სტადია	ფურცელი	ფურცლები
პ.		

ქ. თბილისი. ჩაჩავას ქუჩა № 2-4-6-8-10-12
ნაკვეთი №01.13.02.004.053

მრავალბინიანი საცხოვრებელი სახლის
პორექტირებადი პროექტი

გეგმა 17.40 ნიშნულზე. მ 1:200



ფორმატი A-2 | თბილისი-2017 | ნაკვეთის №

ექსპლიკაცია

პირობითი ნიშნები

- რკინა-ბეტონის კედელი
- აივანი
- ბლოკის კედელი
- ღერძი
- ღერძის ხაზი
- ჭრილის ხაზი
- საპროექტო საზღვარი
- 3.10 ნიშნული
- 0.00 იატაკის ნიშნული
- გაუთბობა პირობითობის გარე ავრცებები

შენიშვნები

1. ბლოკი "ა"; ბლოკი "ბ" და ბლოკი "გ" არიან 2007 წლის სანებართვო დაწყებული და დასრულებელ ობიექტები
2. ბლოკი "დ" არის ახალ საპროექტო ობიექტი
3. მშენობის 0.00 ნიშნული მეესაბამება აბსოლიტურ ნიშნულს 426.50

დამკვეთი:

მისამართი:
ქ. თბილისი. ჩაჩავას ქუჩა № 2-4-6-8-10-12
ნაკვეთი №01.13.02.004.053

პრ. სახელწოდება:
მრავალბინიანი საცხოვრებელი სახლის
პორექტირებადი პროექტი

თანამდებობა	გვარი	ხელმოწერა	თარიღი
დირექტორი	ი. ნარმანია		
პრ. მთ.არქიტექტორი	ზ. მათიაშვილი		
პრ. ავტორი	ზ. მათიაშვილი		
	ლ. მათიაშვილი		
შეასრულა	ლ. მათიაშვილი		

სამშენებლო ოდელი პომპანია

მასშტაბი | ნახაზი:
თარიღი 2017

სტადია	ფურცელი	ფურცლები
პ.		

ქ. თბილისი. ჩაჩავას ქუჩა № 2-4-6-8-10-12
ნაკვეთი №01.13.02.004.053

მრავალბინიანი საცხოვრებელი სახლის
პორექტირებადი პროექტი

გეგმა 20.70 ნიშნულზე. მ 1:200

ბლოკი "ა"

ბლოკი "ბ"

ბლოკი "გ"

ბინა №36 — საერთო ფართი 139.2 მ², აივნის ფართი 10.38 მ², სულ 147.5 მ²
ბინა №35 — საერთო ფართი 164.3 მ², აივნის ფართი 19.0 მ², სულ 183.3 მ²
ბინა №106 — საერთო ფართი 84.4 მ², აივნის ფართი 8.3 მ², სულ 92.7 მ²
ბინა №107 — საერთო ფართი 126.2 მ², აივნის ფართი 8.1 მ², სულ 134.3 მ²
ბინა №31 — საერთო ფართი 140.0 მ², აივნის ფართი 11.2 მ², სულ 151.2 მ²
ბინა №34 — საერთო ფართი 108.9 მ², აივნის ფართი 11.3 მ², სულ 120.2 მ²
ბინა №33 — საერთო ფართი 116.6 მ², აივნის ფართი 14.3 მ², სულ 130.9 მ²
ბინა №32 — საერთო ფართი 112.5 მ², აივნის ფართი 14.3 მ², სულ 126.8 მ²
ბინა №153 — საერთო ფართი 108.6 მ², აივნის ფართი 6.9 მ², სულ 115.5 მ²
ბინა №154 — საერთო ფართი 80.7 მ², აივნის ფართი 4.2 მ², სულ 84.9 მ²
ბინა №155 — საერთო ფართი 124.9 მ², აივნის ფართი 15.58 მ², სულ 140.48 მ²
ბინა №155 — საერთო ფართი 173.6 მ², აივნის ფართი 21.18 მ², სულ 194.78 მ²

+20.70

ფორმატი A-2 | თბილისი-2017 | ნაკვეთის №

ექსპლიკაცია

პირობითი ნიშნები

- რკინა-ბეტონის კედელი
- აგური
- ბლოკის კედელი
- ღერძი
- ღერძის ხაზი
- ჭრილის ხაზი
- საპროექტო საზღვარი
- 3.10 — ნიშნული
- 0.00 — იატაკის ნიშნული
- გათხრა პროექტირების გარე ზღვრებში

შენიშვნები

1. ბლოკი "ა"; ბლოკი "ბ" და ბლოკი "გ" არიან 2007 წლის სანებართვო დოკუმენტით დაწყებული და დასრულებული ობიექტები
2. ბლოკი "დ" არის ახალ საპროექტო ობიექტი
3. მშენობის 0.00 ნიშნული მეესაბამება აბსოლიტურ ნიშნულს 426.50

დამკვეთი:

მისამართი:
ქ. თბილისი. ჩაჩავას ქუჩა № 2-4-6-8-10-12
ნაკვეთი №01.13.02.004.053

პრ. სახელწოდება:
მრავალბინიანი საცხოვრებელი სახლის
პორექტირებადი პროექტი

თანამდებობა	გვარი	ხელმოწერა	თარიღი
დირექტორი	ი. ნარმანია		
პრ. მთ.არქიტექტორი	ზ. მათიაშვილი		
პრ. ავტორი	ზ. მათიაშვილი		
	ლ. მათიაშვილი		
შეასრულა	ლ. მათიაშვილი		

სამშენებლო ობიექტი

მასშტაბი | ნახაზი:
თარიღი 2017

სტადია	ფურცელი	ფურცლები
პ.		

ქ. თბილისი. ჩაჩავას ქუჩა № 2-4-6-8-10-12
ნაკვეთი №01.13.02.004.053

მრავალბინიანი საცხოვრებელი სახლის
პორექტირებადი პროექტი

გეგმა 24.00 ნიშნულზე. მ 1:200

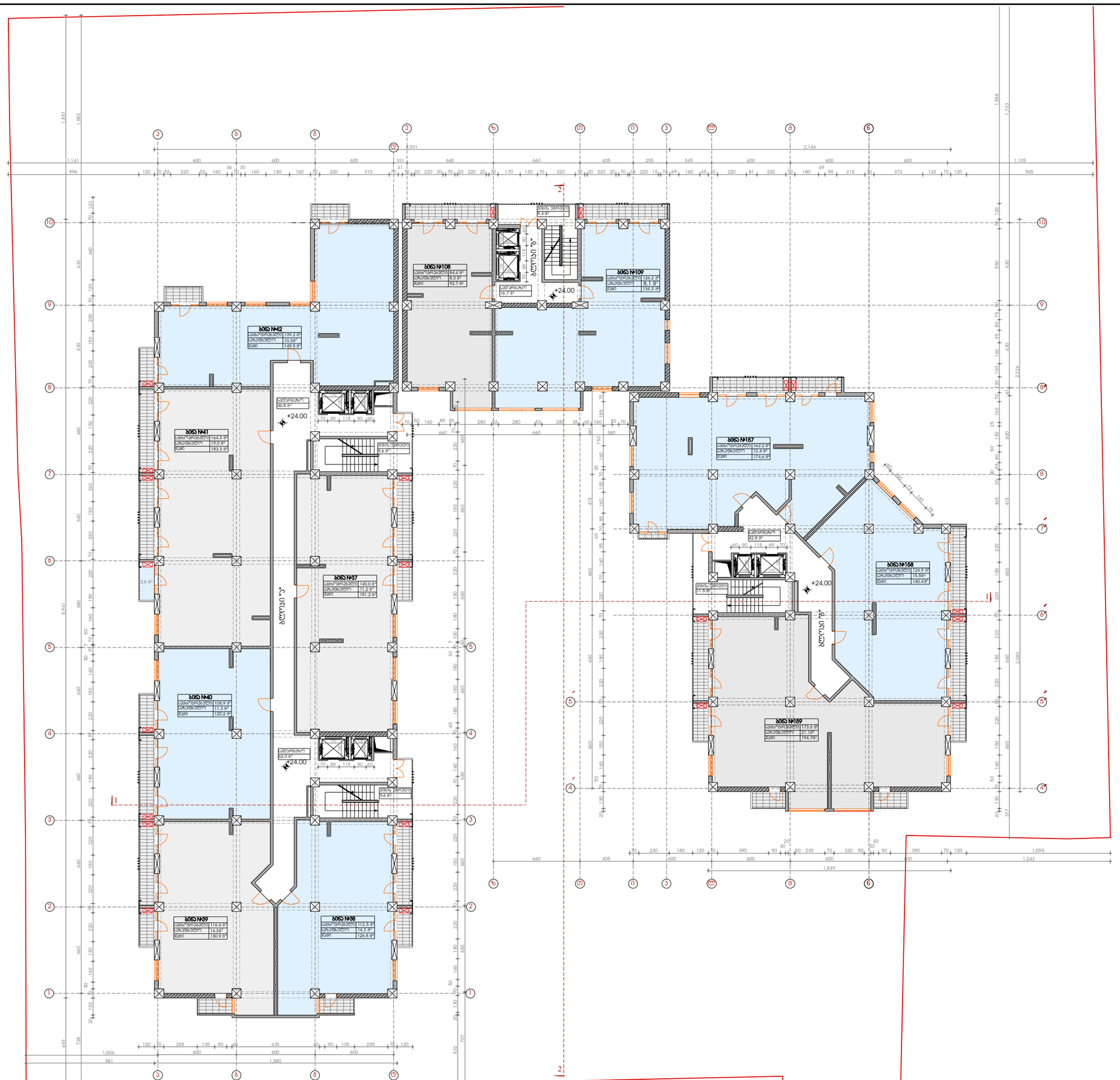

ფორმატი A-2 | თბილისი-2017 | ნაკვეთის №

ექსპლიკაცია

პირობითი ნიშნები

- რკინა-ბეტონის კედელი
- აღლუზი
- ბლოკის კედელი
- რიგელი
- ღერძის ხაზი
- ჭრილის ხაზი
- საპროექტო საზღვარი
- 3.10 — ნიშნული
- 0.00 — იატაკის ნიშნული
- გათხრა პროექტირების გარე ზღვრებში

შენიშვნები

1. ბლოკი "ა"; ბლოკი "ბ" და ბლოკი "გ" არიან 2007 წლის სეისმომედეგობაზე დაანგარიშებული და დასრულებული ობიექტები
2. ბლოკი "დ" არის ახალ საპროექტო ობიექტი
3. მშენებლობის 0.00 ნიშნული მეესაბამება აბსოლიტურ ნიშნულს 426.50

დამკვეთი:

მისამართი:
ქ. თბილისი. ჩაჩავას ქუჩა № 2-4-6-8-10-12
ნაკვეთი №01.13.02.004.053

პრ. სახელწოდება:
მრავალბინიანი საცხოვრებელი სახლის
პორექტირებადი პროექტი

თანამდებობა	გვარი	ხელმოწერა	თარიღი
დირექტორი	ი. ნარმანია		
პრ. მთ.არქიტექტორი	ზ. მათიაშვილი		
პრ. ავტორი	ზ. მათიაშვილი		
	ლ. მათიაშვილი		
შემსრულა	ლ. მათიაშვილი		

სამშენებლო ოდელი პომპანია

მასშტაბი | ნახაზი:
თარიღი 2017

სტადია	ფურცელი	ფურცლები
პ.		

ქ. თბილისი. ჩაჩავას ქუჩა № 2-4-6-8-10-12
ნაკვეთი №01.13.02.004.053

მრავალბინიანი საცხოვრებელი სახლის
პორექტირებადი პროექტი

გეგმა 27.30 ნიშნულზე. მ 1:200

ბლოკი "ა"

ბლოკი "ბ"

ბლოკი "გ"

ბინა №110 — საერთო ფართობი 84.4 მ², საცხოვრებელი 8.3 მ², ჯამი 92.7 მ²
ბინა №111 — საერთო ფართობი 126.2 მ², საცხოვრებელი 8.1 მ², ჯამი 134.3 მ²
ბინა №48 — საერთო ფართობი 139.2 მ², საცხოვრებელი 10.38 მ², ჯამი 149.5 მ²
ბინა №48 — საერთო ფართობი 164.3 მ², საცხოვრებელი 19.0 მ², ჯამი 183.3 მ²
ბინა №43 — საერთო ფართობი 140.0 მ², საცხოვრებელი 11.2 მ², ჯამი 151.2 მ²
ბინა №46 — საერთო ფართობი 108.9 მ², საცხოვრებელი 11.3 მ², ჯამი 120.2 მ²
ბინა №45 — საერთო ფართობი 116.6 მ², საცხოვრებელი 14.3 მ², ჯამი 130.9 მ²
ბინა №44 — საერთო ფართობი 112.5 მ², საცხოვრებელი 14.3 მ², ჯამი 126.8 მ²
ბინა №160 — საერთო ფართობი 162.2 მ², საცხოვრებელი 12.4 მ², ჯამი 174.6 მ²
ბინა №161 — საერთო ფართობი 124.9 მ², საცხოვრებელი 15.58 მ², ჯამი 140.48 მ²
ბინა №162 — საერთო ფართობი 173.6 მ², საცხოვრებელი 21.18 მ², ჯამი 194.78 მ²

+27.30

ფორმატი A-2 | თბილისი-2017 | ნაკვეთის №

ექსპლიკაცია

პირობითი ნიშნები

- რკინა-ბეტონის კედელი
- აივანი
- ბლოკის კედელი
- რიგელი
- ღერძის ხაზი
- ჭრილის ხაზი
- საპროექტო საზღვარი
- 3.10 ნიშნული
- 0.00 იატაკის ნიშნული
- გაუთბობა პროექტირების გარე ზღუდეები

შენიშვნები

1. ბლოკი "ა"; ბლოკი "ბ" და ბლოკი "გ" არიან 2007 წლის სეისმომედეგობის დანაწყებული და დასრულებელ ობიექტები
2. ბლოკი "დ" არის ახალ საპროექტო ობიექტი
3. მეწობის 0.00 ნიშნული მეესაბამება აბსოლიტურ ნიშნულს 426.50

დამკვეთი:

მისამართი:
ქ. თბილისი. ჩაჩავას ქუჩა № 2-4-6-8-10-12
ნაკვეთი №01.13.02.004.053

პრ. სახელწოდება:
მრავალბინიანი საცხოვრებელი სახლის
პორექტირებადი პროექტი

თანამდებობა	გვარი	ხელმოწერა	თარიღი
დირექტორი	ი. ნარმანია		
პრ. მთ.არქიტექტორი	ზ. მათიაშვილი		
პრ. ავტორი	ზ. მათიაშვილი		
	ლ. მათიაშვილი		
შემსრულა	ლ. მათიაშვილი		

სამშენებლო ობიექტი
პოლონია

მასშტაბი | ნახაზი:
თარიღი 2017

სტადია	ფურცელი	ფურცლები
პ.		

ქ. თბილისი. ჩაჩავას ქუჩა № 2-4-6-8-10-12
ნაკვეთი №01.13.02.004.053

მრავალბინიანი საცხოვრებელი სახლის
პორექტირებადი პროექტი

გეგმა 30.60 ნიშნულზე. მ 1:200

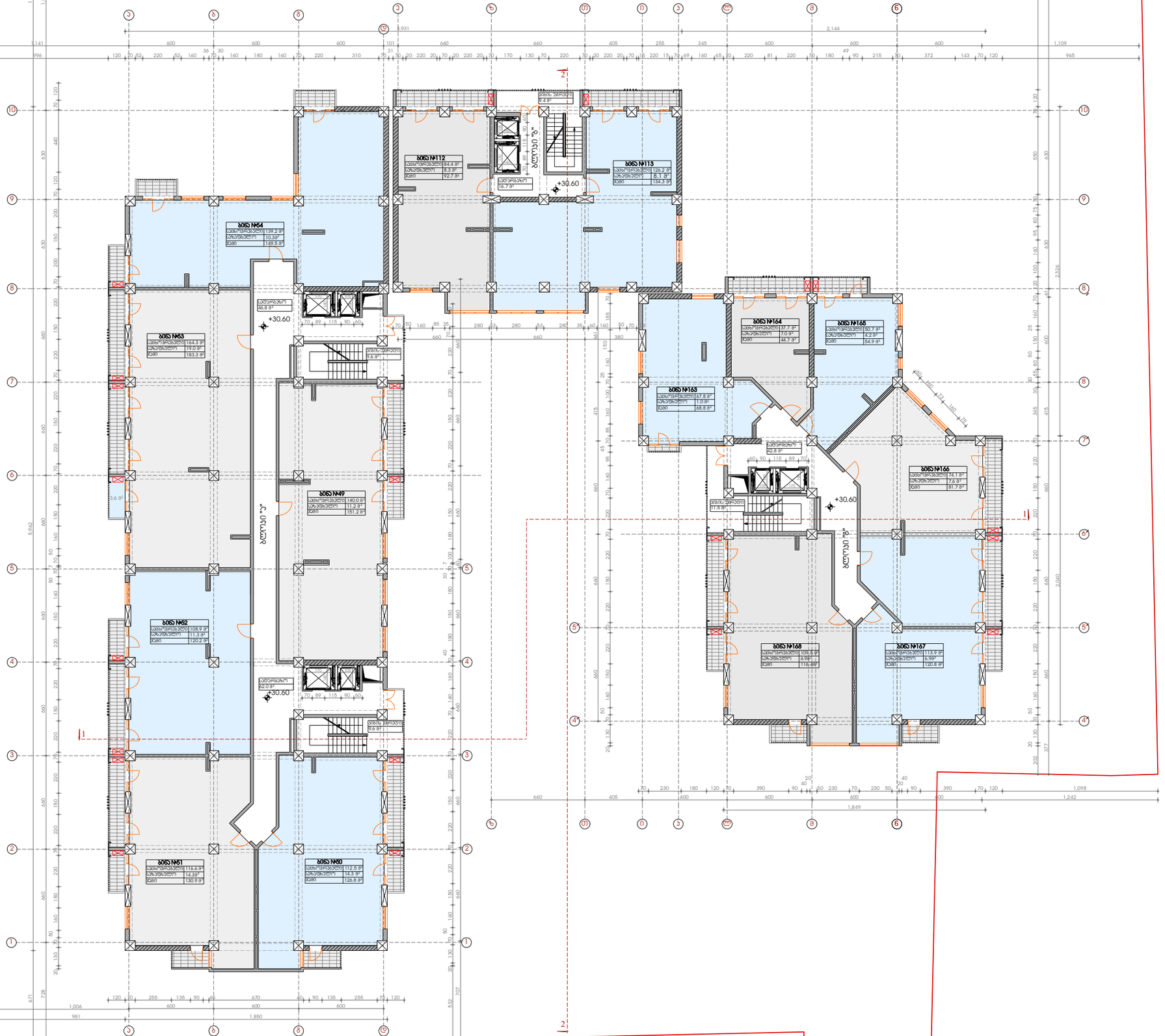

ფორმატი A-2	თბილისი-2017	
	ნაკვეთის №	

ექსპლიკაცია

პირობითი ნიშნები

- რკინა-ბეტონის კედელი
- აივანი
- აბლოკის კედელი
- ღერძი
- ღერძის ხაზი
- ჭრილის ხაზი
- საპროექტო საზღვარი
- 3.10 ნიშნული
- 0.00 იატაკის ნიშნული
- გაუთბობა პირობითობის გარე ავრცებები

შენიშვნები

1. ბლოკი "ა"; ბლოკი "ბ" და ბლოკი "გ" არიან 2007 წლის სექტემბერში დაწყებული და დასრულებელ ობიექტები
2. ბლოკი "დ" არის ახალ საპროექტო ობიექტი
3. მშენობის 0.00 ნიშნული მეესაბამება აბსოლიტურ ნიშნულს 426.50

დამკვეთი:

მისამართი:
ქ. თბილისი. ჩაჩავას ქუჩა № 2-4-6-8-10-12
ნაკვეთი №01.13.02.004.053

პრ. სახელწოდება:
მრავალბინიანი საცხოვრებელი სახლის
პორექტირებადი პროექტი

თანამდებობა	გვარი	ხელმოწერა	თარიღი
დირექტორი	ი. ნარმანია		
პრ. მთ.არქიტექტორი	ზ. მათიაშვილი		
პრ. ავტორი	ზ. მათიაშვილი		
	ლ. მათიაშვილი		
შეასრულა	ლ. მათიაშვილი		

სამშენებლო ოდული პომპანია

მასშტაბი		ნახაზი:	
თარიღი	2017		
სტადია	ფურცელი	ფურცლები	
პ.			

ქ. თბილისი. ჩაჩავას ქუჩა № 2-4-6-8-10-12
ნაკვეთი №01.13.02.004.053

მრავალბინიანი საცხოვრებელი სახლის
პორექტირებადი პროექტი

გეგმა 33.90 ნიშნულზე. მ 1:200



ფორმატი A-2	თბილისი-2017	
	ნაკვეთის №	

ექსპლიკაცია

პირობითი ნიშნები

- რკინა-ბეტონის კედელი
- აივანი
- ბლოკის კედელი
- ღერძის ხაზი
- ჭრილის ხაზი
- საპროექტო საზღვარი
- ნიშნული
- იატაკის ნიშნული
- გაუთბობა კონდიცირების გარე აგრეგატები

შენიშვნები

1. ბლოკი "ა"; ბლოკი "ბ" და ბლოკი "გ" არიან 2007 წლის სანებართვო დაწყებული და დასრულებელ ობიექტები
2. ბლოკი "დ" არის ახალ საპროექტო ობიექტი
3. მშენობის 0.00 ნიშნული მეესაბამება აბსოლიტურ ნიშნულს 426.50

დამკვეთი:

მისამართი:
ქ. თბილისი. ჩაჩავას ქუჩა № 2-4-6-8-10-12
ნაკვეთი №01.13.02.004.053

პრ. სახელწოდება:
მრავალბინიანი საცხოვრებელი სახლის
პორექტირებადი პროექტი

თანამდებობა	გვარი	ხელმოწერა	თარიღი
დირექტორი	ი. ნარმანია		
პრ. მთ.არქიტექტორი	ზ. მათიაშვილი		
პრ. ავტორი	ზ. მათიაშვილი		
	ლ. მათიაშვილი		
შესრულა	ლ. მათიაშვილი		

სამშენებლო ოდელი პომპანია

მასშტაბი		ნახაზი:	
თარიღი	2017		
სტადია	ფურცელი	ფურცლები	
პ.			

ქ. თბილისი. ჩაჩავას ქუჩა № 2-4-6-8-10-12
ნაკვეთი №01.13.02.004.053

მრავალბინიანი საცხოვრებელი სახლის
პორექტირებადი პროექტი

გეგმა 37.20 ნიშნულზე. მ 1:200



ფორმატი A-2	თბილისი-2017		
	ნაკვეთის №		
ექსპლიკაცია			

პირობითი ნიშნები

- რკინა-ბეტონის კედელი
- აივანი
- ბლოკის კედელი
- ღერძი
- ① — ღერძის ხაზი
- 1-1 — ჭრილის ხაზი
- საპროექტო საზღვარი
- 3.10 — ნიშნული
- 0.00 — იატაკის ნიშნული
- გათბობა პროექტირების გარეშე

შენიშვნები

1. ბლოკი "ა"; ბლოკი "ბ" და ბლოკი "გ" არიან 2007 წლის სანებართვო დაწყებული და დასრულებული ობიექტები
2. ბლოკი "დ" არის ახალ საპროექტო ობიექტი
3. მშენობის 0.00 ნიშნული მეესაბამება აბსოლიტურ ნიშნულს 426.50

დამკვეთი:

მისამართი:
ქ. თბილისი. ჩაჩავას ქუჩა № 2-4-6-8-10-12
ნაკვეთი №01.13.02.004.053

პრ. სახელწოდება:
მრავალბინიანი საცხოვრებელი სახლის
პორექტირებადი პროექტი

თანამდებობა	გვარი	ხელმოწერა	თარიღი
დირექტორი	ი. ნარმანია		
პრ. მთ.არქიტექტორი	ზ. მათიაშვილი		
პრ. ავტორი	ზ. მათიაშვილი		
	ლ. მათიაშვილი		
შეასრულა	ლ. მათიაშვილი		

სამშენებლო ოდელი პომპანია

მასშტაბი		ნახაზი:	
თარიღი	2017		
სტადია	ფურცელი	ფურცლები	
პ.			

ქ. თბილისი. ჩაჩავას ქუჩა № 2-4-6-8-10-12
ნაკვეთი №01.13.02.004.053

მრავალბინიანი საცხოვრებელი სახლის
პორექტირებადი პროექტი

გეგმა 40.50 ნიშნულზე. მ 1:200

ბლოკი "ა"

ბლოკი "ბ"

ბლოკი "გ"

ბინა №72
ბინა №71
ბინა №70
ბინა №69
ბინა №67
ბინა №68
ბინა №118
ბინა №119
ბინა №175
ბინა №176
ბინა №177

+40.50

ფორმატი A-2	თბილისი-2017	
	ნაკვეთის №	
ექსპლიკაცია		

ჰორიზონტალური ნიშნები

- რკინა-ბეტონის კედელი
- აგური
- ბლოკის კედელი
- რიგელი
- ღერძის ხაზი
- ჭრილის ხაზი
- საპროექტო საზღვარი
- ნიშნული
- იატაკის ნიშნული
- გაუთბობა პონდიცირების გარე პერიმეტრი

შენიშვნები

1. ბლოკი "ა"; ბლოკი "ბ" და ბლოკი "გ" არიან 2007 წლის სეისმომედეგობის დანაწყებული და დასრულებელ ობიექტები
2. ბლოკი "დ" არის ახალ საპროექტო ობიექტი
3. მეწობის 0.00 ნიშნული მეესაბამება აბსოლიტურ ნიშნულს 426.50

დამკვეთი:

მისამართი:
ქ. თბილისი. ჩაჩავას ქუჩა № 2-4-6-8-10-12
ნაკვეთი №01.13.02.004.053

პრ. სახელწოდება:
მრავალბინიანი საცხოვრებელი სახლის
პორექტირებადი პროექტი

თანამდებობა	გვარი	ხელმოწერა	თარიღი
დირექტორი	ი. ნარმანია		
პრ. მთ.არქიტექტორი	ზ. მათიაშვილი		
პრ. ავტორი	ზ. მათიაშვილი		
	ლ. მათიაშვილი		
შემსრულა	ლ. მათიაშვილი		

სამშენებლო ობიექტი
პოლონია

მასშტაბი		ნახაზი:
თარიღი	2017	

სტადია	ფურცელი	ფურცლები
პ.		

ქ. თბილისი. ჩაჩავას ქუჩა № 2-4-6-8-10-12
ნაკვეთი №01.13.02.004.053

მრავალბინიანი საცხოვრებელი სახლის
პორექტირებადი პროექტი

გეგმა 43.80 ნიშნულზე. მ 1:200



ფორმატი A-2

თბილისი-2017

ნაკვეთის №

ექსპლიკაცია

ჰირობითი ნიშნები

- რკინა-ბეტონის კედელი
- აგური
- ბლოკის კედელი
- ღერძი
- ღერძის ხაზი
- ჭრილის ხაზი
- საპროექტო საზღვარი
- 3.10 ნიშნული
- 0.00 იატაკის ნიშნული
- გათბობა კონდიცირების გარე აგრეგატები

შენიშვნები

1. ბლოკი "ა"; ბლოკი "ბ" და ბლოკი "გ" არიან 2007 წლის სანებართვო დოკუმენტით დაშვებული და დასრულებულ ობიექტები
2. ბლოკი "დ" არის ახალ საპროექტო ობიექტი
3. მშენობის 0.00 ნიშნული მეესაბამება აბსოლიტურ ნიშნულს 426.50

დამკვეთი:

მისამართი:
ქ. თბილისი. ჩაჩავას ქუჩა № 2-4-6-8-10-12
ნაკვეთი №01.13.02.004.053

პრ. სახელწოდება:
მრავალბინიანი საცხოვრებელი სახლის
პორექტირებადი პროექტი

თანამდებობა	გვარი	ხელმოწერა	თარიღი
დირექტორი	ი. ნარმანია		
პრ. მთ.არქიტექტორი	ზ. მათიაშვილი		
პრ. ავტორი	ზ. მათიაშვილი		
	ლ. მათიაშვილი		
შეასრულა	ლ. მათიაშვილი		

სამშენებლო ოდული
პომპანია

მასშტაბი

თარიღი 2017

ნახაზი:

სტადია	ფურცელი	ფურცლები
პ.		

ქ. თბილისი. ჩაჩავას ქუჩა № 2-4-6-8-10-12
ნაკვეთი №01.13.02.004.053

მრავალბინიანი საცხოვრებელი სახლის
პორექტირებადი პროექტი

გეგმა 47.10 ნიშნულზე. მ 1:200



ფორმატი A-2	თბილისი-2017	
	ნაკვეთის №	

ექსპლიკაცია

პირობითი ნიშნები

- რკინა-ბეტონის კედელი
- აღლუზი
- ბლოკის კედელი
- ღერძის ხაზი
- ჭრილის ხაზი
- საპროექტო საზღვარი
- ნიშნული
- იატაკის ნიშნული
- გაუთბობა პროექტირების გარე საზღვრები

შენიშვნები

1. ბლოკი "ა"; ბლოკი "ბ" და ბლოკი "გ" არიან 2007 წლის სანქტმგერში დაწყებული და დასრულებულ ობიექტები
2. ბლოკი "დ" არის ახალ საპროექტო ობიექტი
3. მენობის 0.00 ნიშნული მეესაბამება აბსოლიტურ ნიშნულს 426.50

დამკვეთი:

მისამართი:
ქ. თბილისი. ჩაჩავას ქუჩა № 2-4-6-8-10-12
ნაკვეთი №01.13.02.004.053

პრ. სახელწოდება:
მრავალბინიანი საცხოვრებელი სახლის
პორექტირებადი პროექტი

თანამდებობა	გვარი	ხელმოწერა	თარიღი
დირექტორი	ი. ნარმანია		
პრ. მთ.არქიტექტორი	ზ. მათიაშვილი		
პრ. ავტორი	ზ. მათიაშვილი		
	ლ. მათიაშვილი		
შეასრულა	ლ. მათიაშვილი		

სამშენებლო ოდელი პომპანია

მასშტაბი		ნახაზი:	
თარიღი	2017		
სტადია	ფურცელი	ფურცლები	
პ.			

ქ. თბილისი. ჩაჩავას ქუჩა № 2-4-6-8-10-12
ნაკვეთი №01.13.02.004.053

მრავალბინიანი საცხოვრებელი სახლის
პორექტირებადი პროექტი

გეგმა 50.40 ნიშნულზე. მ 1:200

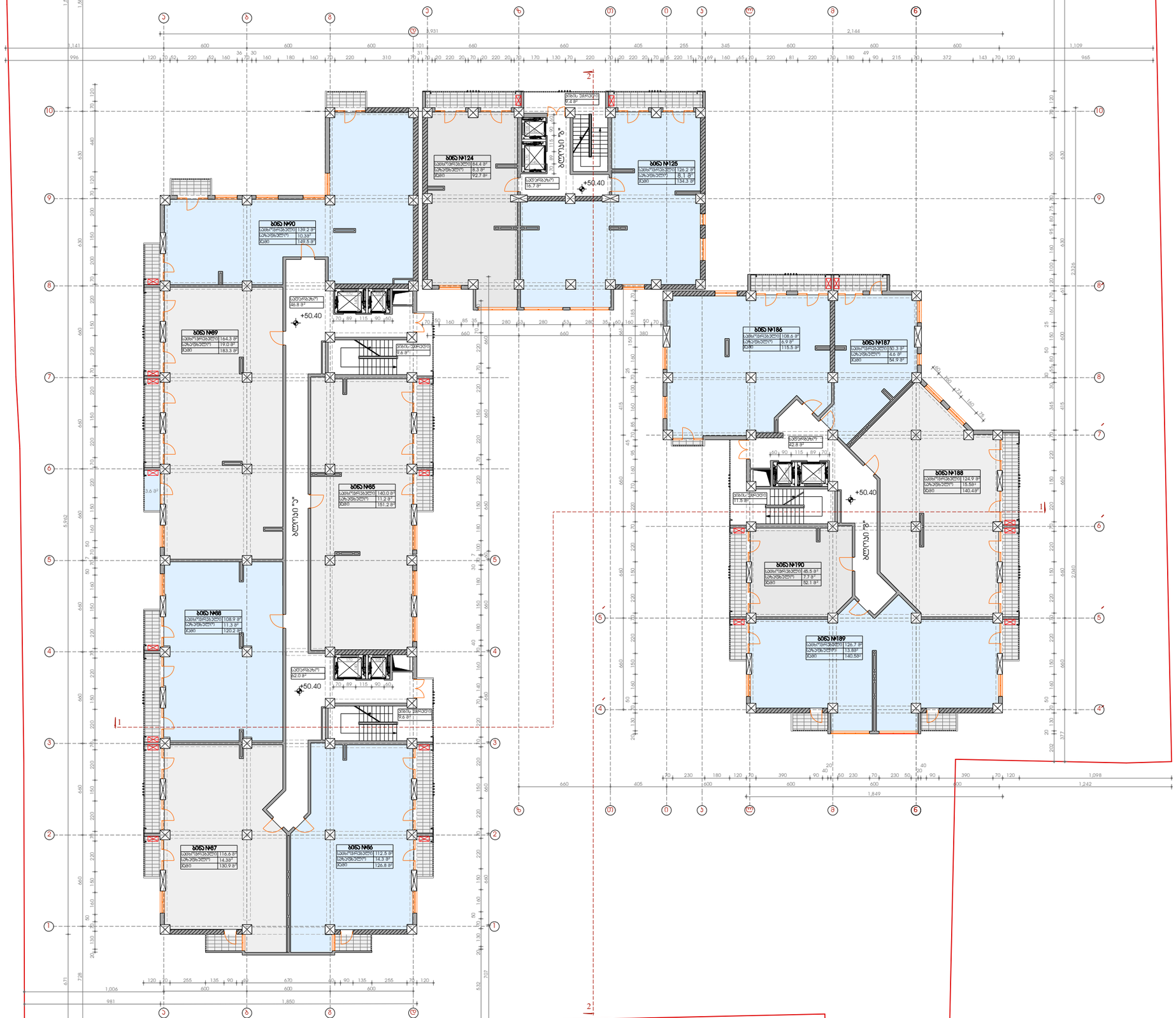

ფორმატი A-2

თბილისი-2017

ნაკვეთის №

ექსპლიკაცია

ჰირობითი ნიშნები

- რკინა-ბეტონის კედელი
- აოლონა
- აგურის კედელი
- რიგელი
- ღერძის ხაზი
- ჭრილის ხაზი
- საკადასტრო საზღვარი
- 3.10 — ნიშნული
- 0.00 — იატაკის ნიშნული
- გათბობა კონდიციონირების გარე აგრეგატები

შენიშვნები

1. ბლოკი "ა"; ბლოკი "ბ" და ბლოკი "გ" არიან 2007 წლის სანებართვო დაწყებული და დასრულებელ ობიექტები
2. ბლოკი "დ" არის ახალ საპროექტო ობიექტი
3. მშენობის 0.00 ნიშნული მეესაბამება აბსოლიტურ ნიშნულს 426.50

დამკვეთი:

მისამართი:
ქ. თბილისი. ჩაჩავას ქუჩა № 2-4-6-8-10-12
ნაკვეთი №01.13.02.004.053

პრ. სახელწოდება:
მრავალბინიანი საცხოვრებელი სახლის
პორექტირებადი პროექტი

თანამდებობა	გვარი	ხელმოწერა	თარიღი
დირექტორი	ი. ნარმანია		
პრ. მთ.არქიტექტორი	ზ. მათიაშვილი		
პრ. ავტორი	ზ. მათიაშვილი		
	ლ. მათიაშვილი		
შესრულა	ლ. მათიაშვილი		

სამშენებლო ოდელი პომპანია

მასშტაბი

თარიღი 2017

ნახაზი:

სტადია	ფურცელი	ფურცლები
პ.		

ქ. თბილისი. ჩაჩავას ქუჩა № 2-4-6-8-10-12
ნაკვეთი №01.13.02.004.053

მრავალბინიანი საცხოვრებელი სახლის
პორექტირებადი პროექტი

გეგმა 53.70 ნიშნულზე. მ 1:200



ფორმატი A-2	თბილისი-2017
	ფაილების №

ექსპლიკაცია

პირობითი ნიშნები

- რკინა-ბეტონის კედელი
- აივანი
- ბლოკის კედელი
- რიგელი
- 1 — ღერძის ხაზი
- 1-1 — ჭრილის ხაზი
- საპროექტო საზღვარი
- 3.10 — ნიშნული
- 0.00 — იატაკის ნიშნული
- გაუთბობა პონდიცირების გარე პარამეტრები

შენიშვნები

1. ბლოკი "ა"; ბლოკი "ბ" და ბლოკი "გ" არიან 2007 წლის სექტემბერში დაწყებული და დასრულებელ ობიექტები
2. ბლოკი "დ" არის ახალ საპროექტო ობიექტი
3. მშენობის 0.00 ნიშნული მეესაბამება აბსოლიტურ ნიშნულს 426.50

დამკვეთი:

მისამართი:
ქ. თბილისი. ჩაჩავას ქუჩა № 2-4-6-8-10-12
ნაკვეთი №01.13.02.004.053

პრ. სახელწოდება:
მრავალბინიანი საცხოვრებელი სახლის
პორექტირებადი პროექტი

თანამდებობა	გვარი	ხელმოწერა	თარიღი
დირექტორი	ი. ნარმანია		
პრ. მთ.არქიტექტორი	ზ. მათიაშვილი		
პრ. ავტორი	ზ. მათიაშვილი		
	ლ. მათიაშვილი		
შემსრულა	ლ. მათიაშვილი		

სამშენებლო
ორღელი
პომპანია

მასშტაბი	ნახაზი:
თარიღი 2017	

სტადია	ფურცელი	ფურცლები
პ.		

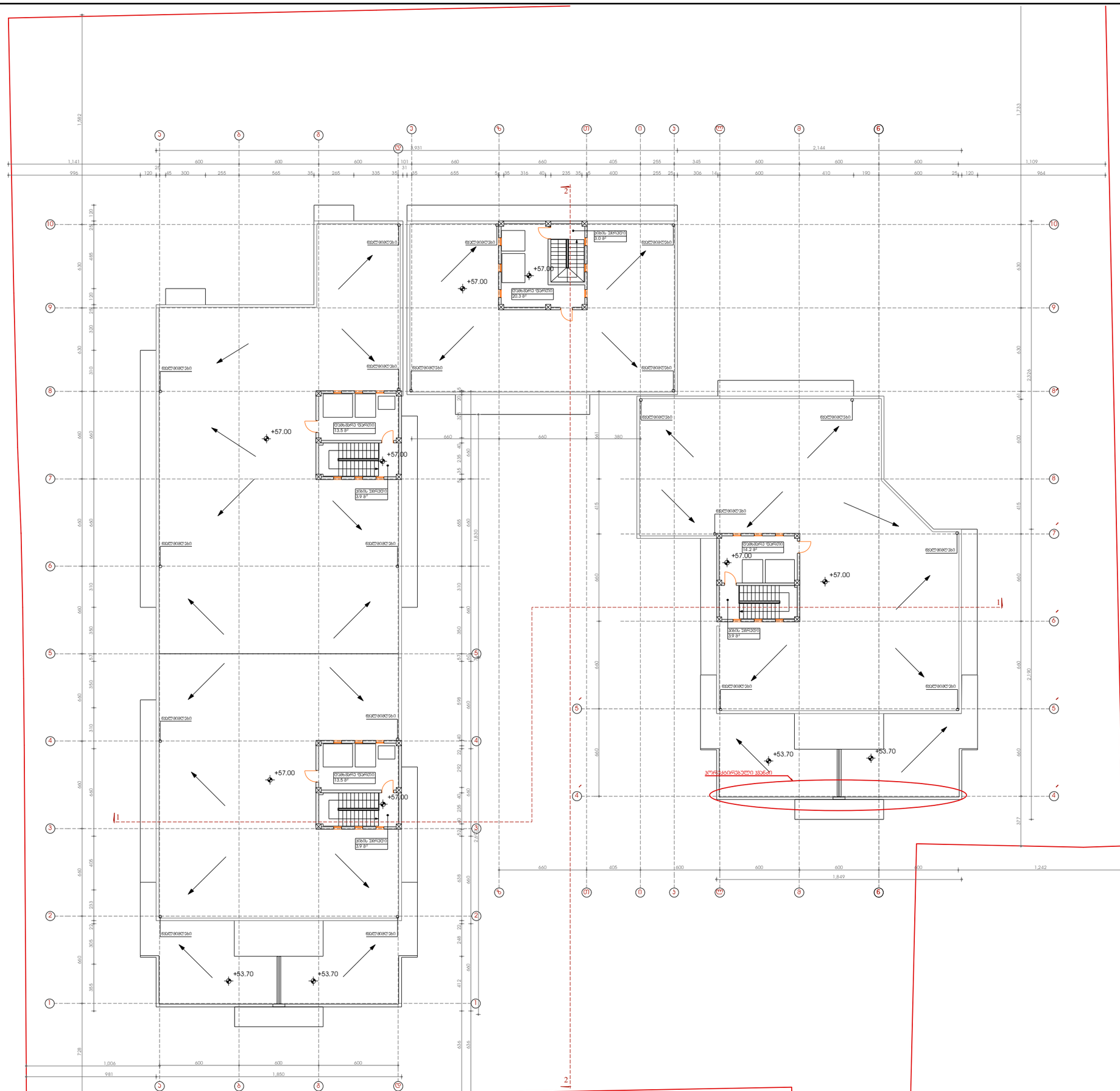

ქ. თბილისი. ჩაჩავას ქუჩა № 2-4-6-8-10-12
ნაკვეთი №01.13.02.004.053

მრავალბინიანი საცხოვრებელი სახლის
პორექტირებული პროექტი

გეგმა 57.00 ნიშნულზე. მ 1:200

ფორმატი A-2	თბილისი-2017	
	ნაკვეთის №	

ექსპლიკაცია

პირობითი ნიშნები

- რკინა-ბეტონის კედელი
- აოლონა
- აღლოკის კედელი
- რიგზელი
- ① — ღერძის ხაზი
- 1—1 — ჭრილის ხაზი
- საკადასტრო საზღვარი
- 3.10 — ნიშნელი
- 0.00 — იატაკის ნიშნელი
- გათბობა პონდიციირების გარე აგრეგატები

შენიშვნები

1. აღლოკი "ე"; აღლოკი "ბ" და აღლოკი "გ" არიან 2007 წლის სეისმგამძლეობის დანვეული და დაუსრულებელ ობიექტები
2. აღლოკი "დ" არის ახალ საპროექტო ობიექტი
3. მეწყრის 0.00 ნიშნელი მეესაბამება აბსოლიტურ ნიშნელს 426.50

დამკვეთი:

მისამართი:
ქ. თბილისი. ჩაჩავას ქუჩა № 2-4-6-8-10-12
ნაკვეთი №01.13.02.004.053

პრ. სახელწოდება:
მრავალბინიანი საცხოვრებელი სახლის
პორექტირებული პროექტი

თანამდებობა	გვარი	ხელმოწერა	თარიღი
დირექტორი	ი. ნარმანია		
პრ. მთ.არქიტექტორი	ზ. მეთიაშვილი		
პრ. პვტორი	ზ. მეთიაშვილი		
	ლ. მეთიაშვილი		
მეპრ.	ლ. მეთიაშვილი		

სამშენებლო პოლული პომპანია

მასშტაბი		ნახაზი:
თარიღი	2017	

სპეციალობა	ფურცელი	ფურცლები
პ.		

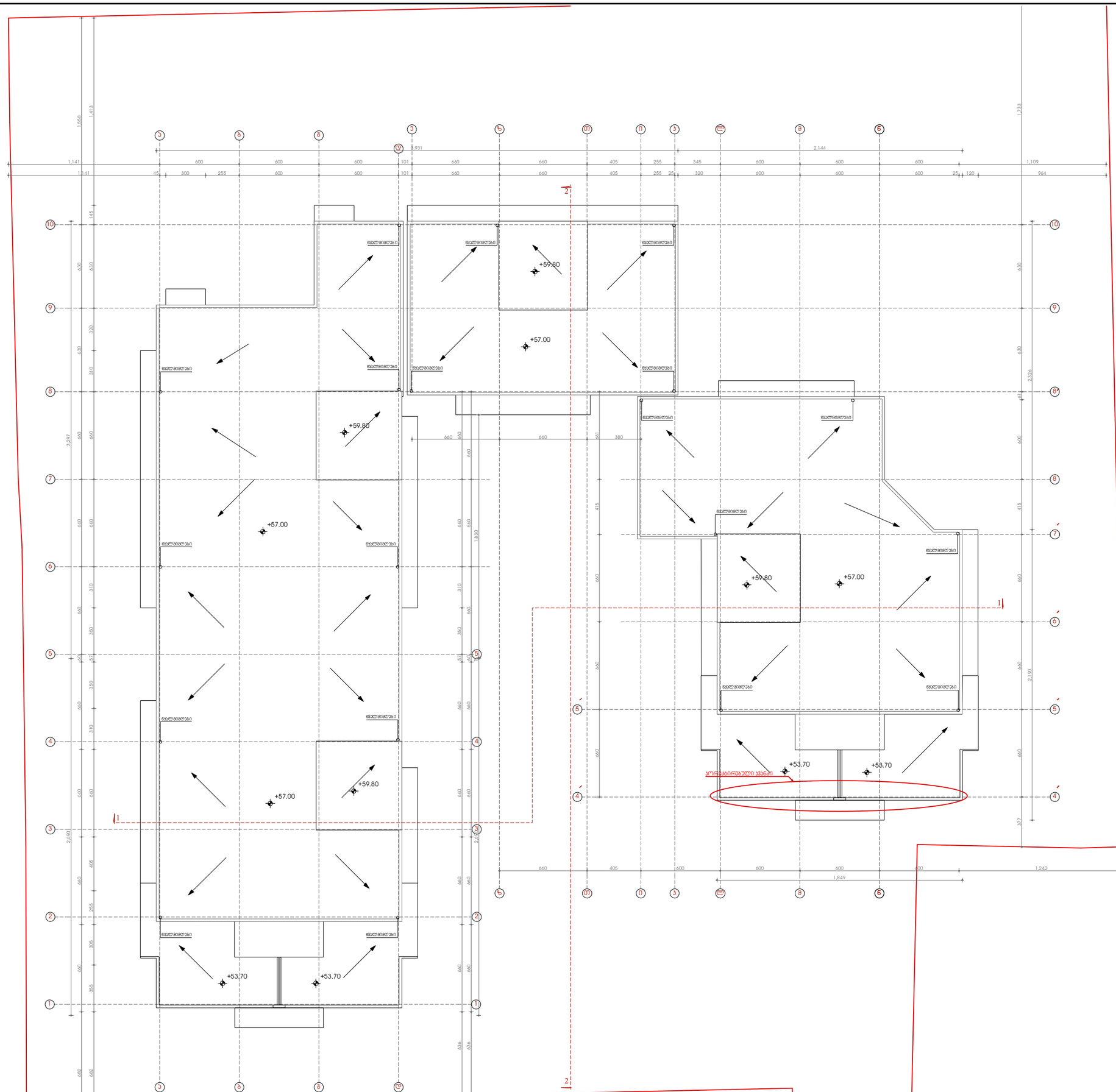

ქ. თბილისი. ჩაჩავას ქუჩა № 2-4-6-8-10-12
ნაკვეთი №01.13.02.004.053

მრავალბინიანი საცხოვრებელი სახლის
პორექტირებული პროექტი

სახურავის გეგმა. მ 1:200

ფორმატი A-2	თბილისი-2017	
	ნაკვეთის №	

ექსპლიკაცია

პირობითი ნიშნები

- რკინა-ბეტონის კედელი
- აოლონა
- აღლოკის კედელი
- რიგელი
- ღერძის ხაზი
- ჭრილის ხაზი
- საპროექტო საზღვარი
- 3.10 — ნიშნული
- 0.00 — იატაკის ნიშნული
- გათბობა აონდიციონერების გარე აგრეგატები

შენიშვნები

1. აღლოკი "ე"; აღლოკი "ბ" და აღლოკი "გ" არიან 2007 წლის სექტემბერში დაწყებული და დაუსრულებელ ობიექტები
2. აღლოკი "დ" არის ახალ საპროექტო ობიექტი
3. მშენების 0.00 ნიშნული მეესაბამება აბსოლიტურ ნიშნულს 426.50

დამკვეთი:

მისამართი:
ქ. თბილისი. ჩაჩავას ქუჩა № 2-4-6-8-10-12
ნაკვეთი №01.13.02.004.053

პრ. სახელწოდება:
მრავალბინიანი საცხოვრებელი სახლის
პორექტირებული პროექტი

თანამდებობა	გვარი	ხელმოწერა	თარიღი
დირექტორი	ი. ნარმანია		
პრ. მთ.არქიტექტორი	ზ. მეთიაშვილი		
პრ. პვტორი	ზ. მეთიაშვილი		
	ლ. მეთიაშვილი		
მეპრ.ლია	ლ. მეთიაშვილი		

სამშენებლო პოლული პორმანია

მასშტაბი		ნახაზი:
თარიღი	2017	

სპეციალობა	ფურცელი	ფურცლები
პ.		