ფასადი 7 - 1

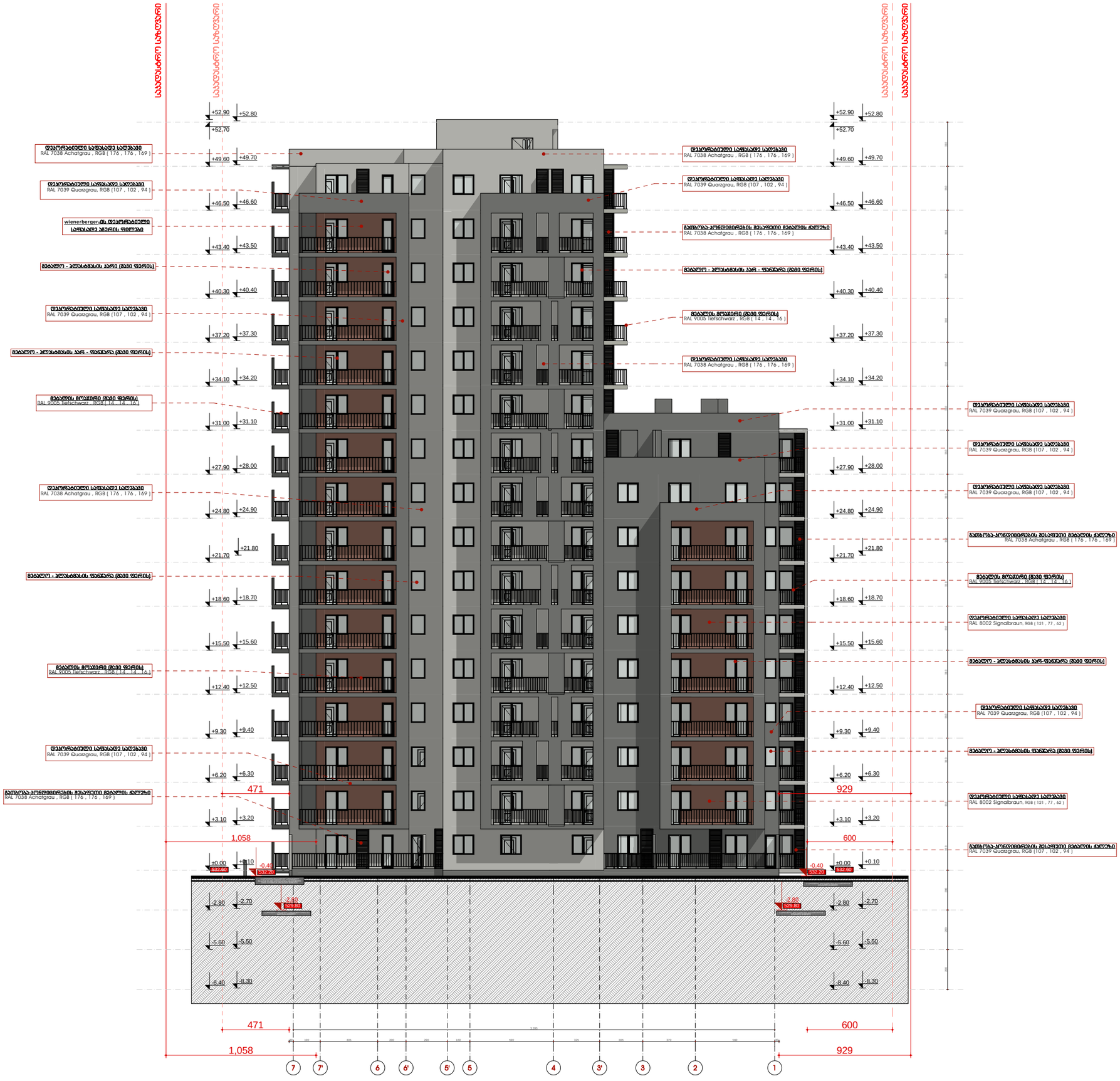

სიტუაციური სქემა — KEY PLAN



პირობითი აღნიშვნები — LEGEND

ჭრილის ხაზი

ღერძის ხაზი

ხმის ტრანსგრანიციული აღმოსავლეთ-დასავლეთ D-300 sm

ტექნ.პირობებიდან მიჩვენებლები

შენიშვნები — NOTES

* ნახაზი მხედველობაში სანიმებრებებთან.

* ნახაზზე მოცემული არქიტექტორული ნიშნულები

დამკვეთი
CLIENT

პროექტი
PROJECT

მისამართი
ADDRESS
ქ. თბილისი, ქობა მანდორ აბაშიძე, N20 -ის მიმდებარედ, ხალიშვანი ქობა N2
საკადასტრო კოდი 01.17.10.001.122

თანამდებობა	გვარი	ხელმოწერა
მთ.არქიტექტორი	ს.ჯაფალიანი	
დამმეშვა	ს.ჯაფალიანი	
დამმეშვა	ე.ხაბაიშვილი	
პროხარჯმორი	თ.მესხიშვილი	

არქიტექტორული ნაწილი
ARCHITECTURE

ნახაზის DRWG.	თარიღი DATE OF ISSUE	
ფასადი 7 - 1	მასშტაბი SCALE	1:100
	სტადია STAGE	
	ფორმატი PAPER SIZE	A-2
	ფაილის სახელი FILE NAME	
	ფურცელი PAGES	

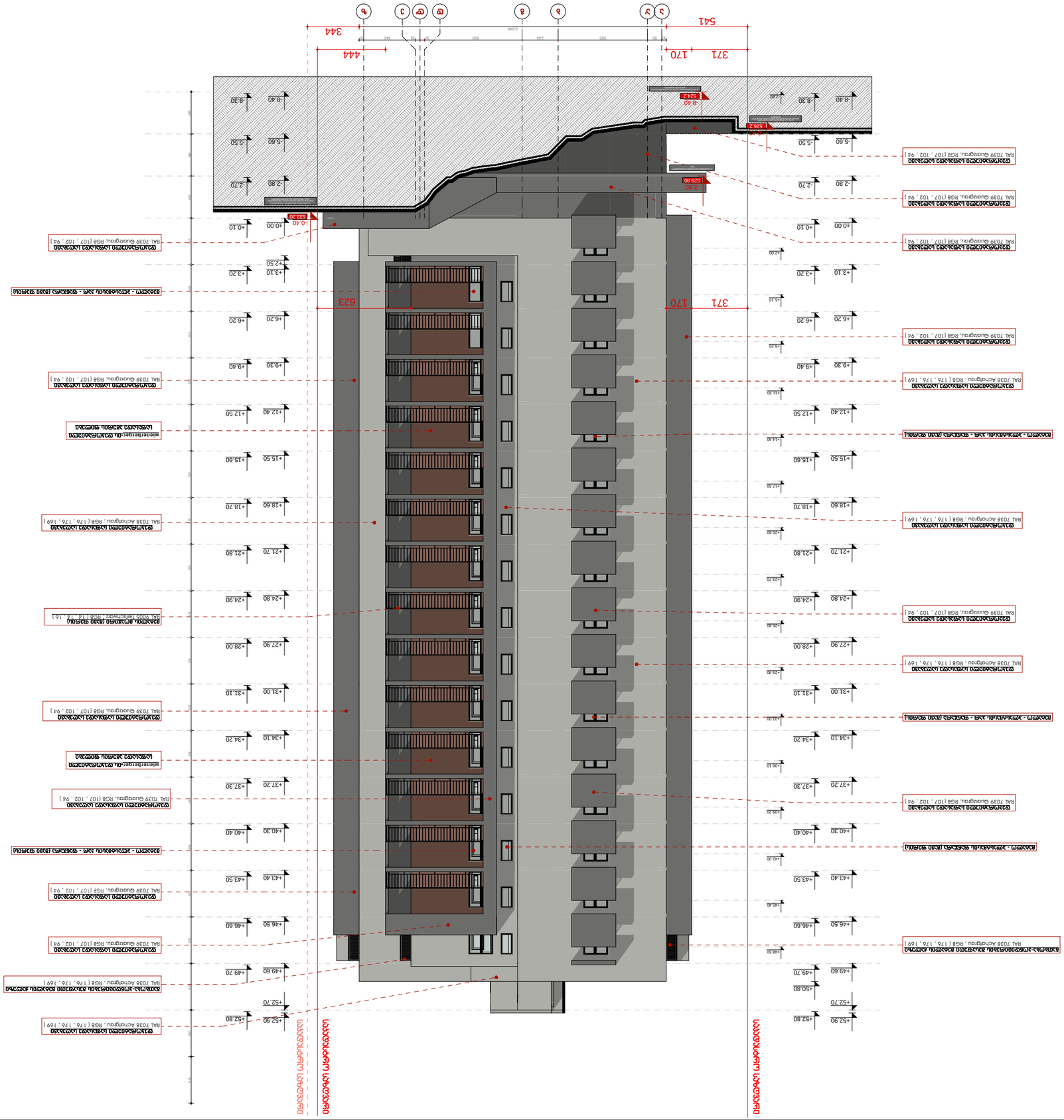

ზ - ნ ცალიანი

ნახაზის დასახელება	ფასადი 3 - 6
DRWG.	
DATE OF ISSUE	
SCALE	
ნახაზის N	
STAGE	
ფორმატი, სანახები	A-2
SHEETS	
PAGES	

ტექნიკური ხელმძღვანელი		
ARCHITECTURE		
ტექნიკური ხელმძღვანელი	ნ.ჯავახიშვილი	
ტექნიკური ხელმძღვანელი	ნ.ჯავახიშვილი	
მთავარი არქიტექტორი	ნ.ჯავახიშვილი	
მთავარი ინჟინერი	ნ.ჯავახიშვილი	
დამკვეთის წარმომადგენელი	ნ.ჯავახიშვილი	

ობიექტის სიტუაციური სქემა
KEY PLAN



LEGEND
პირობითი აღნიშვნები

- ავარიული გასასვლელი
- ხანძარსაწინააღმდეგო ავზი D-300 sm

ობიექტის მისამართი
ADDRESS
ქ. თბილისი, საბურთალოს რაიონი, ზ. ჭავჭავაძის გამზირი N2

პროექტი
PROJECT

დამკვეთი
CLIENT

ნახაზის დასახელება
NOTES

* ნახაზზე ასახული ზომები მოცემულია მილიმეტრებში, თუ სხვა რამ არ არის მითითებული
* ნახაზის მონაცემების გადამოწმება აუცილებელია სამშენებლო სამუშაოების დაწყებამდე

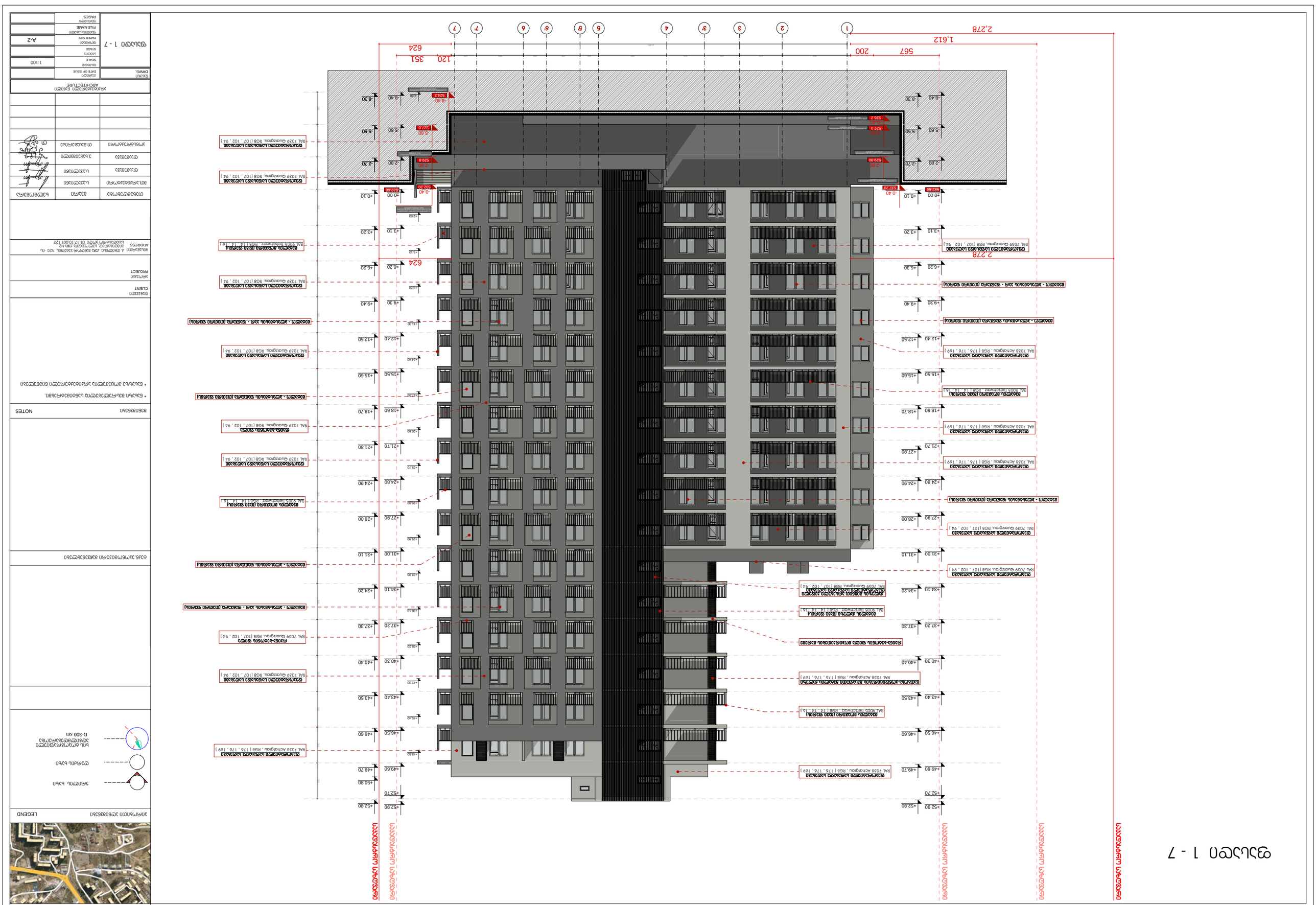
ფასადი 1 - 7
1
2
3
3
4
5
6
6
7
7
1,612
2,278
567
200
120
351
624
2,278
624
+0.00
+0.10
+2.80
+3.10
+3.20
+5.50
+5.60
+6.20
+8.30
+8.40
+9.30
+9.40
+11.30
+12.40
+12.50
+14.40
+15.50
+15.60
+18.60
+18.70
+20.60
+21.70
+21.80
+24.80
+24.90
+27.90
+28.00
+29.90
+31.00
+31.10
+34.10
+34.20
+36.10
+37.20
+37.30
+40.30
+40.40
+43.40
+43.50
+46.50
+46.60
+49.60
+49.70
+52.70
+52.80
+52.90
-0.40
-0.10
-0.00
-0.40
-2.80
-2.70
-5.60
-5.50
-8.40
-8.30
-9.40
-9.30
-11.30
-12.40
-12.50
-14.40
-15.50
-15.60
-18.60
-18.70
-20.60
-21.70
-21.80
-24.80
-24.90
-27.90
-28.00
-29.90
-31.00
-31.10
-34.10
-34.20
-36.10
-37.20
-37.30
-40.30
-40.40
-43.40
-43.50
-46.50
-46.60
-49.60
-49.70
-52.70
-52.80
-52.90
RAL 7039 Quarzgrau, RGB (107, 102, 94)
RAL 7038 Achatgrau, RGB (176, 176, 169)
RAL 9005 Tiefschwarz, RGB (14, 14, 16)

ფასადი ზ - ა



სიტუაციური სქემა	KEY PLAN



პირობითი აღნიშვნები	LEGEND
	ჭრილის ხაზი
	ღერძის ხაზი
	ხის ტოპოგრაფიული ადგილმდებარეობა D-300 sm

ტექნ.ეკონომიკური მაჩვენებლები

შენიშვნები NOTES

* ნახაზი შესრულებულია სანტიმეტრებში.
* ნახაზზე მოცემულია არქიტექტურული ნიშნულები

დამკვეთი CLIENT

პროექტი PROJECT

მისამართი ADDRESS ქ. თბილისი, ქუჩა შანდორ პეტეფის, N20 -ის მიმდებარედ, ხელოვანთა ქუჩა N2 საკადასტრო კოდი 01.17.10.001.122

თანამდებობა	გვარი	ხელმოწერა
მთ.არქიტექტორი	ს.აკალიანი	[signature]
დამუშავა	ს.აკალიანი	[signature]
დამუშავა	ე.ხაბეიშვილი	[signature]
კონსტრუქტორი	თ.მაცაბერიძე	[signature]

არქიტექტურული ნაწილი ARCHITECTURE

ნახაზი DRWG.		
ფასადი ზ - ა	თარიღი DATE OF ISSUE	
	მასშტაბი SCALE	1:100
	სტადია STAGE	
	ფორმატი PAPER SIZE	A-2
	ფაილის სახელი FILE NAME	
	ფურცელი PAGES	

ფასადების განშლა

190.3 მ² / 110.0 მ = 1.7	მიწასთან შეხებაში მყოფი სართული წარმოადგენს არასრულ სართულს, შესაბამისად არ შედის სართულიანობის მაჩვენებელში.	სართულიანობა დაანგარიშებულია ±0.00 ნიშნულიდან

