სარდაფის სართულის გეგმა

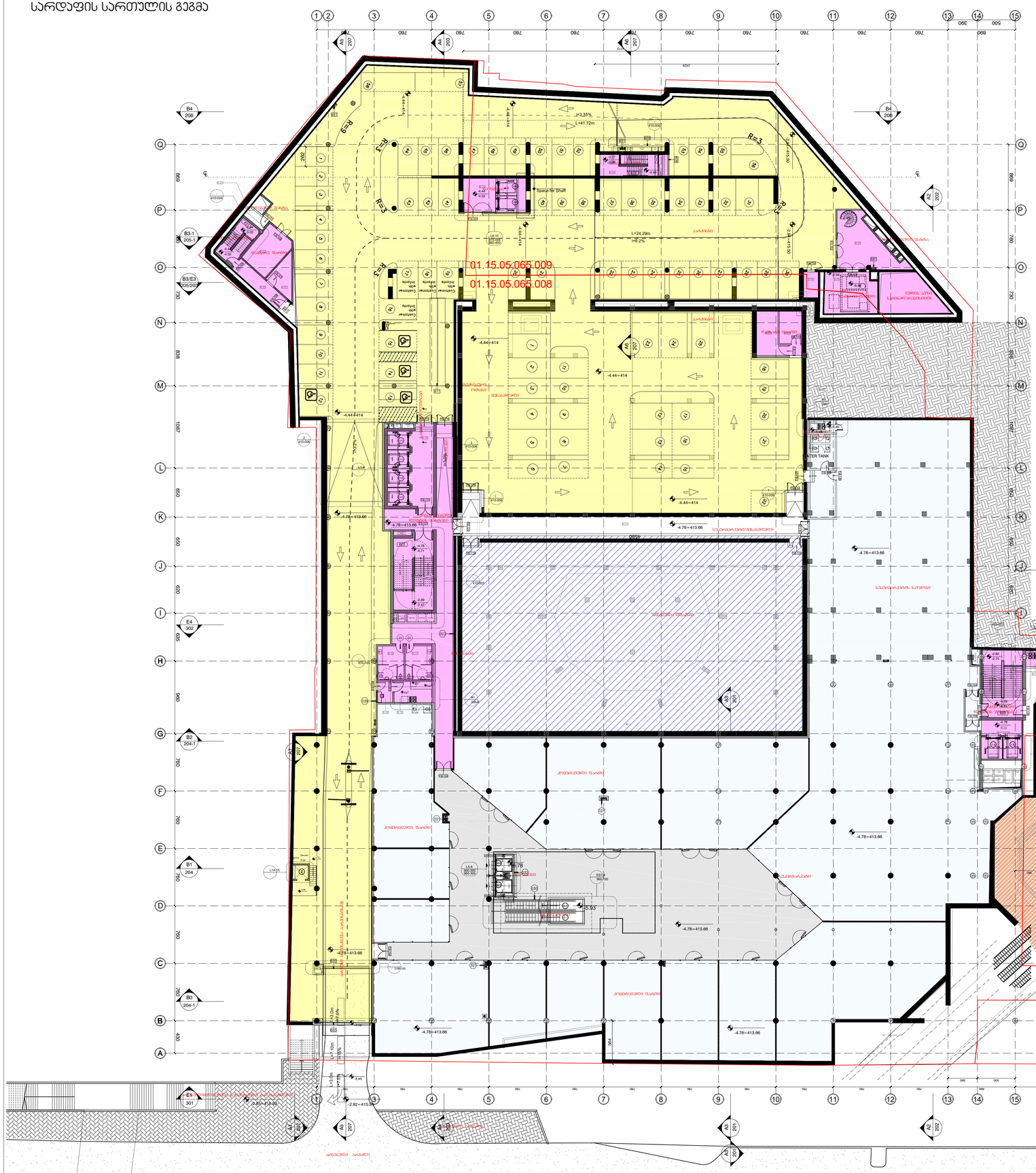

რეკონსტრუქცია არ შეეხება მოსარგებლეების და თანამესაკუთრეების ქონებას

ექსპლიკაცია	
	კომერციული ფართი
	ბეტონის კედელი
	დამხმარე ფართი
	პარკირება
	მრავალფუნქციური საკონცერტო პროექტი დამხმარე ფართი
	ტექნიკური ოთახი/ტექნიკა, ტექნიკუროთახი
	ლიფტი

ფართების საკადასტრო ეროვნების მიხედვით

01.15.05.065.003

კომერციული ფართი -0 მ²
დამხმარე ფართი -0 მ²
პარკირების ფართი -0 მ²
სასაქონლო ნოვარების ფართი -0 მ²
ოფისების ფართი -0 მ²

01.15.05.065.008

კომერციული ფართი -3380.3 მ²
დამხმარე ფართი -1372.59²
პარკირების ფართი -3037.8 მ²
სასაქონლო ნოვარების ფართი -0 მ²
ოფისების ფართი -0 მ²

01.15.05.065.009

კომერციული ფართი -0 მ²
დამხმარე ფართი -168.9 მ²
პარკირების ფართი -1018.6 მ²
სასაქონლო ნოვარების ფართი -0 მ²
ოფისების ფართი -0 მ²

KEYPLAN:

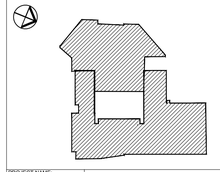

PROJECT NAME:
პროექტის დასახელება

გალერია თბილისი
თბილისი,საქართველო

PROJECT ADRESS: პროექტის მისამართი	RUSTAVELI AV.2/4
CLIENT: დამკვეთი	-
POSITION: პოზიცია	SIGNATURE: ხელმოწერა
NAME/SURNAME: სახელი/გვარი
ARCHITECT: არქიტექტორი	
DWG REFERENCE:	099_AGT DS-Doc Arch-Basement Plan-(+A)

DRAWING STATUS:
სამუშაო სტატუსი

SHEET NO.
ფურცლის ნომერი

099

SHEET DESCRIPTION:
ფურცლის დასახელება

-4.78 სარდაფის სართული

REVISION:	PAGE SIZE:	DRAWING SCALE:
08	A1	1:700

არქიტექტურა

I სართულის გეგმა

რეკონსტრუქცია არ შეეხება მოსარგებლეების და თანამესაკუთრეების ქონებას

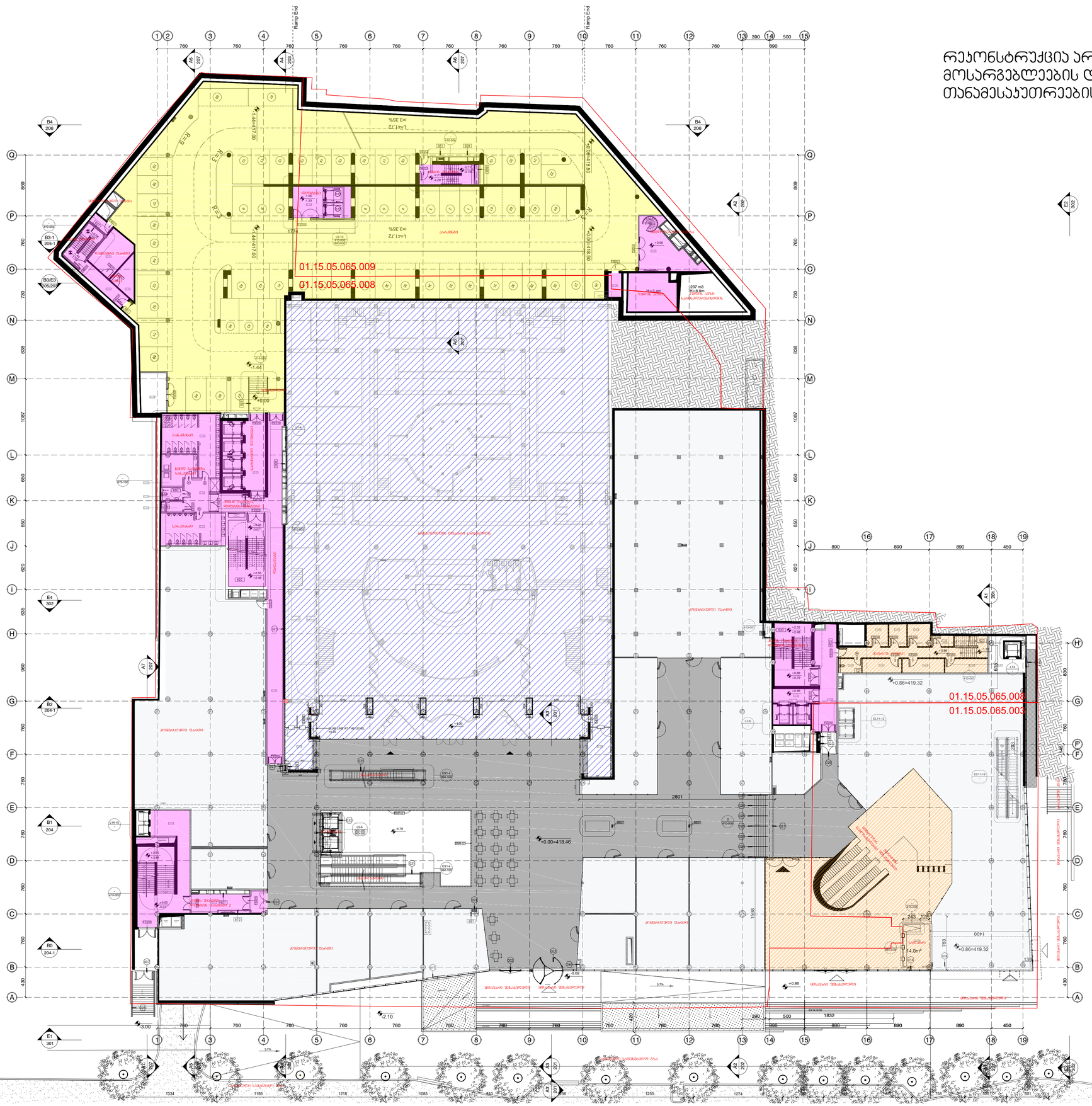

ექსპლიკაცია	
	კომერციული ფართი
	ბლოკის კედელი
	დებიტარ ფართი
	პბპოსკდგმები
	მოეხმარებელეები საერთო ერთელი ტექნიკური ფართი
	არსებული მრავალფუნქციის ტექნიკის ფართი
	მეზონეტი

ფართების საკადასტრო ერთეულის მიხედვით

01.15.05.065.003

კომერციული ფართი -647.3 მ²
დებიტარ ფართი -85.2 მ²
პბოსკდგმის ფართი -0 მ²
სასტეგრიო ნოშრების ფართი -0 მ²
ოფისების ფართი -0 მ²

01.15.05.065.008

კომერციული ფართი -2670.1 მ²
დებიტარ ფართი -2209.83²
პბოსკდგმის ფართი -1135.9 მ²
სასტეგრიო ნოშრების ფართი -0 მ²
ოფისების ფართი -0 მ²

01.15.05.065.009

კომერციული ფართი -0 მ²
დებიტარ ფართი -123.8 მ²
პბოსკდგმის ფართი -1019.7 მ²
სასტეგრიო ნოშრების ფართი -0 მ²
ოფისების ფართი -0 მ²

KEYPLAN:

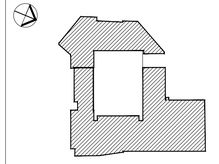

PROJECT NAME:
პროექტის დასახელება

გალერია თბილისი
თბილისი,საქართველო

PROJECT ADRESS: პროექტის მისამართი	RUSTAVELI AV.2/4	
CLIENT: დამკვეთი	-	
POSITION: პოზიცია	SIGNATURE: ხელმოწერა	NAME/SURNAME: სახელი/გვარი
ARCHITECT: არქიტექტორი		
DWG REFERENCE:	100_AGT DS-Doc Arch-Ground Floor Plan-[+A]	

DRAWING STATUS:
სტატუსი

SHEET NO.
ნახაზის ნომერი

100

SHEET DESCRIPTION:
ნახაზის დასახელება

±0.00 I სართულის გეგმა

REVISION:	PAGE SIZE:	DRAWING SCALE:
10	A1	1:700

არქიტექტურა

რეკონსტრუქცია არ შეეხება
მოსარგებლეების და
თანამესაკუთრეების ქონებას

პარკინგი +1.56

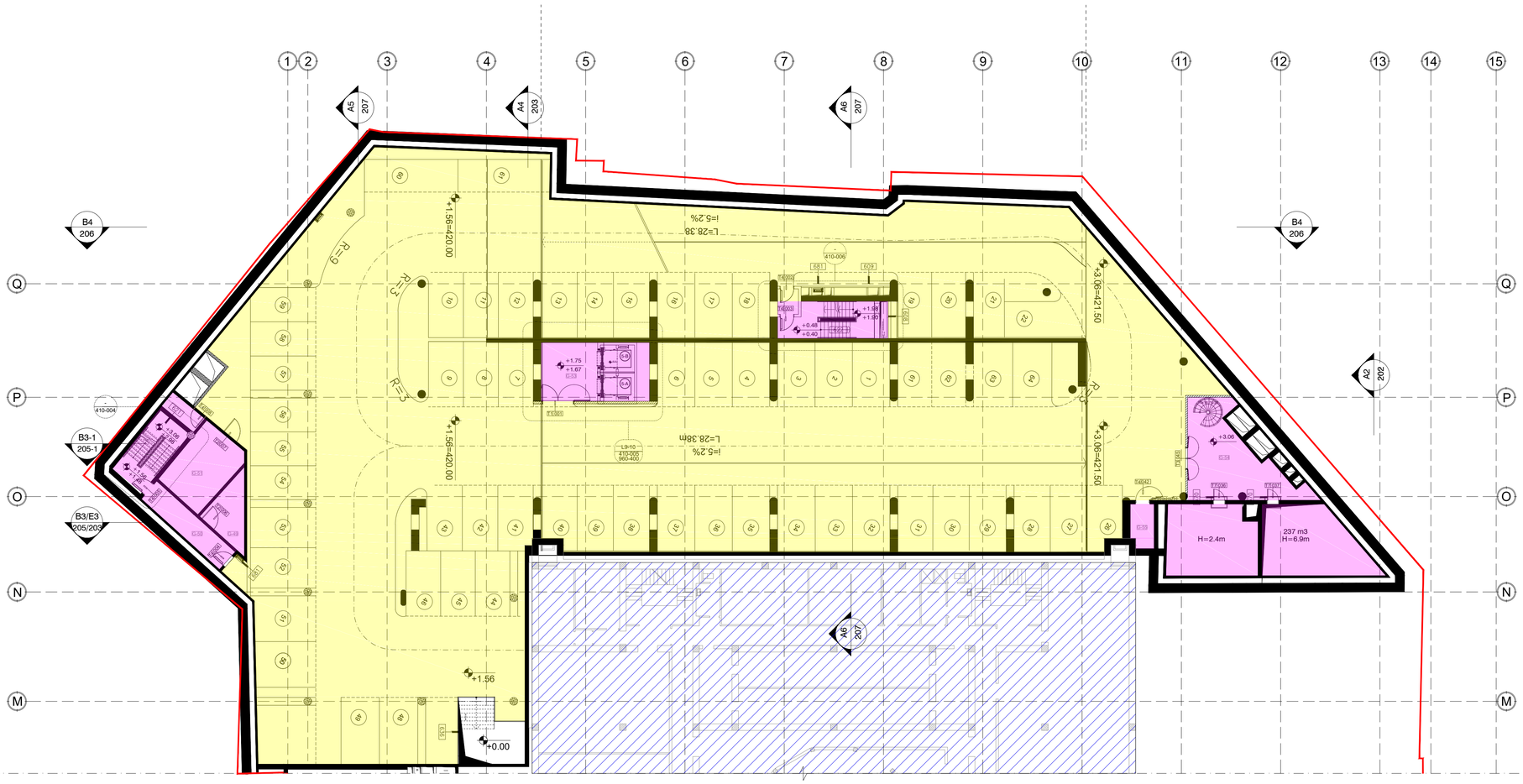

ექსპლიკაცია

	კომერციული ფართი
	ბლოკის კედელი
	დამხმარე ფართი
	პანდუსგზიდი
	გორგმარებელთა საერთო ეზოული ტერიტორიის ფართი
	არსებული მრავალდონიანი ტერასის ფართი
	მწვანე

ფართების საკადასტრო ნომრების მიხედვით

01.15.05.065.003

კომერციული ფართი -0 მ²
დამხმარე ფართი -0 მ²
პარკინგის ფართი -0 მ²
საერთო ნოდარების ფართი -0 მ²
ოფისების ფართი -0 მ²

01.15.05.065.008

კომერციული ფართი -0 მ²
დამხმარე ფართი -81მ²
პარკინგების ფართი -1135.9 მ²
საერთო ნოდარების ფართი -0 მ²
ოფისების ფართი -0 მ²

01.15.05.065.009

კომერციული ფართი -0 მ²
დამხმარე ფართი -162.9 მ²
პარკინგების ფართი -1019.7 მ²
საერთო ნოდარების ფართი -0 მ²
ოფისების ფართი -0 მ²

KEYPLAN:

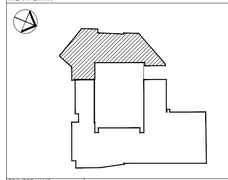

PROJECT NAME:

გალერია თბილისი
თბილისი,საქართველო

PROJECT ADRESS:	RUSTAVELI AV.2/4	
CLIENT:	-	
POSITION:	SIGNATURE:	NAME/SURNAME:
ARCHITECT:		
DWG REFERENCE:	100_AGT DS-Doc Arch-Ground Floor Plan-(+A)	

DRAWING STATUS:

SHEET NO.

100-P

SHEET DESCRIPTION:

+1.56 პარკინგის გეგმა

REVISION:	PAGE SIZE:	DRAWING SCALE:
05	A1	1:500

არქიტექტურა

II სართულის გეგმა

რეკონსტრუქცია არ შეეხება
მოსარგებლეების და
თანამესაკუთრეების ქონებას

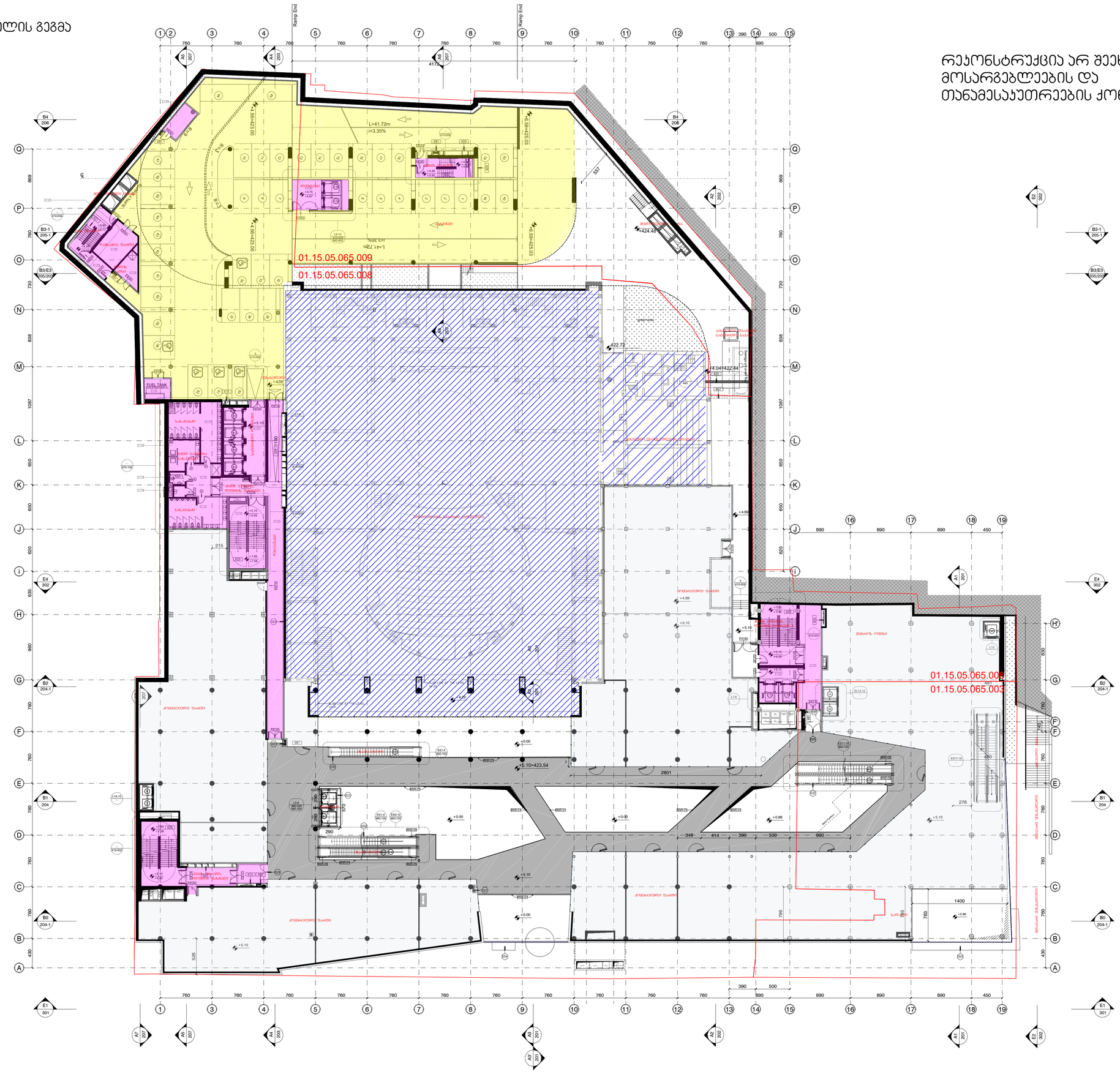

ექსპლიკაცია	
	კომერციული ფართი
	დამხმარე ფართი
	ავტოსადგომი
	მრავალბინიანი საცხოვრებლის საერთო საერთო დამხმარე ფართი
	ლიფტის პირები
	ურბანული თემატიკური თაბაშირის ფარტი
	ურბანული მრავალფუნქციური თაბაშირის ფარტი

ფართების საკადასტრო პრიორიტეტის მიხედვით

01.15.05.065.003

კომერციული ფართი -730.3 მ²
დამხმარე ფართი -277.1 მ²
ავტოსადგომის ფართი -0 მ²
სასტუმროს ნოშარკების ფართი -0 მ²
ოფისების ფართი -0 მ²

01.15.05.065.008

კომერციული ფართი -2911.8 მ²
დამხმარე ფართი -1543.48²
ავტოსადგომის ფართი -991.8 მ²
სასტუმროს ნოშარკების ფართი -0 მ²
ოფისების ფართი -0 მ²

01.15.05.065.009

კომერციული ფართი -0 მ²
დამხმარე ფართი -57.7 მ²
ავტოსადგომის ფართი -857.3 მ²
სასტუმროს ნოშარკების ფართი -0 მ²
ოფისების ფართი -0 მ²

KEYPLAN:

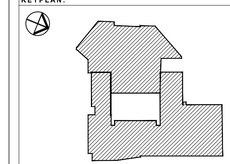

PROJECT NAME:
პროექტის დასახელება:

გალერია თბილისი
თბილისი,საქართველო

PROJECT ADRESS: RUSTAVELI AV. 2/4
პროექტის მისამართი:
CLIENT: -
მესაკუთრე:
POSITION: NAME/SURNAME:
წარმომადგენელი: სახელი/გვარი:
ARCHITECT: ARCHITECTURE:
არქიტექტორი:
DWG REFERENCE: 101_AGT DS-Doc-Arch-First Floor Plan-(+A)

DRAWING STATUS:
სტატუსი

For Approval

SHEET NO.
ნახაზის ნომერი:

101

SHEET DESCRIPTION:
ნახაზის დასახელება:

+5.10 II სართულის გეგმა

REVISION:	PAGE SIZE:	DRAWING SCALE:
08	A1	1:700

არქიტექტურა

31.08.2016

III სართულის გეგმა

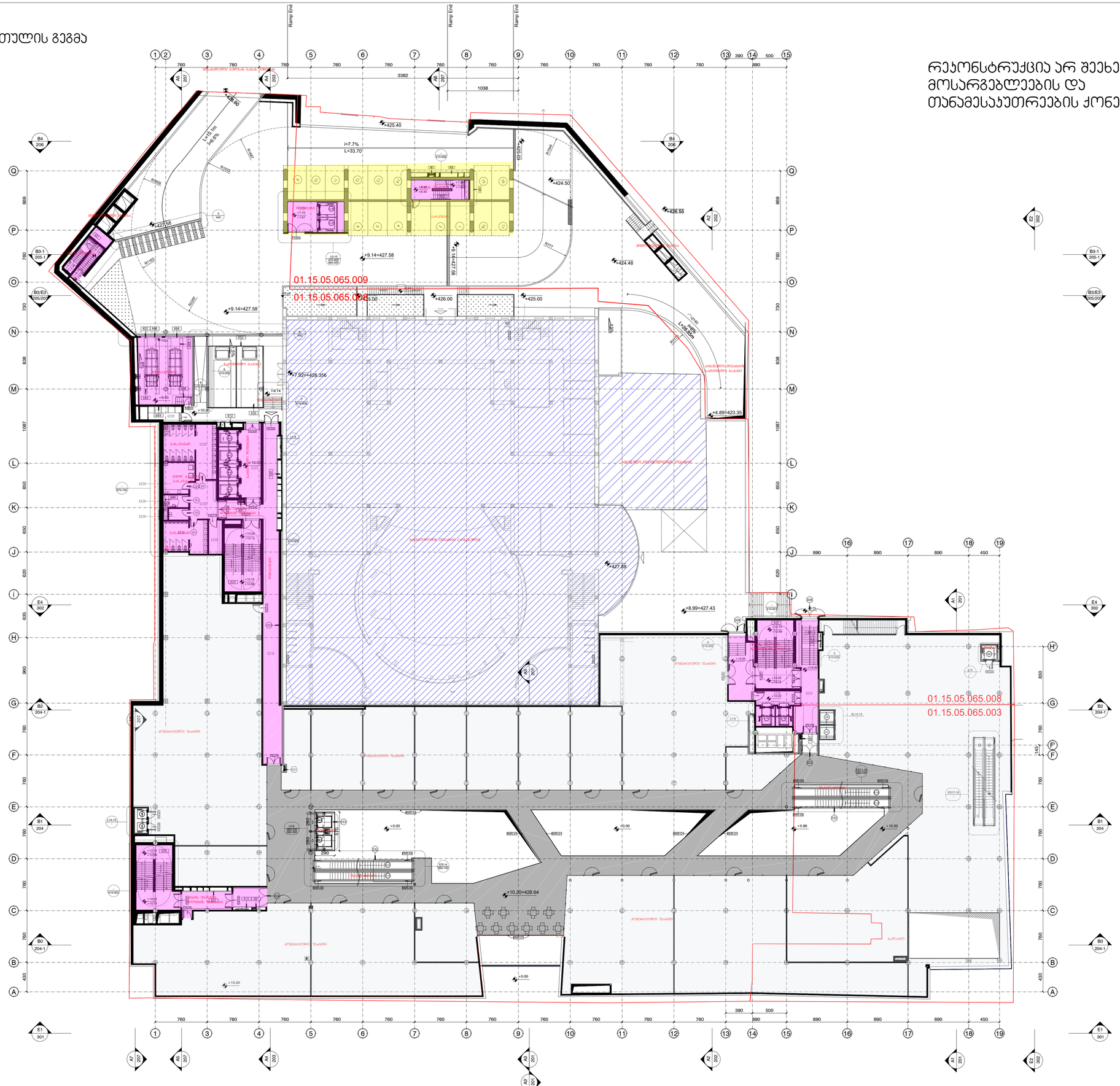

რეკონსტრუქცია არ შეეხება მოსარგებლეების და თანამესაკუთრეების ქონებას

ექსპლიკაცია	
	ჯამურად
	დებიტარ ფართი
	პანოსანდმოში
	მოშანაერებელი საერთო ბრუნვი დებიტარ ფართი
	ბეტონის კედელი
	ბრსებული თხამიუფალი თხებარის ფართი
	ბრსებული მრავალფენოვანი თხებარის ფართი

ფართების საკადასტრო ნომრების მიხედვით

01.15.05.065.003

ჯამურად ფართი -894 მ²
დებიტარე ფართი -159 მ²
ჯამურად ფართი -0 მ²
საერთო ნორმების ფართი -0 მ²
ოფისების ფართი -0 მ²

01.15.05.065.008

ჯამურად ფართი -3284.4 მ²
დებიტარე ფართი -14888²
ჯამურად ფართი -11.4 მ²
საერთო ნორმების ფართი -0 მ²
ოფისების ფართი -0 მ²

01.15.05.065.009

ჯამურად ფართი -0 მ²
დებიტარე ფართი -57.8 მ²
ჯამურად ფართი -280.2 მ²
საერთო ნორმების ფართი -0 მ²
ოფისების ფართი -0 მ²

KEYPLAN:

PROJECT NAME:
გალერია თბილისი
თბილისი,საქართველო

PROJECT ADRESS:	RUSTAVELI AV.2/4	
POSITION:	SIGNATURE:	NAME/SURNAME:
ARCHITECT:		
DWG REFERENCE:	102_AGT DS-Doc Arch-Second Floor Plan-[+A]	

DRAWING STATUS:

SHEET NO.
102

SHEET DESCRIPTION:
+10.20 III სართულის გეგმა

REVISION:	PAGE SIZE:	DRAWING SCALE:
06	A1	1:700

არქიტექტურა

31.08.2016

IV სართულის გეგმა

რეკონსტრუქცია არ შეეხება მოსარგებლეების და თანამესაკუთრეების ქონებას

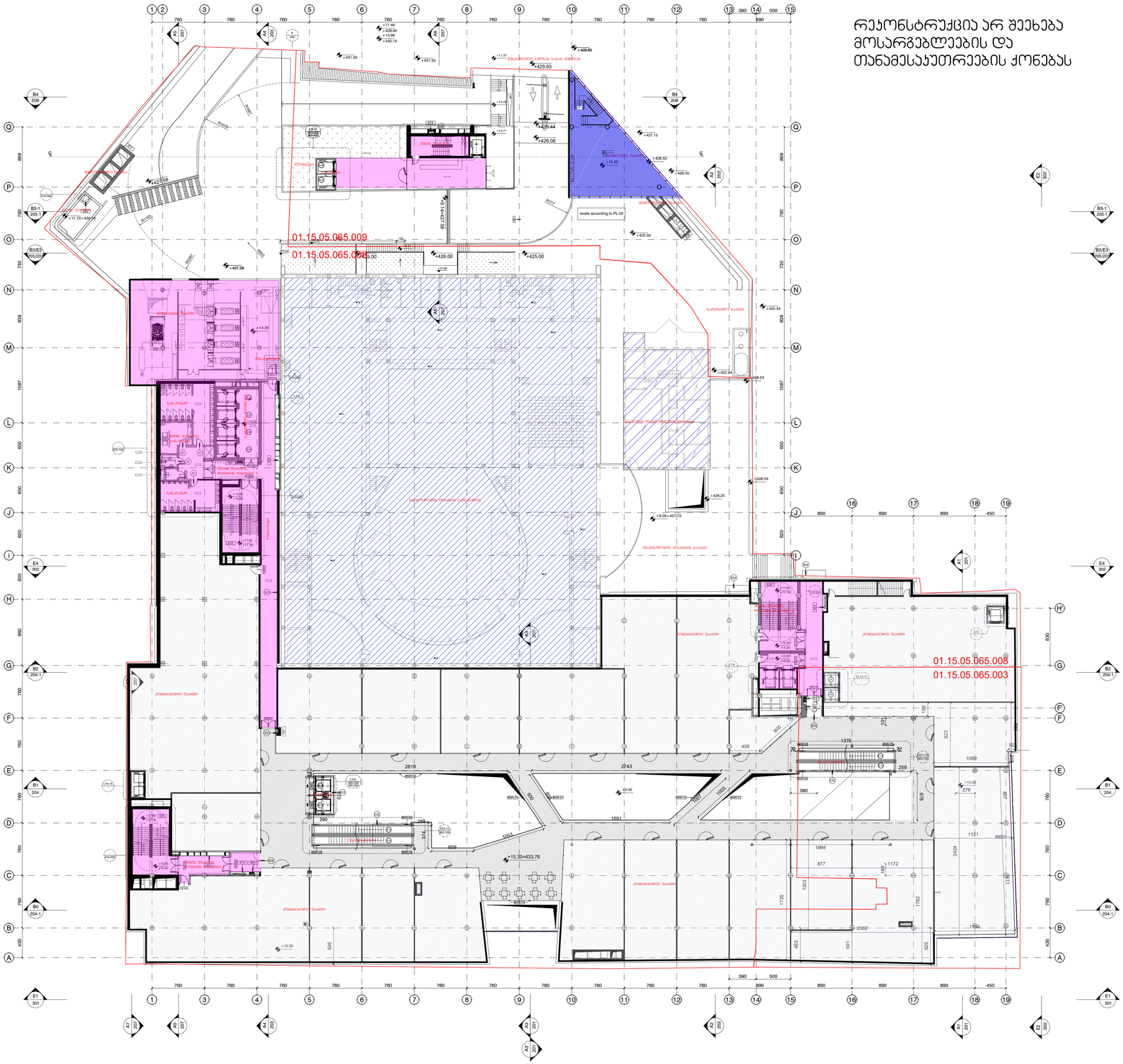

ფარგლების საკვანძო პრინციპის მიხედვით

	ექსპლიკაცია
	პროექტირებული ფარგალი
	დემონტაჟი ფარგალი
	რეზისტაჟის ფარგალი
	მოშენებული სანარჩენო ნორჩენი დემონტაჟის ფარგალი
	ბლოკის კედელი
	არსებული მრავალფენიანი მეანარის/ფარგალი
	არსებული მეამისუფლები მეანარის ფარგალი

01.15.05.065.003

პროექტირებული ფარგალი -892.2 მ²
დემონტაჟი ფარგალი -204.8 მ²
ამოსაღებების ფარგალი -0 მ²
სანაშენარო ნორჩენები ფარგალი -0 მ²
რეზისტაჟის ფარგალი -0 მ²

01.15.05.065.008

პროექტირებული ფარგალი -3357.4 მ²
დემონტაჟი ფარგალი -1661.28²
ამოსაღებების ფარგალი -0 მ²
სანაშენარო ნორჩენები ფარგალი -0 მ²
რეზისტაჟის ფარგალი -0 მ²

01.15.05.065.009

პროექტირებული ფარგალი -0 მ²
დემონტაჟი ფარგალი -119.1 მ²
ამოსაღებების ფარგალი -0 მ²
სანაშენარო ნორჩენები ფარგალი -0 მ²
რეზისტაჟის ფარგალი -144.4 მ²

KEYPLAN:

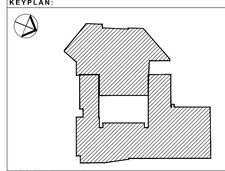

PROJECT NAME: პროექტის დასახელება
გალერია თბილისი
თბილისი,საქართველო

PROJECT ADRESS: პროექტის მისამართი	RUSTAVELI AV.2/4	
CLIENT: შემკვეთი	-	
POSITION: მასალისუფლება	SIGNATURE: ხელმოწერა	NAME/SURNAME: სახელი/გვარი
ARCHITECT: პროექტის ავტორი		
DWG REFERENCE:	103_AGT DS-Doc-Arch-Third Floor Plan-[+A]	

DRAWING STATUS: სტადია

SHEET NO. ფანჯრის ნომერი: **103**

SHEET DESCRIPTION: ფანჯრის დასახელება

+15.30 IV სართულის გეგმა

REVISION:	PAGE SIZE:	DRAWING SCALE:
07	A1	1:700

არქიტექტურა

30.09.2016

V სართულის გეგმა

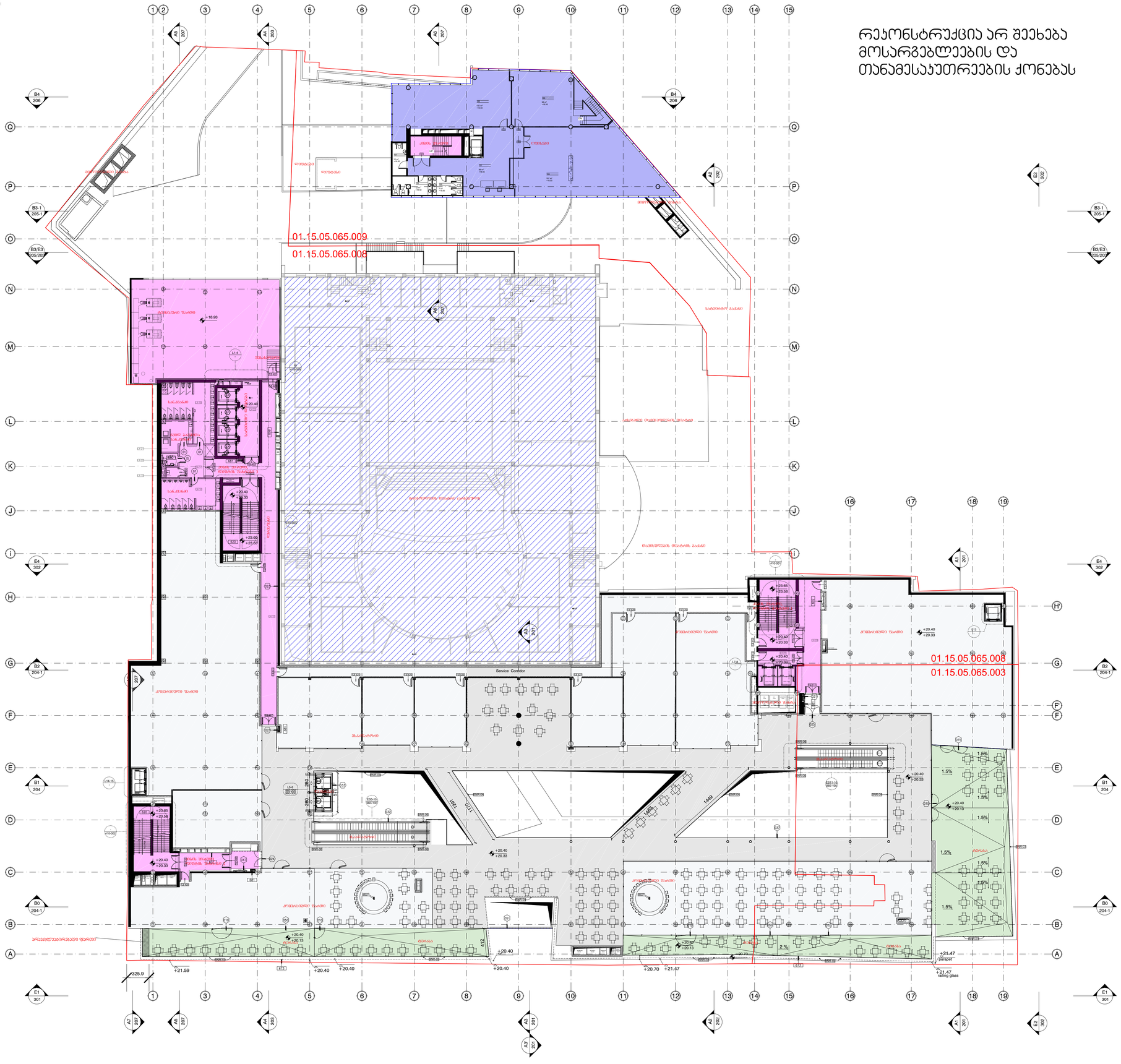

რეკონსტრუქცია არ შეეხება მოსარგებლეების და თანამესაკუთრეების ქონებას

	ექსპლიკაცია
	პროექტირებული ფართი
	დასჩარა ფართი
	ოფისების ფართი
	საერთო ფართი
	მოშანარებელეთა საერთოა არაული დასჩარა ფართი
	ბლოკის კედელი
	არსებული მრავალეროვნის თავების ფართი
	არსებული თავისუფალი თავების ფართი

ფართების საკადასტრო პროექტის მიხედვით

01.15.05.065.003

პროექტირებული ფართი -436.7 მ²
დასჩარა ფართი -257.2 მ²
პარკინგის ფართი -0 მ²
სანიტარიის ნოდების ფართი -0 მ²
ოფისების ფართი -0 მ²
საერთო ფართი -388.3 მ²

01.15.05.065.008

პროექტირებული ფართი -2484 მ²
დასჩარა ფართი -2162.8 მ²
პარკინგის ფართი -0 მ²
სანიტარიის ნოდების ფართი -0 მ²
ოფისების ფართი -0 მ²
საერთო ფართი -259.9 მ²

01.15.05.065.009

პროექტირებული ფართი -0 მ²
დასჩარა ფართი -21.1 მ²
პარკინგის ფართი -0 მ²
სანიტარიის ნოდების ფართი -0 მ²
ოფისების ფართი -498.3 მ²
საერთო ფართი -0 მ²

KEYPLAN:

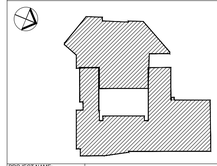

PROJECT NAME:
პროექტის დასახელება

გალერია თბილისი
თბილისი,საქართველო

PROJECT ADRESS: პროექტის მისამართი	RUSTAVELI AV 2/4	
CLIENT: დამკვეთი	-	
POSITION: პასუხისმგებელი	SIGNATURE: ხელმოწერა	NAME/SURNAME: სახელი/გვარი
ARCHITECT: არქიტექტორი		
DWG REFERENCE:	104_AGT DS-Doc-Arch-Fourth Floor Plan-[+A]	

DRAWING STATUS:
სტატუსი

SHEET NO.
ფაილის ნომერი: **104**

SHEET DESCRIPTION:
ფაილის დასახელება

+20.40 V სართულის გეგმა

REVISION:	PAGE SIZE:	DRAWING SCALE:
06	A1	1:700

არქიტექტურა

30.09.2016

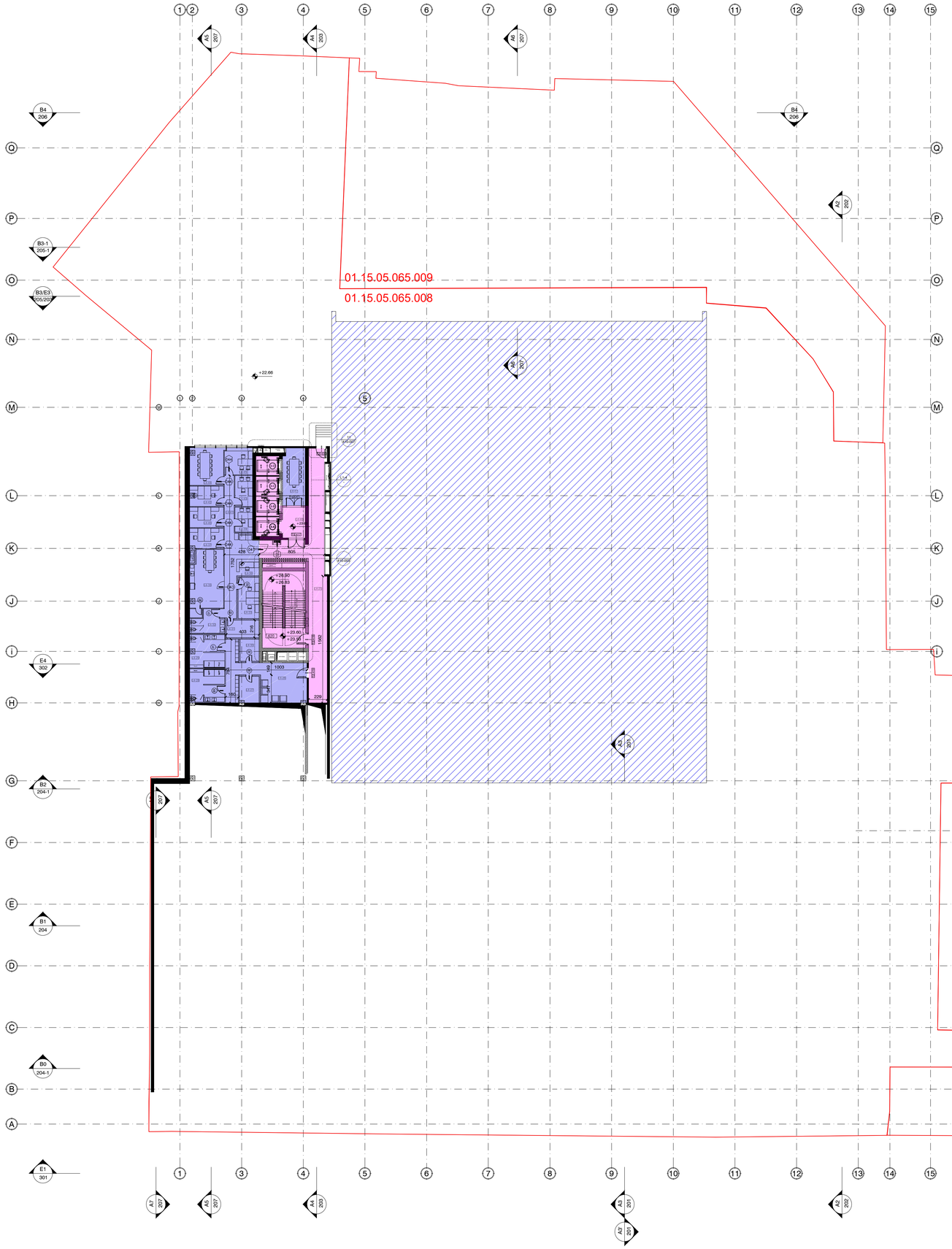

რეკონსტრუქცია არ შეეხება მოსარგებლეების და თანამესაკუთრეების ქონებას

	ექსპლიკაცია
	ჯამდარიცხული ფართი
	დამხმარე ფართი
	ოფისების ფართი
	საერვისული ფართი
	მოშანაშარებელთა საერთოს არაკული დამხმარე ფართი
	ასტოპის კედელი
	არსებული მრავალეროვანი შენობის ფართი
	არსებული შენობა-ნაგებობის შენობის ფართი

ფართების საკადასტრო ნომრების მიხედვით

01.15.05.065.003

ჯამდარიცხული ფართი -0 მ²
დამხმარე ფართი -0 მ²
ავტოსადგომის ფართი -0 მ²
სასტუმროს ნოშარების ფართი -0 მ²
ოფისების ფართი -0 მ²
საერვისული ფართი -0 მ²

01.15.05.065.008

ჯამდარიცხული ფართი -0 მ²
დამხმარე ფართი -188 მ²
ავტოსადგომის ფართი -0 მ²
სასტუმროს ნოშარების ფართი -0 მ²
ოფისების ფართი -308 მ²
საერვისული ფართი -0 მ²

01.15.05.065.009

ჯამდარიცხული ფართი -0 მ²
დამხმარე ფართი -0 მ²
ავტოსადგომის ფართი -0 მ²
სასტუმროს ნოშარების ფართი -0 მ²
ოფისების ფართი -0 მ²
საერვისული ფართი -0 მ²

KEYPLAN:

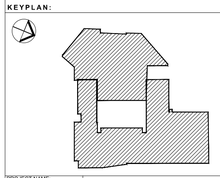

PROJECT NAME:
პროექტის დასახელება:

გალერია თბილისი
თბილისი,საქართველო

PROJECT ADRESS: პროექტის მისამართი:	RUSTAVELI AV.2/4	
PLOT NO: ნაკვეთის:	-	
POSITION: მატარებლობა:	SIGNATURE: ხელმოწერა:	NAME/SURNAME: სახელი/გვარი:
ARCHITECT: არქიტექტორი:		
DWG REFERENCE:	104_AGT DS-Doc-Arch-Fourth Floor Plan-[+A]	

DRAWING STATUS:
სტატუსი:

SHEET NO.
ნახაზის ნომერი:

104

SHEET DESCRIPTION:
ნახაზის დასახელება:

+23.60 V ანტრესოლის გეგმა

REVISION:	PAGE SIZE:	DRAWING SCALE:
06	A1	1:700

არქიტექტურა

30.09.2016

VI სართულის გეგმა

რეკონსტრუქცია არ შეეხება მოსარგებლეების და თანამესაკუთრეების ქონებას

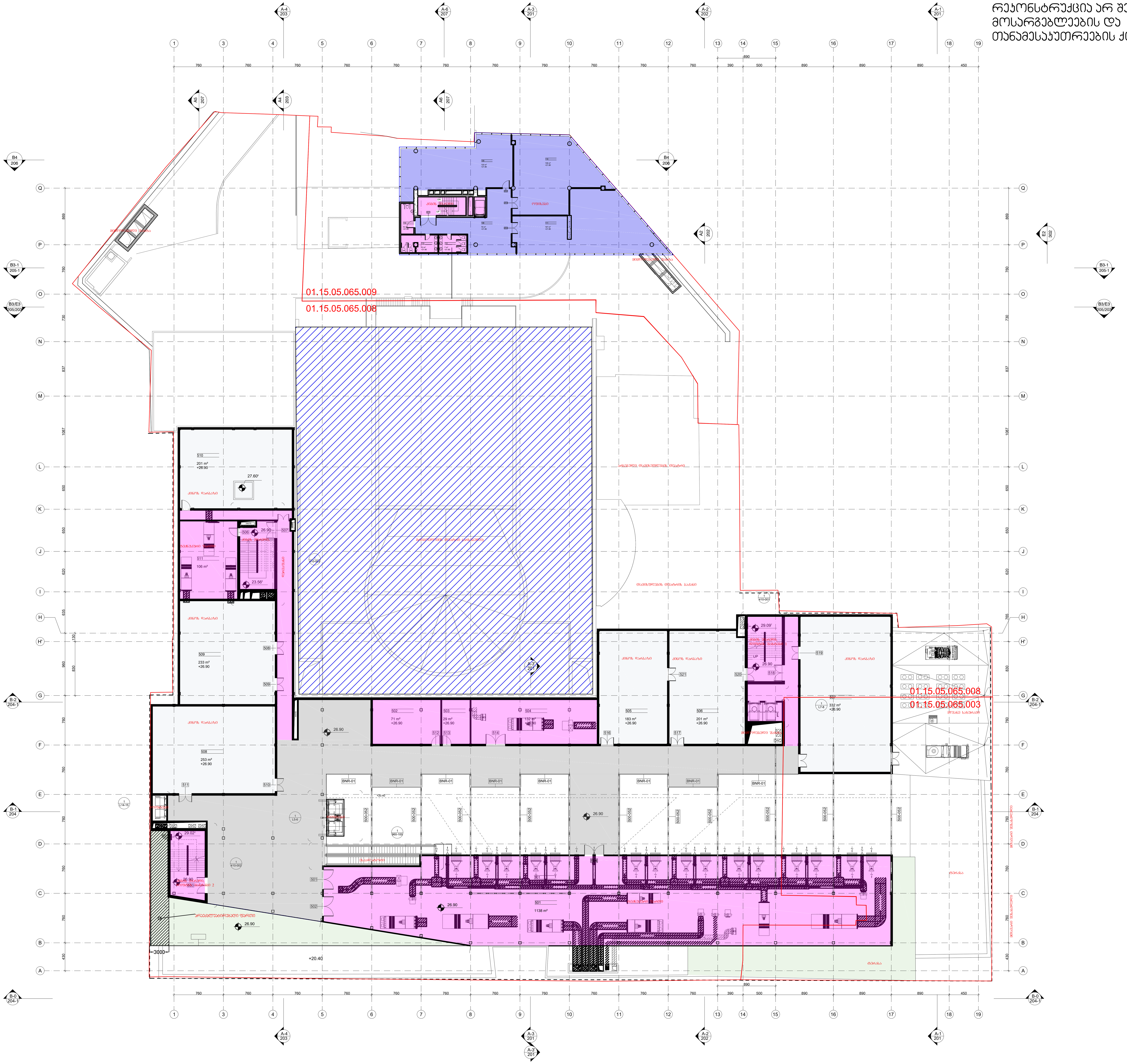

ექსპლიკაცია

	ექსპლიკაცია
(white)	კომერციული ფართი
(pink)	დამხარე ფართი
(blue)	ოფისების ფართი
(light green)	საზაფხულო ფართი
(grey)	მომხმარებელთა საერთო არეალი კომერციული ფართი
(black)	საპროექტო კედელი
(hatched)	არსებული თავისუფალი თეატრის ფართი

ფართების საკადასტრო ერთეულის მიხედვით

01.15.05.065.003

- კომერციული ფართი -171.3 მ²
- დამხამრე ფართი -209.2 მ²
- ავოსადგმის ფართი -0 მ²
- სასტუმროს ნომრების ფართი -0 მ²
- ოფისების ფართი -0 მ²
- საზაფხულო ფართი -179.2 მ²

01.15.05.065.008

- კომერციული ფართი -2010 მ²
- დამხამრე ფართი -1608.7მ²
- ავოსადგმის ფართი -0 მ²
- სასტუმროს ნომრების ფართი -0 მ²
- ოფისების ფართი -0 მ²
- საზაფხულო ფართი -253 მ²

01.15.05.065.009

- კომერციული ფართი -0 მ²
- დამხამრე ფართი -67.1 მ²
- ავოსადგმის ფართი -0 მ²
- სასტუმროს ნომრების ფართი -0 მ²
- ოფისების ფართი -498.7 მ²
- საზაფხულო ფართი -0 მ²

KEYPLAN:

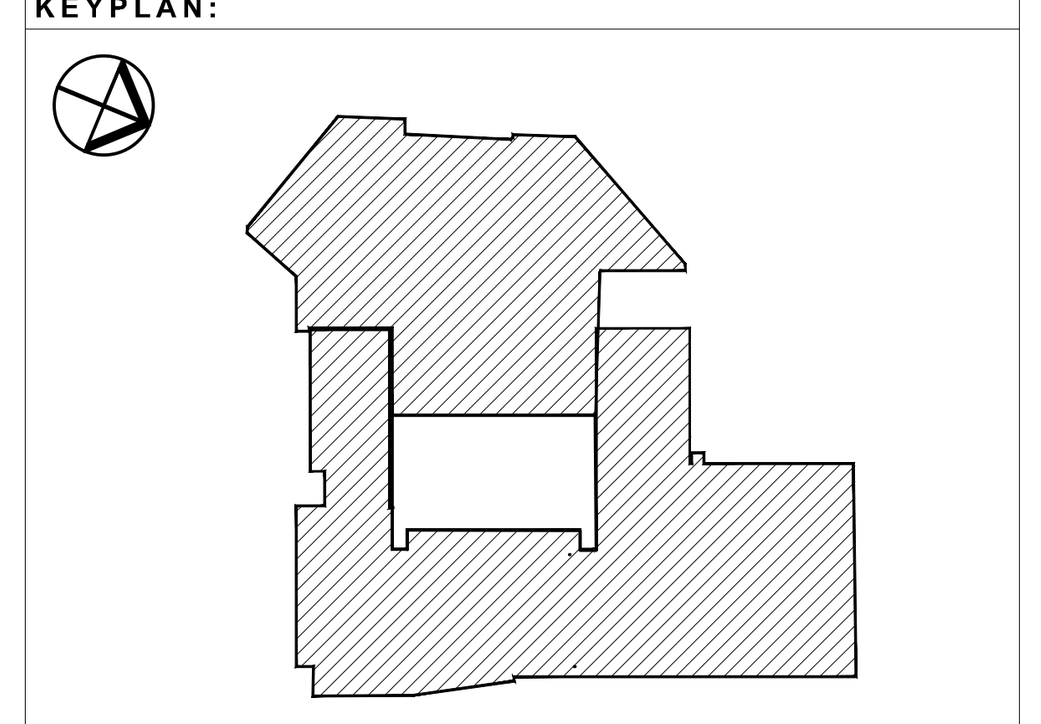

PROJECT NAME:
პროექტის დასახელება:

გალერია თბილისი
თბილისი,საქართველო

PROJECT ADRESS: პროექტის მისამართი:	RUSTAVELI AV.2/4	
CLIENT: დამკვეთი:	-	
POSITION: თანამდებობა:	SIGNATURE: ხელმოწერა:	NAME/SURNAME: სახელი/გვარი:
ARCHITECT: არქიტექტორი:		
DWG REFERENCE:	105_GCF Doc-Arch-Fifth Floor Plan-[+A]	

DRAWING STATUS:
სტატუსი:

SHEET NO.
ნახაზის ნომერი:
105

SHEET DESCRIPTION:
ნახაზის დასახელება:

+26.90 VI სართულის გეგმა

REVISION:	PAGE SIZE:	DRAWING SCALE:
02	A1	1:300

არქიტექტურა

15.11.2016

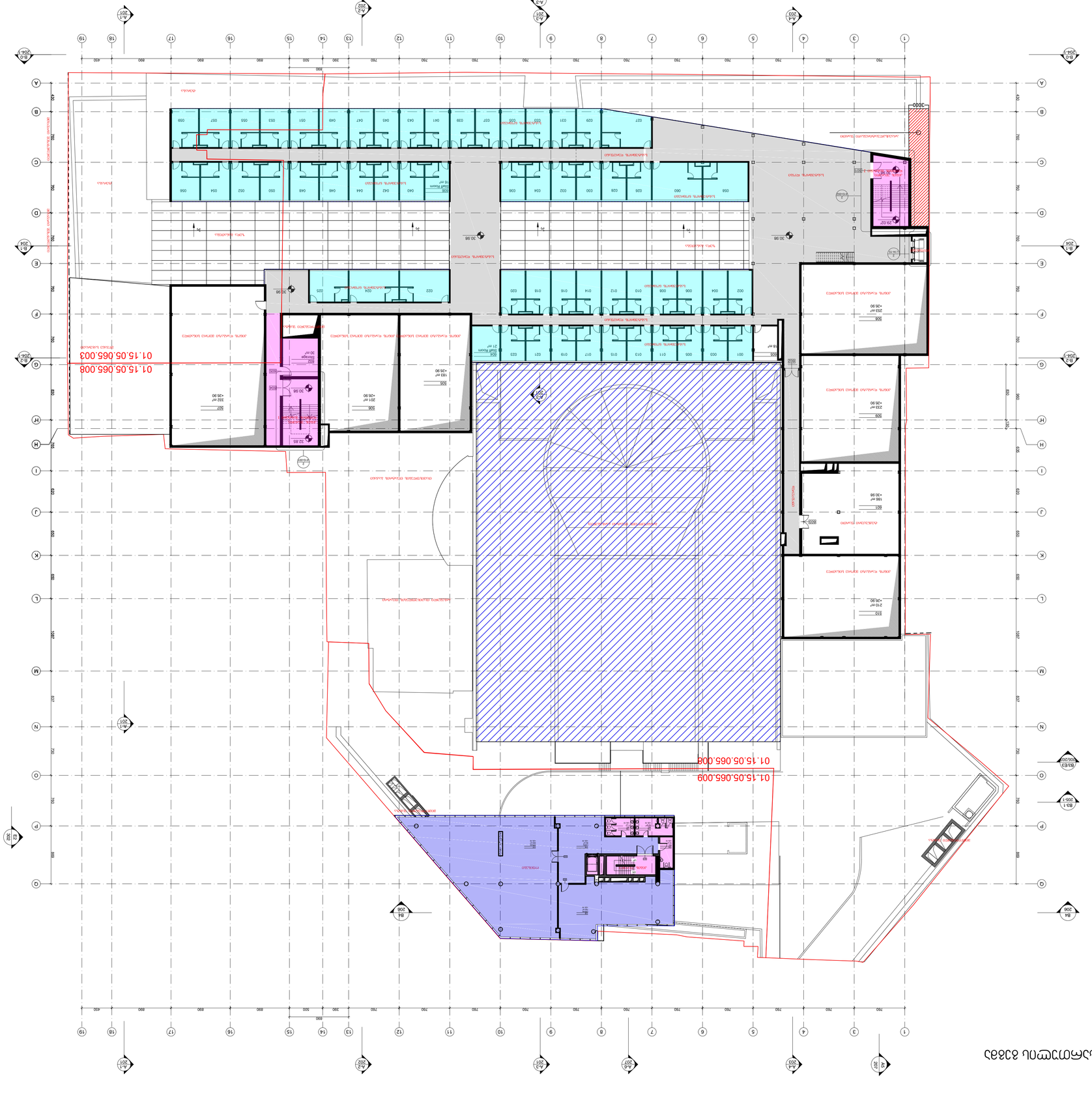

ВЕДОМОСТЬ ЭЛЕМЕНТОВ ОБЩЕГО ПОЛЬЗОВАНИЯ

ЭТАЖ VII

	ЭЛЕМЕНТЫ ОБЩЕГО ПОЛЬЗОВАНИЯ
	ЭЛЕМЕНТЫ ОБЩЕЙ ВЛАДЕЛЬЧЕСКОЙ СОБСТВЕННОСТИ
	ЭЛЕМЕНТЫ ЕМКОСТНЫХ ПАРКОВОЧНЫХ МЕСТ
	ЭЛЕМЕНТЫ ОБЩЕЙ ДОЛЕВОЙ СОБСТВЕННОСТИ
	ЭЛЕМЕНТЫ ОБЩЕЙ ДОЛЕВОЙ СОБСТВЕННОСТИ ПОМЕЩЕНИЯ ПОД ОБЩЕСТВЕННОЕ ПИТАНИЕ
	ЭЛЕМЕНТЫ ОБЩЕЙ ДОЛЕВОЙ СОБСТВЕННОСТИ ПОМЕЩЕНИЯ ПОД ОБЩЕСТВЕННОЕ ПИТАНИЕ

ЭЛЕМЕНТЫ ОБЩЕГО ПОЛЬЗОВАНИЯ ЗАРЕГИСТРИРОВАННЫЕ В ЕГРН

01.15.05.065.003	Этаж VII	0 м²
	Лестница	42 м²
	Этаж VII	0 м²
	Лифт	0 м²
01.15.05.065.008	Этаж VII	0 м²
	Лестница	-1159 м²
	Этаж VII	0 м²
	Лифт	0 м²
	Этаж VII	-1252.5 м²
	Лестница	0 м²
01.15.05.065.009	Этаж VII	0 м²
	Лестница	-68.1 м²
	Этаж VII	0 м²
	Лифт	0 м²
	Этаж VII	-502.5 м²
	Лестница	0 м²

ЭЛЕМЕНТЫ ОБЩЕГО ПОЛЬЗОВАНИЯ ЗАРЕГИСТРИРОВАННЫЕ В ЕГРН

ЭКСПЛИКАЦИЯ

	ЭЛЕМЕНТЫ ОБЩЕГО ПОЛЬЗОВАНИЯ
	ЭЛЕМЕНТЫ ОБЩЕЙ ВЛАДЕЛЬЧЕСКОЙ СОБСТВЕННОСТИ
	ЭЛЕМЕНТЫ ЕМКОСТНЫХ ПАРКОВОЧНЫХ МЕСТ
	ЭЛЕМЕНТЫ ОБЩЕЙ ДОЛЕВОЙ СОБСТВЕННОСТИ
	ЭЛЕМЕНТЫ ОБЩЕЙ ДОЛЕВОЙ СОБСТВЕННОСТИ ПОМЕЩЕНИЯ ПОД ОБЩЕСТВЕННОЕ ПИТАНИЕ
	ЭЛЕМЕНТЫ ОБЩЕЙ ДОЛЕВОЙ СОБСТВЕННОСТИ ПОМЕЩЕНИЯ ПОД ОБЩЕСТВЕННОЕ ПИТАНИЕ

ЭЛЕМЕНТЫ ОБЩЕГО ПОЛЬЗОВАНИЯ ЗАРЕГИСТРИРОВАННЫЕ В ЕГРН

01.15.05.065.003	Этаж VII	0 м²
	Лестница	42 м²
	Этаж VII	0 м²
	Лифт	0 м²
01.15.05.065.008	Этаж VII	0 м²
	Лестница	-1159 м²
	Этаж VII	0 м²
	Лифт	0 м²
	Этаж VII	-1252.5 м²
	Лестница	0 м²
01.15.05.065.009	Этаж VII	0 м²
	Лестница	-68.1 м²
	Этаж VII	0 м²
	Лифт	0 м²
	Этаж VII	-502.5 м²
	Лестница	0 м²

REVISION:	PAGE SIZE:	DRAWING SCALE:
02	A1	1:300

15.11.2016

ПЛАНИРОВОЧНАЯ ВЕДОМОСТЬ ЭТАЖА VII

ЭКСПЛИКАЦИЯ ПОМЕЩЕНИЙ ОБЩЕГО ПОЛЬЗОВАНИЯ ЭТАЖА VII

+30.98 Этаж VII

PROJECT NAME:
Название проекта

ЖИЛОЙ КОМПЛЕКС С ОБЩЕСТВЕННЫМИ ПОМЕЩЕНИЯМИ

PROJECT ADDRESS:
Адрес проекта
RUSTAVELI AV.2/4

CLIENT:
Заказчик

POSITION:
Должность
ARCHITECT:
Архитектор

SURNAME:
Фамилия
NAME,SURNAME:
Имя,фамилия

DRAWING STATUS:
Статус чертежа

DWG REFERENCE:
Ссылка на чертеж
10E_GCF Dev-Arch-Stnr Floor Plan(-s)

SHEET NO.:
Номер листа

106

SHEET DESCRIPTION:
Название чертежа

KEY PLAN:

NO:	DATE:	REMARKS:

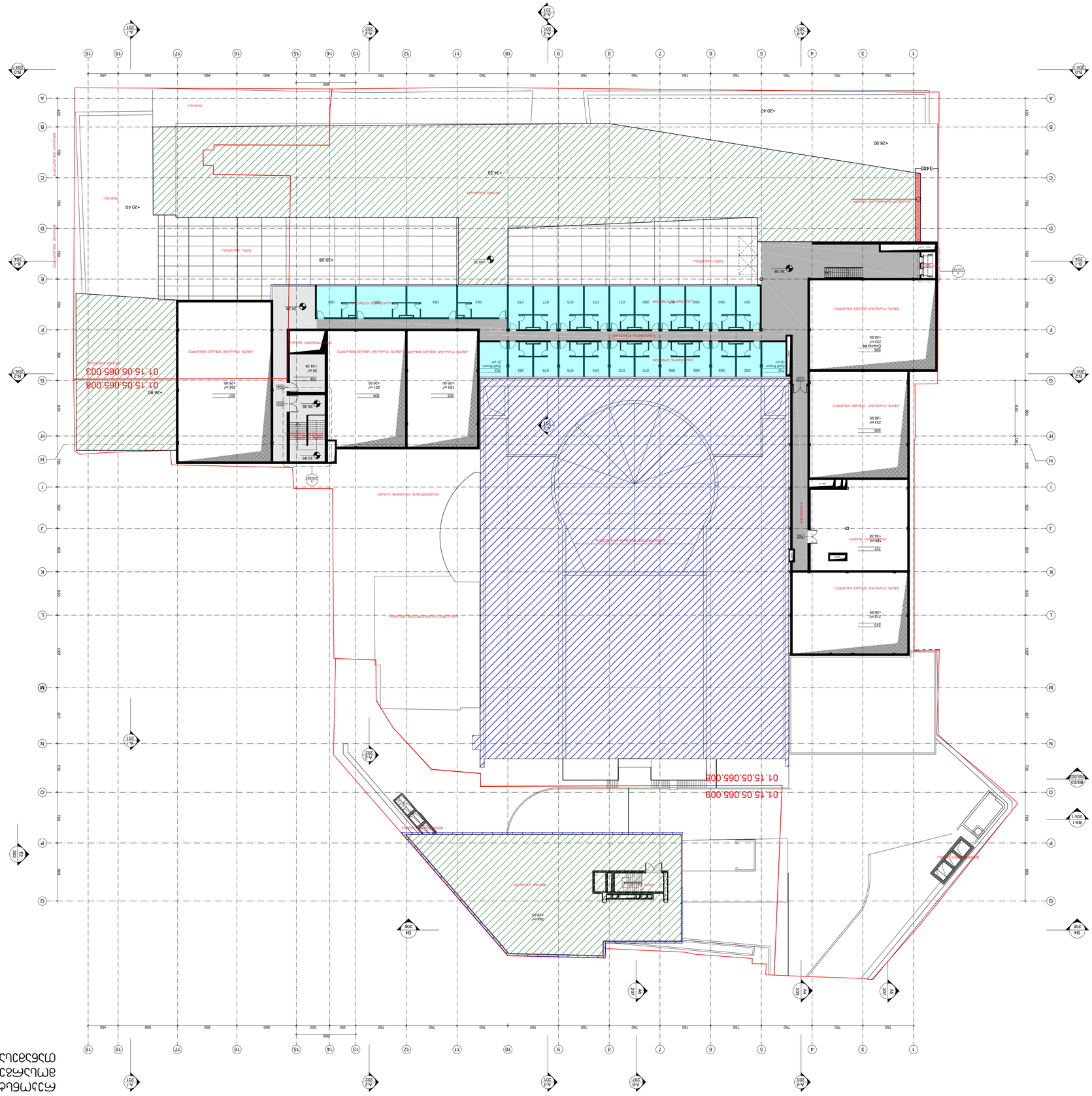

Grundriss 3. Obergeschoss M 1:100

Gebäude Gesundheitszentrum Rustenfeld

Projektnummer:	15.12.2016
Projekt:	Gebäude Gesundheitszentrum
Projekt Nr.:	RUSTAVELI AV.214
Projektstatus, Baustufe:	-
Bauherr:	Stadt Rustenfeld
Position:	Stadtbaumeister
Architekt:	Architekturbüro Lamprecht
DWG Referenz:	107_GOF Duo-Arch-Bereich Floor Plan(+a)

Drawing Status:
Vorabzug

Sheet No.
Gebäude Ansicht
107

Sheet Description:
Gebäude Querschnitt

+34,38 VIII Ansicht Gebäude

Revision:	Page size:	Drawing scale:
01	A1	1:300

Architekturbüro Lamprecht

Key plan:

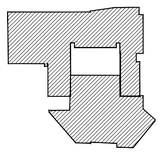

Gesamtplan Gebäude Querschnitt

	Außenwand Bestand
	Außenwand Erweiterung
	Innenwand Bestand
	Innenwand Erweiterung
	Betonwand Bestand Abbruch
	Betonwand Erweiterung Neubau
	Lichtschacht Glasdach
	Abbruch Bestand

Gebäude Querschnitt Innenwände Außenwände Betonwände Abbruch Neubau

01.15.05.065.003 Innenwand Gipskarton 12,5 cm, 2-lagig beplankt, Metallständerwerk, Dämmung 31 cm
01.15.05.065.008 Innenwand Gipskarton 12,5 cm, 2-lagig beplankt, Metallständerwerk, Dämmung 31 cm, Schallschutz 50 dB
01.15.05.065.009 Innenwand Gipskarton 12,5 cm, 2-lagig beplankt, Metallständerwerk, Dämmung 31 cm, Schallschutz 50 dB, Brandschutz 120 min

ДЕТАЙЛНА ПЛАНИРОВКА ЕТАЖ 1

ДЕТАЙЛНА ЗАС ПЛАНИРАНА ЗАСТРОЙКА ЗА ПЛАНИРАНЕ НА ПОДЗЕМЕН ЕТАЖ

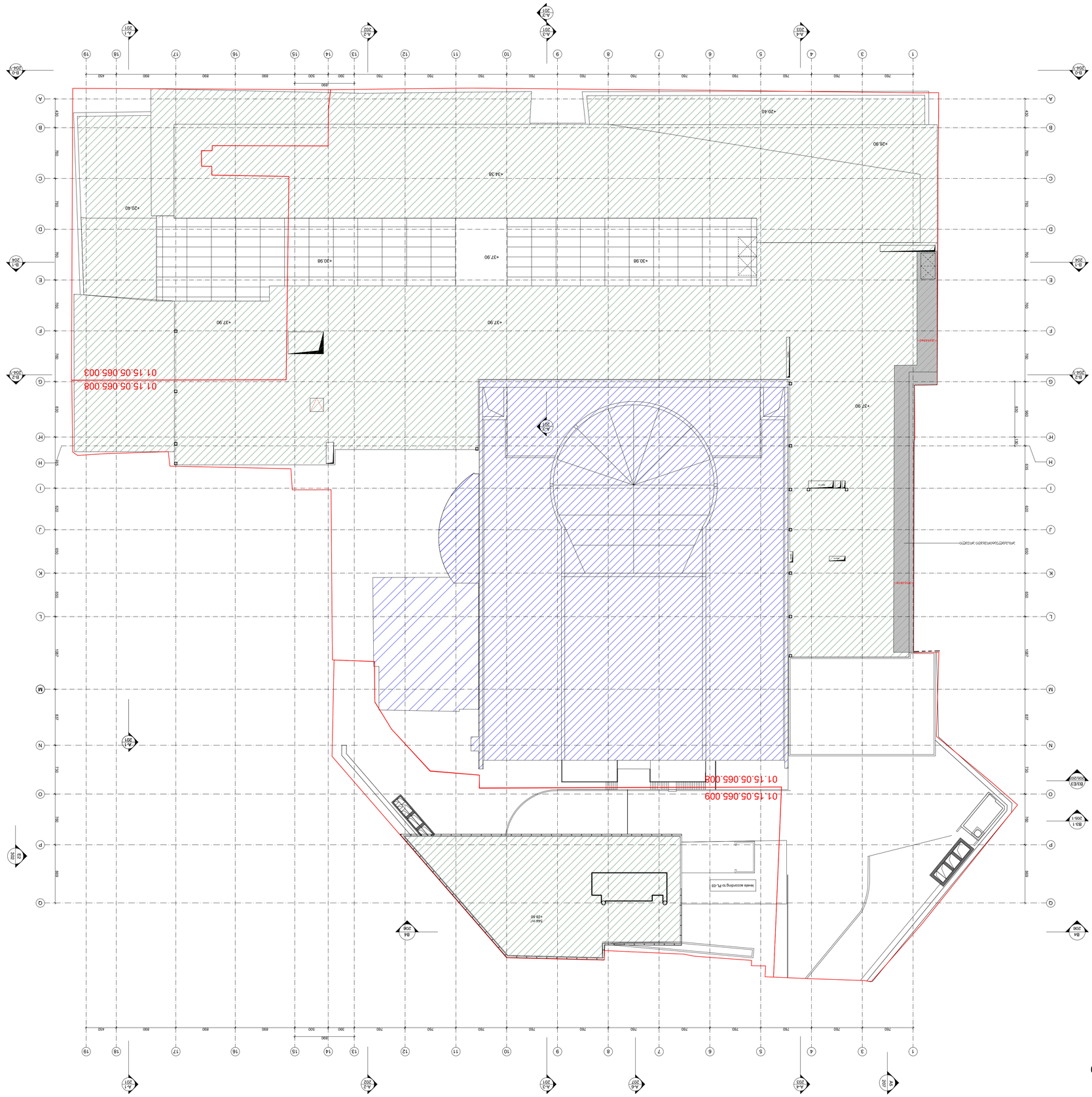

ДЕТАЙЛНА ЗАСТРОЙКА	
имот с идентификатор 36135.501.1	
имот с идентификатор 36135.501.1, част от УПИ I-1, кв. 1 по плана на с. Ягодово	
имот с идентификатор 36135.501.1, част от УПИ I-1, кв. 1 по плана на с. Ягодово, общ. Брезово	

REVISION LIST		
NO.	DATE:	REMARKS:

KEY PLAN:



PROJECT NAME:	
ДЕТАЙЛНА ЗАСТРОЙКА ИМОТ С ИДЕНТИФИКАТОР 36135.501.1, УПИ I-1, КВ. 1 ПО ПЛАНА НА С. ЯГОДОВО, ОБЩ. БРЕЗОВО	
PROJECT ADRESS: ДЕТАЙЛНА ЗАСТРОЙКА, ВЪЗСТАНОВЯВАНЕ	RUSTAVELI AV.2/4
BLDG:	-
POSITION:	ВЪЗСТАНОВЯВАНЕ
ARCHITECT:	ВЪЗСТАНОВЯВАНЕ
DWG REFERENCE:	108_GCP Дом-ъп-Layout Plan(-n)
DRAWING STATUS:	ИЗПЪЛНИТЕЛ
SHEET NO.:	108
SHEET DESCRIPTION:	ЕЗИКОВА ЗАПИСКА
DRAWING SCALE:	1:300
PAGE SIZE:	A1
REVISION:	01

31.08.2016