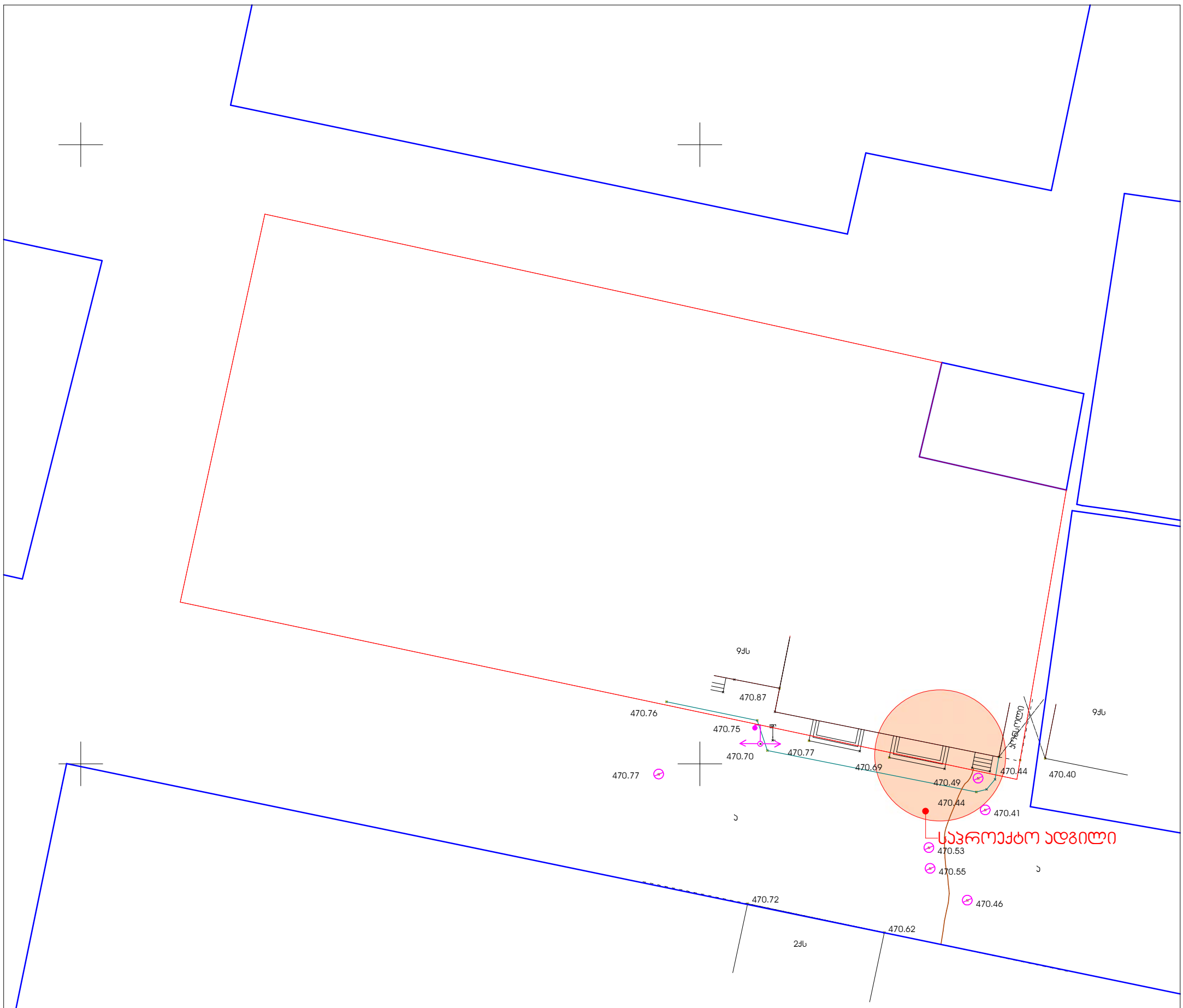

480000

მიწის ნაკვეთის ფართია - 2082 კვ.მ.

4617750

მისამართი: ქ. თბილისი, ლევან მიქელაძის ქ. №3 (ს/კ 01.14.14.003.134)

არასაცხოვრებელი შენობა
საცხოვრებელი შენობა
შენებადი ნაგებობა
ფარდული

ბორდიური
ღობე
კედელი
რკინიგზა
მაღალი ძაბვის ელექტრო გადამცემი ხაზი
ხეები
სამეთვალყურეო ჭები

რეზერვუარი
სატრანსფორმატორო ჯიხური
რელიეფი
(საერთაშორისო) სისტემის კოორდინატები

შ.პ.ს. ,,თამაზი 51“		
დირექტორი		თ. მამულაშვილი
შეასრულა		თ. მამულაშვილი
მასშტაბი 1:500	გაიცა:	05.07.2018

საქართველოს იუსტიციის სამინისტრო
საჯარო რეესტრის ეროვნული სააგენტო

საკადასტრო გეგმა

მიწის ნაკვეთის საკადასტრო კოდი: *01.14.14.003.134*
განცხადების რეგისტრაციის ნომერი: 882009128265
მიწის ნაკვეთის ფართობი: *2082* კვ.მ.
დანიშნულება: *არასასოფლო-სამეურნეო*
მომზადების თარიღი 02.06.09

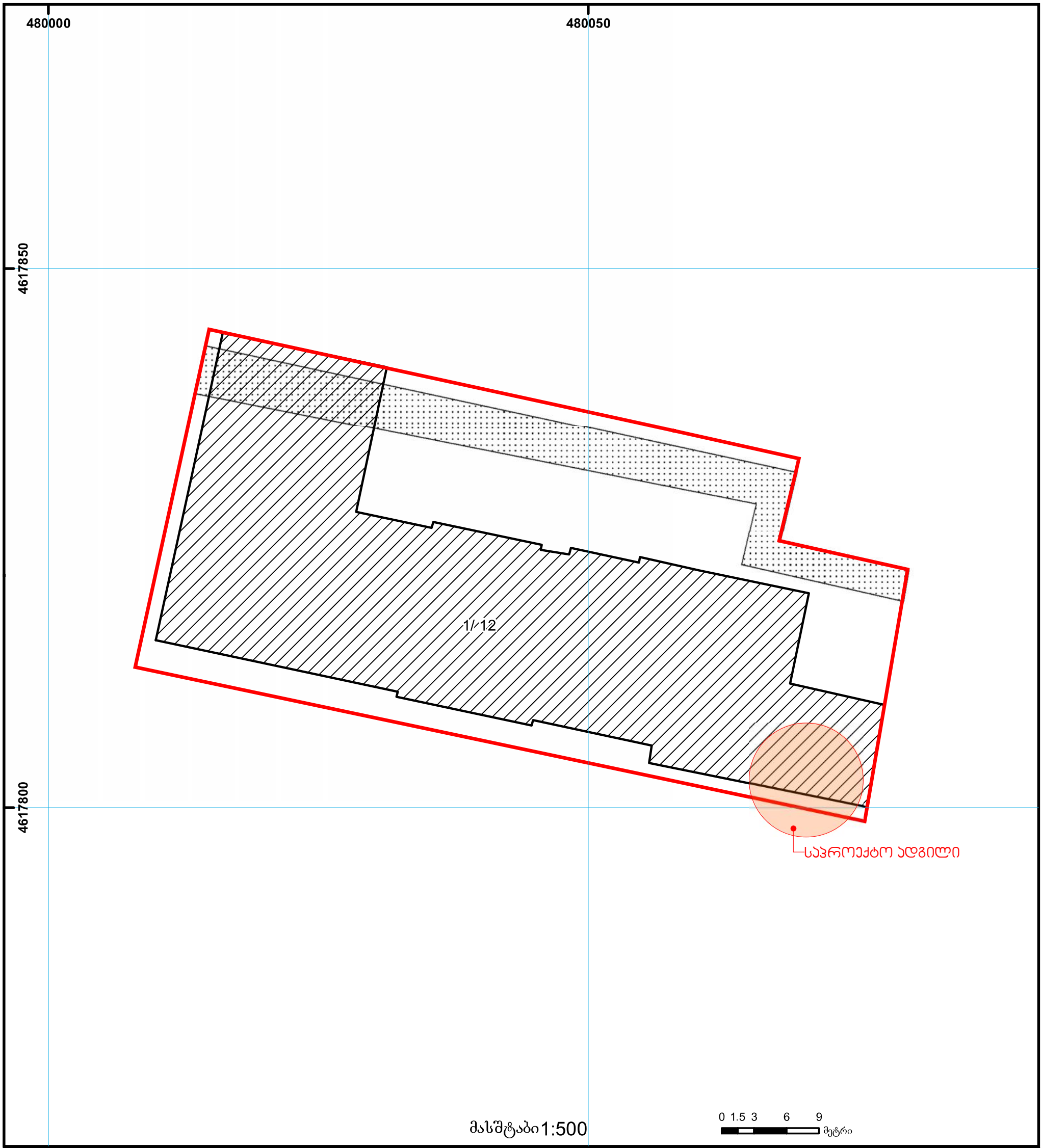

01/2 შენობა-ნაგებობა, პირობითი ნომერი/სართულიანობა
ვალდებულება
ხაზობრივი ნაგებობა
მიწის ნაკვეთის საკადასტრო საზღვარი
მშენებარე ნაგებობა
UTM (საერთაშორისო) სისტემის კოორდ.

საჯარო რეესტრის ეროვნული სააგენტო თბილისი 0102 წმ. ნიკოლოზის/ნ. ჩხეიძის ქ. 2 ტელ.: (995 32) 91 04 27; ფაქსი: (995 32) 91 03 41
საჯარო რეესტრის ეროვნული სააგენტო თბილისი დ. აღმაშენებლის გამზ. 89/24 ტელ: (995 32) 94 13 65
www.napr.gov.ge

ფოტომონტაჟი



შენობის ფასადი შეადგენს 35,64 მ^2. (440სმ/810სმ)
განსათავსებელი რეკლამა დაიკავებს 4.74 მ^2.
რაც შეადგენს ფასადის 13.29 %.

ფოტომონტაჟი



ჭრილი 1-1

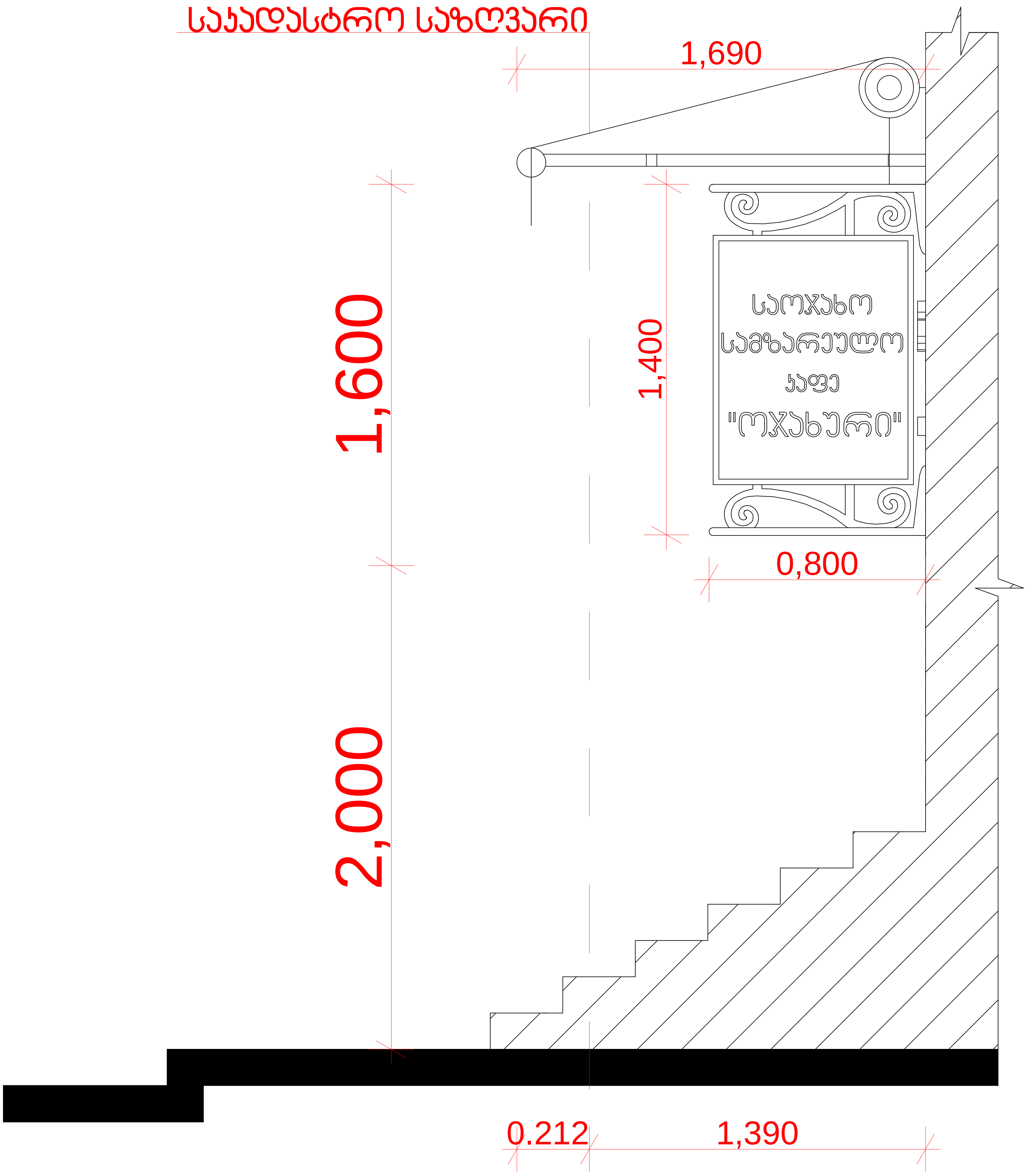

საკადასტრო საზღვარი
1,690
1,600
1,400
საოჯახო
სამზარეულო
კაფე
"ოჯახური"
0,800
2,000
0.212
1,390