
12
2.47
0.30
5.10
პალეტებით მოწყობილი
ზედაპირი
0.50
1.05
1.05
0.50
1.05
0.50

საკადასტრო გეგმა

საჯარო რეესტრის ეროვნული სააგენტო

საკადასტრო კოდი: **01.14.11.017.026**
განცხადების ნომერი: **882016795288**
მომზადების თარიღი: **18/11/2016**

ნაკვეთის დანიშნულება: **არასასოფლო სამეურნეო**
ფართობი: **1196 კვ.მ (WGS 84 / UTM zone 38N)**

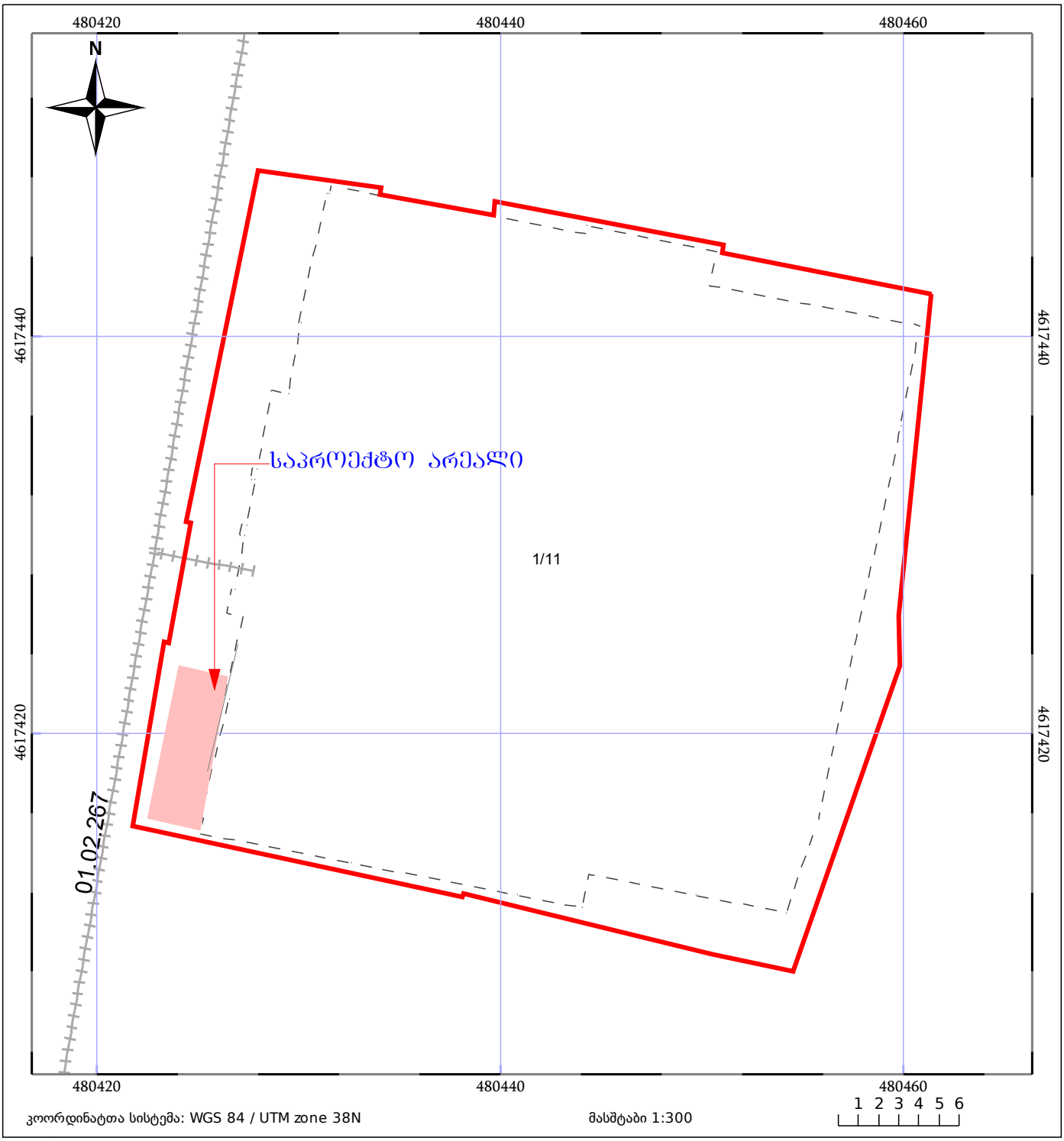

ნაკვეთის საკადასტრო საზღვარი
ხაზობრივი ნაგებობა
ტყის ფონდი
05/25 შენობა/ნაგებობა
05/25 მშენებარე ნაგებობა
ვალდებულება

sarTulis gegma 0.00 niSnulze m. 1:100

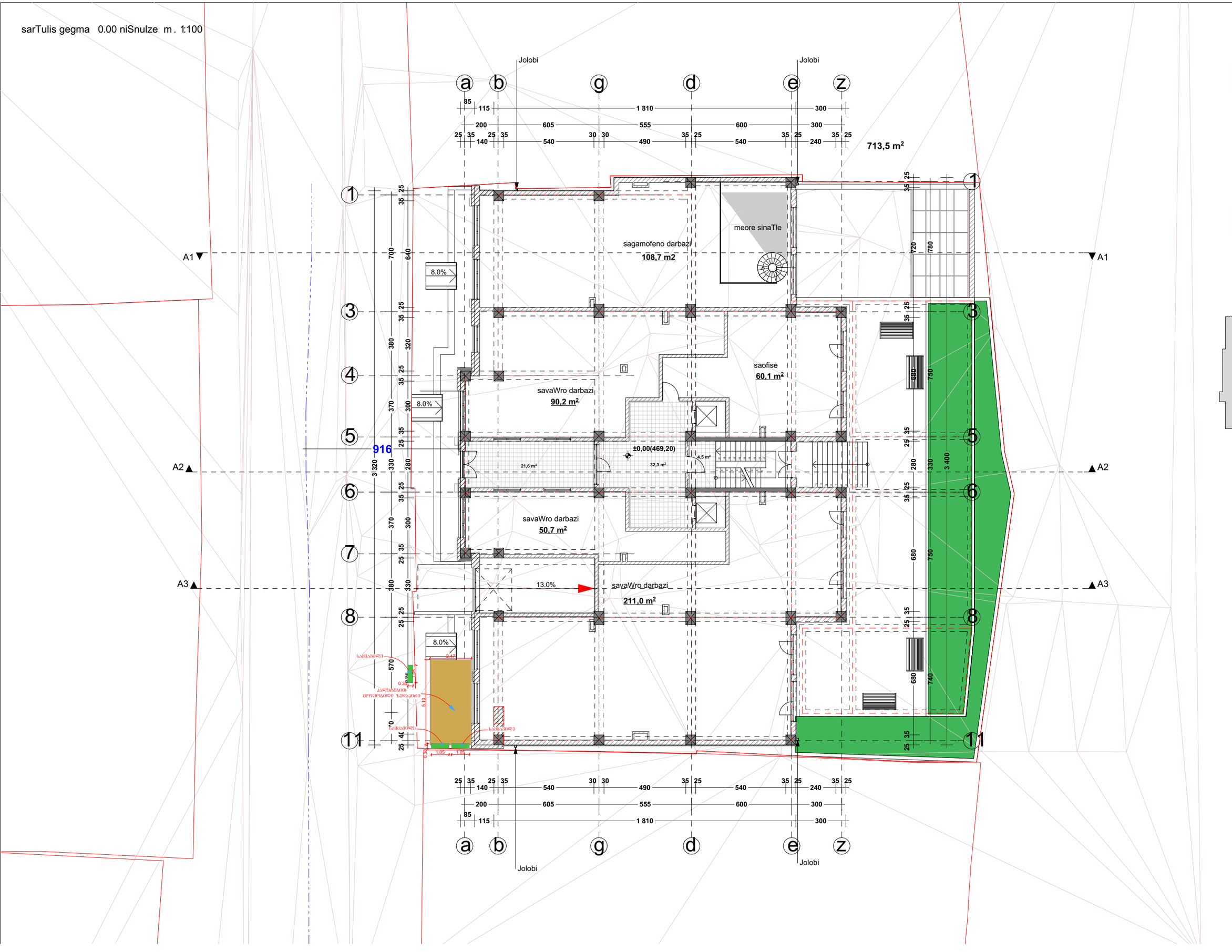

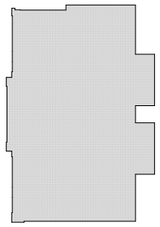

k2 - 713,5 m²

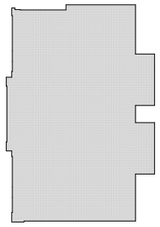

k1 - 713,5 m²

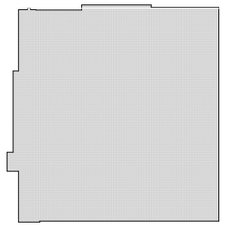

moSenebis farTobi - 1 079,1 m²

eqsplikacia :

sagamofeno farTi - 10870 kv.m
savaWro farTi - 35190 kv.m
saofise farTi - 60.10 kv.m
sadarbazos farTi - 58.40 kv.m

gare konturze daTvlili
saangariSo farTi - 71350 kv.m

pirobiTi aRniSvnebi :

wiTeli xazi
RerZis xazi
Wrilis maCvenebeli

SeniSvnebi

S. p. s. l . l . da kompania

direqtori : m losaberiZe
arqiteqtori : d. losaberiZe

damkveTi

proeqtis saxelwodeba :
sacxovrebeli saxli
q.Tbilisi , TaqTaqiSvilis quCa #12

arqiteqturuli nawili

naxazi:
0 sarTulis gegma

furceli : A.07 (28)

masStabi 1:100, 1:500 formati : A1

29.08.2014

საქართველოს

ქ. თბილისის მერია

სსიპ თბილისის არქიტექტურის სამსახური

ქ. თბილისი, თაქთაქიშვილის №12, 1196 კვ.მ არასასოფლო-სამეურნეო დანიშნულების მიწის ნაკვეთის

გ ე გ მ ა

საფუძველი:

სამსახურის უფროსი

/გ. გოგოლაშვილი /.

სიტუაციური სქემა

მ. 1:2000

ქალაქგეგმარების განყოფილება

განყოფილების უფროსი:		ნ. გვენცაძე
მთავარი სპეციალისტი:		
საინვესტიციო განყოფილება		
განყოფილების უფროსი:		
მთავარი სპეციალისტი:		
მიწის ნაკვეთის ფუნქცია და ქალაქმშენებლობითი პირობების პარამეტრები		



პირობითი აღნიშვნები

ჭს. შენობა	ნაკვეთის საზღვარი	სამეთვალყურეო ჭა	სატელ. ბოძი
	ჭიშკარი		
ბეტონი	ფარდული	ელ. ბოძი	
	ქვის ღობე		
კედელი	წყალი	ხეები	საერთაშორისო

შპს „გეოპოინტი“		
დირექტორი		პ. გელიაშვილი
კომპიუტერული უზრუნველყოფა		ზ. ჟღენტი
აზომვა შეასრულა		პ. გელიაშვილი
დაკვეთი		შპს "კოლხი არქიტექსი"
		11.08.2014

მასშტაბი 1:500