გენგეგმა

მ=1:500

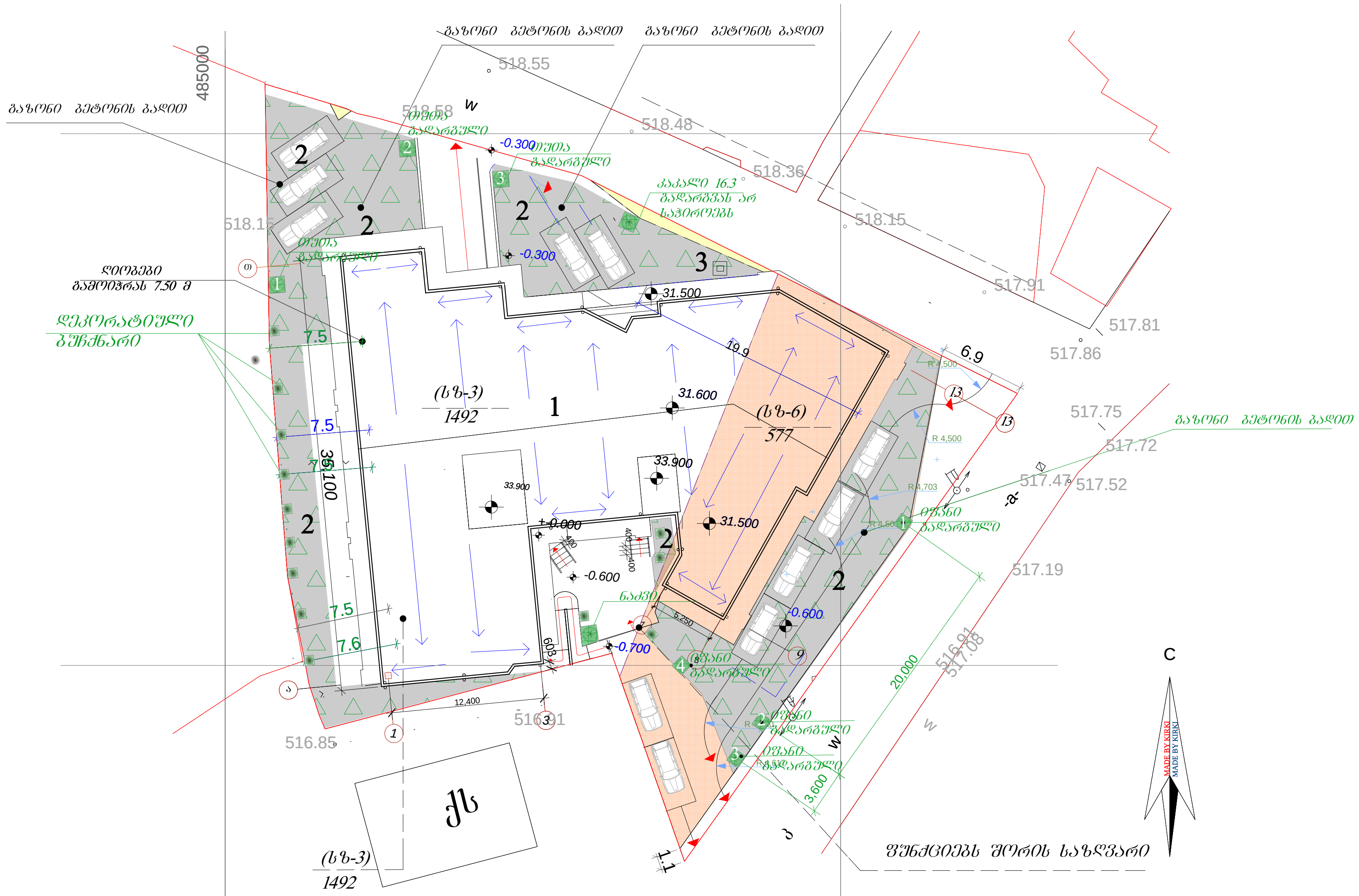

w — წყალგაყვანილობა	ქს — საცხ. შენობა	ხის ღობე
g — გაზი	ქა — არასაცხ. შენობა	ღობე
k — კანალიზაცია	ფარდული	ქვის კედელი
san — სანიაღვრე	მშენებარე შენობა	კედელი
kg — კავშირგაბმულობა	სატრანსფორ. ჯიხური	ფლატე
ელ. ქსელები	ხეები	რკინიგზა
Tg — გათბობა	გარე განათება	სამეთვალყურეო ჭები
		ელ. გადამცემი ხაზი

დაკვეთა №	თბილისი 2017 წ.	ფაილის სახელი
	ფორმატი -3	გენგეგმა

ექსპლიკაცია

1. საპროექტო შენობა
2. გამწვანება 624.3მ2
3. ნაგავსაყრელი

პირობითი ნიშნები

- პარკინგი (5,500 × 2,500)
- ყვავილნარი
- ბუჩქნარი
- გაზონი ბეტონის ბადით

შენიშვნები

ნახაზზე საპროექტო ნული შეესაბამება აბსოლუტურ ნიშნულს - 518.88

ნახაზზე ზომები მოცემულია მილიმეტრებში

ნახაზში ყველა ცვლილება მშენებლობისას შეთანხმებული უნდა იყოს პროექტის ავტორთან

დამკვეთი

შ.პ.ს. სამშენებლო კომპანია"ზავანე-მშენი"

პროექტის სახელწოდება

მრავალბინიანი საცხოვრებელი სახლი

საპროექტო ორგანიზაცია

შ.პ.ს. სამშენებლო კომპანია"ზავანე-მშენი"

თანამდებობა		ხელმოწერა
დირექტორი	ნ. მაღლაფერიძე	
მთ. არქიტექტორი	გ. იაგორაშვილი	
ავტორი	გ. იაგორაშვილი	
დაამუშავა	გ. იაგორაშვილი	
მთ. კონსტრუქტორი		

საპროექტოს ლოგო	ობიექტის დასახელება
	ქ.თბილისი, ხერგიანის ქ.№1

მასშტაბი	1:100	გენგეგმა	
ნახაზი	თარიღი	ფურცელი	არ-
სტადია	პროექტი	ფურცლები	

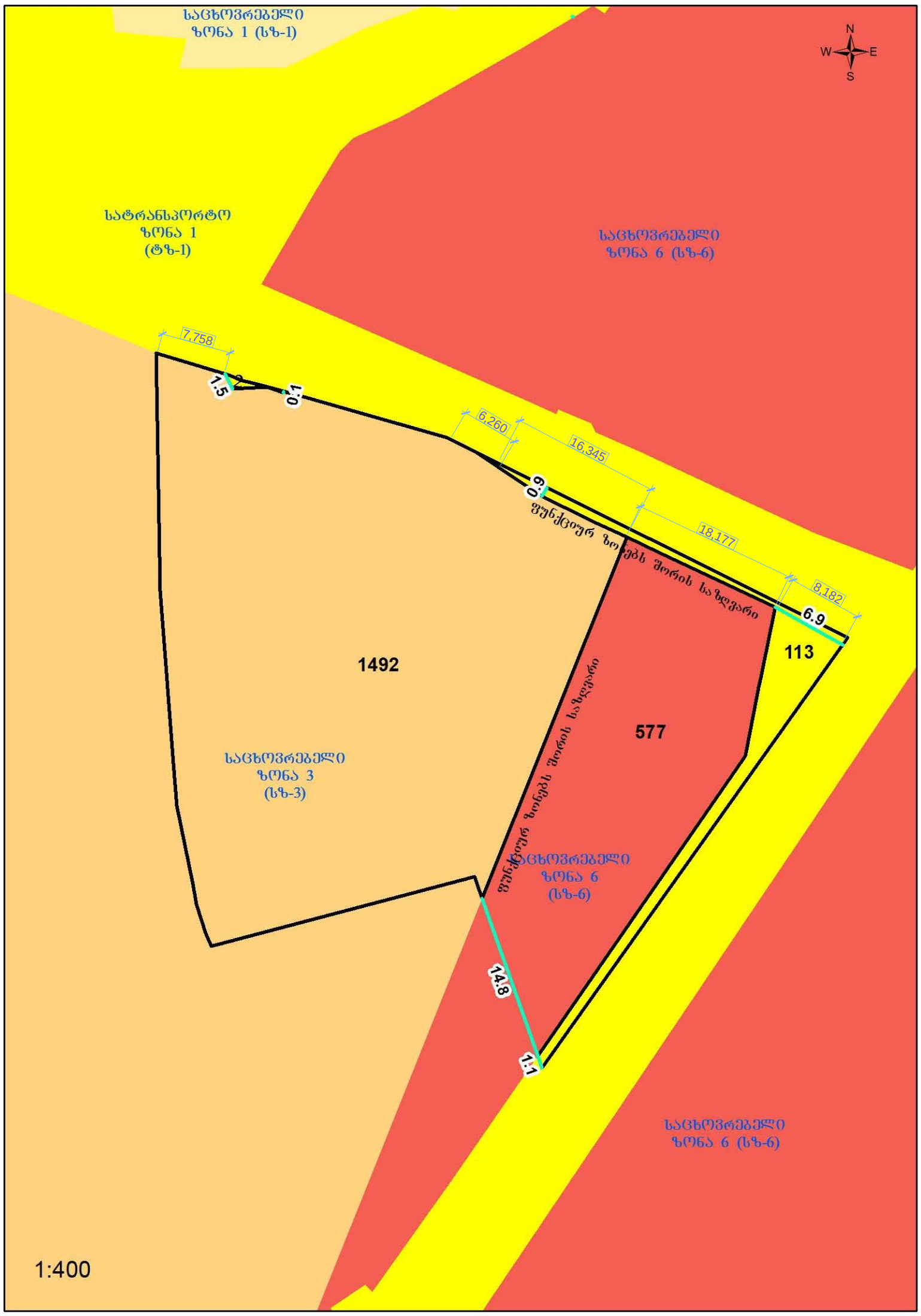
საცხოვრებელი
ზონა 1 (სზ-1)
N
W
E
S
სატრანსპორტო
ზონა 1
(ტზ-1)
საცხოვრებელი
ზონა 6 (სზ-6)
7.758
1.5
2
0.7
6.260
16.345
0.9
ფუნიკულიორ ზოლებს შორის საზღვარი
18.177
8.182
6.9
113
1492
577
საცხოვრებელი
ზონა 3
(სზ-3)
ფუნიკულიორ ზოლებს შორის საზღვარი
საცხოვრებელი
ზონა 6
(სზ-6)
14.8
1.1
საცხოვრებელი
ზონა 6 (სზ-6)
1:400

samsaxuris ufrosi

საქართველო

ქ. თბილისის მერია

სსიპ თბილისის არქიტექტურის სამსახური

ქ.თბილისი, გლდანი-ნაზალადევის რაიონი, გლდანის VI მ/რ, მ. ხერგიანის ქ. №1, (ს/კ 01.11.12.001.023)

არსებული 2184 კვ.მ. სასოფლო-სამეურნეო დანიშნულების მიწის ნაკვეთის

გეგმა

სიტუაციური სქემა	მასშტაბი: 1:2000

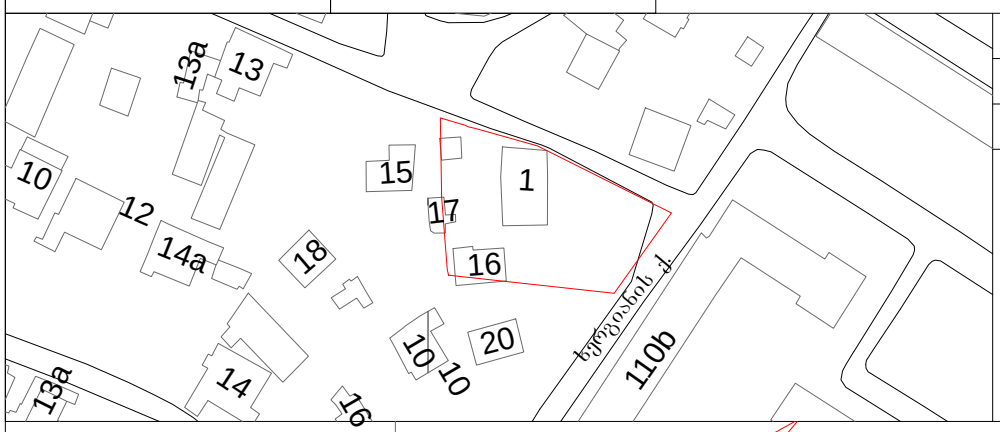

მიწის ნაკვეთის საზღვრების მომზადების და საინვესტიციო განყოფილება

განყოფილების უფროსი		
მთავარი სპეციალისტი		



პირობითი აღნიშვნები

ჭ შ 1984 -ის კოორდინატთა სისტემის თ პროექცია

ქს	საცხ. შენობა		ხის ღობე	w	წყალგაყვანილობა
ქა	არასაცხ. შენობა		ღობე	g	გაზი
	ფარდული		ქვის კედელი	k	კანალიზაცია
	მშენებარე შენობა		კედელი	san	სანიაღვრე
	სატრანსფორ. ჯიხური		ფლატე	kg	კავშირგაბმულობა
	ხეები		რკინიგზა	Tg	ელ. ქსელები გათბობა
	გარე განათება		სამეთვალყურეო ჭები		
			ელ. გადამცემი ხაზი		

შენიშვნა: 1) მიწის სამუშაოების შესრულებისას შეატყობინეთ კომუნიკაციის წარმომადგენლებს

შ.პ.ს. "კირკიტაძე და კომპანია" (ს/ნ64162940067)

პეკინის ქ. №27/10 ტ: 37 46 49 მობ: 8 99 56 22 76, ფაქსი: 37 23 00

L.T.D "KIRKITADZE & COMPANY"

Pekini str. N 27/10 tel: 37 46 49 mob: 8 99 56 22 76, fax: 37 23 00

www. kirkitadze.ge kirkitadze@mail.ru

დირექტორი:		რ. კირკიტაძე
აზომა:		ბ. ჭურდაძე
დახაზა:		ე. კვეკვეცია
დამკვეთი		შპს "სამშენებლო კომპანია საპანე-მშენი"
მასშტაბი: 1:500		11.08.2017 წ.



პროექტის სახელწოდება	ფურცელი	არ-11	შენიშვნა სქემა ასახავს შეთანხმებული და კორექტირებული შენობის განთავსების კონფიგურაციას
მრავალბინიანი საცხოვრებელი სახლი	ფურცლები		
მისამართი	სტადია	მასშ	საპროექტო ორგანიზაცია
ქ.თბილისი, ხერგიანის ქ.№1	პროექტი		თანამდებობა / დირექტორი: შ.პ.ს "სავანე-მშენი" / ნ. მაღლაფერიძე
დამკვეთი შ.პ.ს. "სავანე-მშენი			მთ. არქიტექტორი: გ. იაგორაშვილი

ხერბიანის ჭუჩის არეალი

