ავტოსადგომის გეგმა -2.90 ნიშნულზე მ 1:200

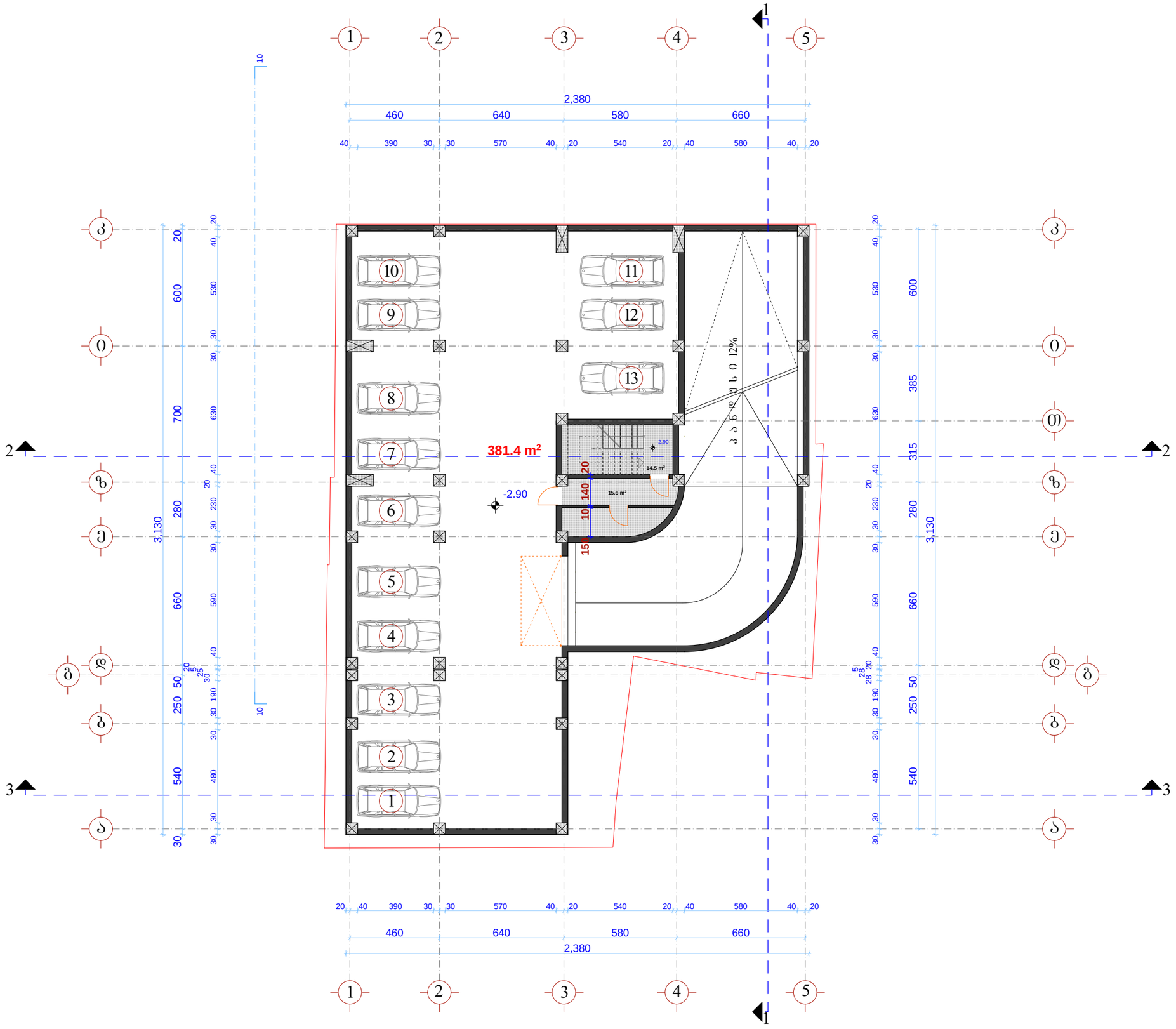

ფორმატი A-3	თბილისი 2012 წ.
	დაკვეთა №

ეშხპლიკაცია:

1. ავტოსადგომის ფართი ---------- 381.1 მ²
2. სადარბაზოს (კიბის უჯრედი, ლიფტი) ფართი ---------- 30.1 მ²

შენიშვნა:

ზომა მოცემულია სანტიმეტრებში, ნიშნულები მეტრებში.

პროექტის სახელწოდება

შერეული ფუნქციის მრავალბინიანი საცხოვრებელი სახლი
(ქ.თბილისში, აბლაძის და მირცხულავას ქუჩების გადაკვეთაზე ყ/ქალტუბოს ქ.№25)

არქიტექტურული ნაწილი

ავტოსადგომის გეგმა -2.90 ნიშნულზე

შ.პ.ს. „ქალაქპროექტი“

თანამდებობა	გვარი	ხელმოწერა	თარიღი
დირექტორი	მ. მახათაძე		
პრ. მთ. არქ.			
არქიტექტორი	ი. კვარაცხელია		
არქიტექტორი	გ. გვანცელაძე		
არქიტექტორი	ლ. ხუხაშვილი		
თარიღი	2013 წ.	მასშტაბი	1:200
სტადია		ფურცლები	ფურცელი
პროექტი			

I სართულის გეგმა ±0.00 ნიშნულზე მ 1:200

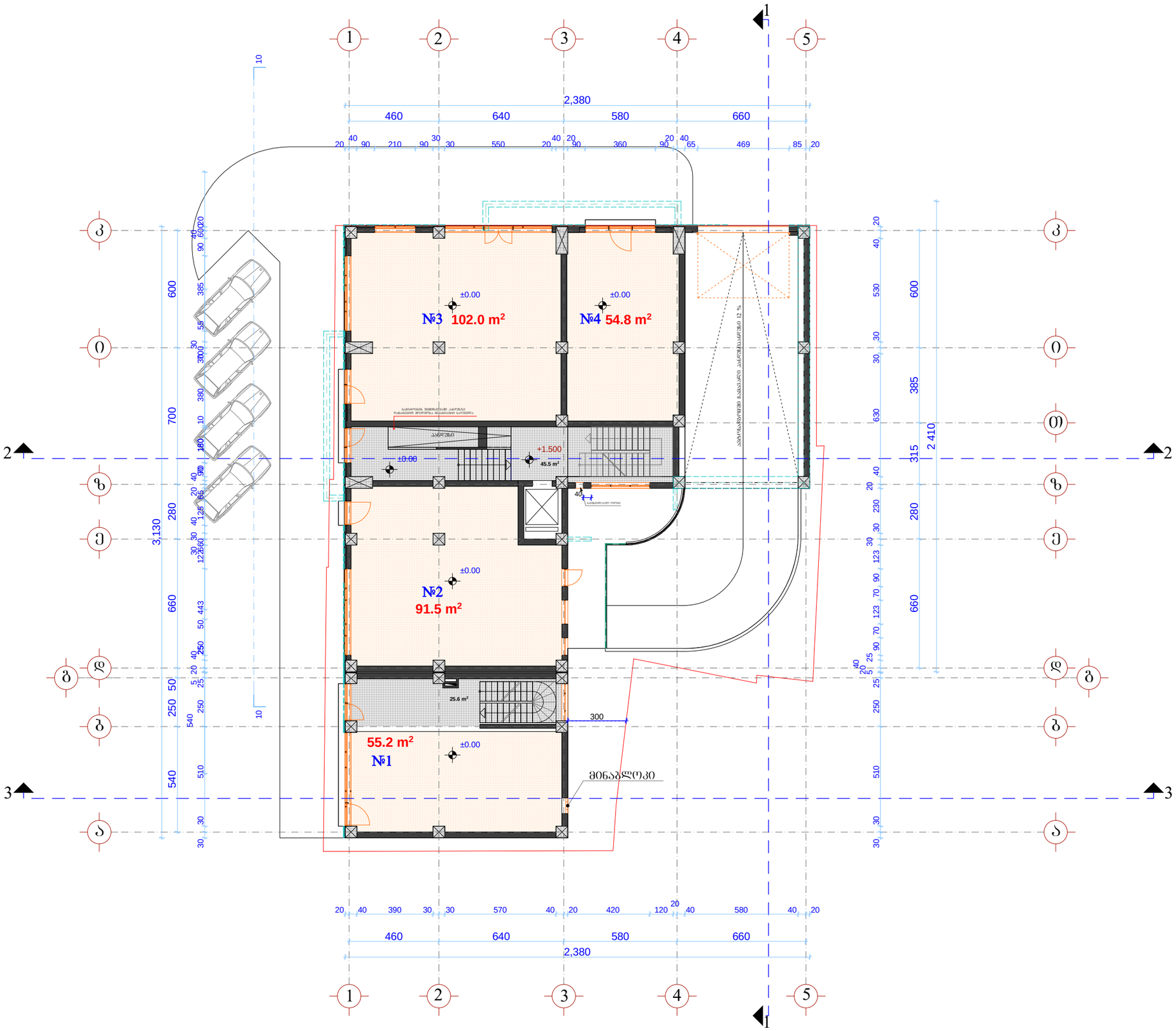

ფორმატი A-3	თბილისი 2012 წ.
	დაკვეთა №

ექსპლიკაცია:

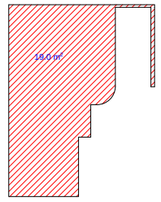

K_1=474 მ²

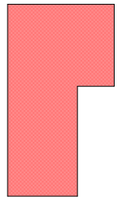

K_2--±0.00 ნიშნულზე=437.2 მ²

1. კომერციული ფართი ---------- 303.5 მ²
2. სადარბაზოს (კიბის უჯრედი, ლიფტი) ფართი ---------- 71.1 მ²

შენიშვნა:

ზომა მოცემულია სანტიმეტრებში, ნიშნულები მეტრებში.

პროექტის სახელწოდება

შერეული ფუნქციის მრავალბინიანი საცხოვრებელი სახლი
(ქ.თბილისში, აბლაძის და მირცხულავას ქუჩების გადაკვეთაზე წყალტუბოს ქ.№25)

არქიტექტურული ნაწილი

I სართულის გეგმა ±0.00 ნიშნულზე

შ.პ.ს. „ქალაქპროექტი“

თანამდებობა	გვარი	ხელმოწერა	თარიღი
დირექტორი	მ. მახათაძე		
პრ. მთ. არქ.			
არქიტექტორი	ი. კვარაცხელია		
არქიტექტორი	მ. გვანცელაძე		
არქიტექტორი	ლ. ხუხაშვილი		
თარიღი	2013 წ.	მასშტაბი	1:200
სტადია		ფურცლები	ფურცელი
პროექტი			

II სართულის გეგმა +4.20 ნიშნულზე მ 1:200

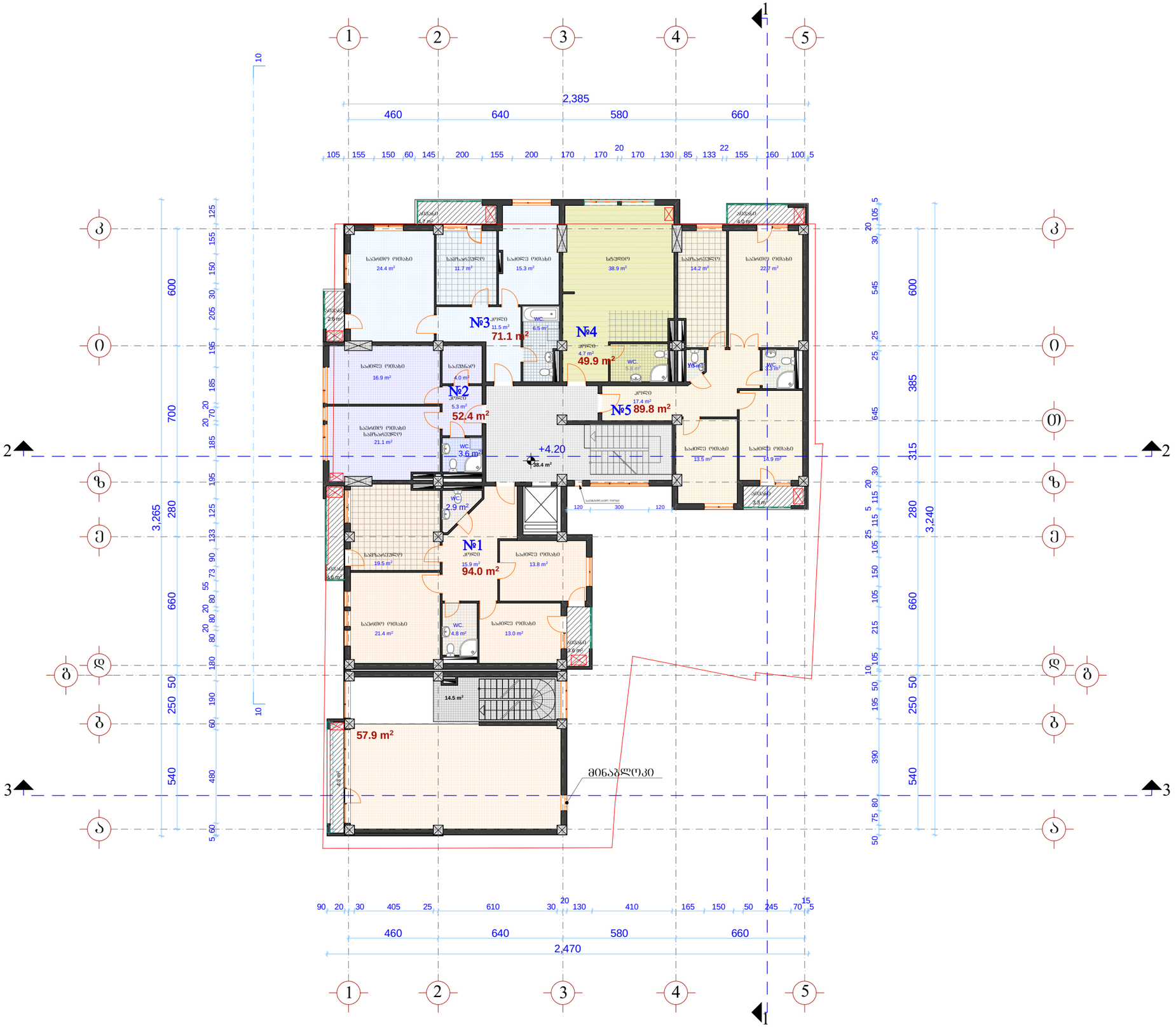

ფორმატი A-3 | თბილისი 2012 წ. | დაკვეთა №

ექსპლიკაცია:

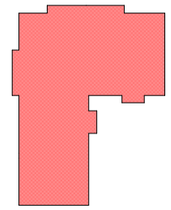

K_2--+4.20 ნიშნულზე=**556.7** მ²

1. კომერციული ფართი ---------- 57.9 მ²
2. საცხოვრებელი ფართი ---------- 357.2 მ²
3. საზაფხულო ფართი ---------- 27.1 მ²
4. სადარბაზოს (კიბის უჯრედი, ლიფტი) ფართი ---------- 52.9 მ²

შენიშვნა:

ზომა მოცემულია სანტიმეტრებში, ნიშნულები მეტრებში.

პროექტის სახელწოდება

შერეული ფუნქციის მრავალბინიანი საცხოვრებელი სახლი
(ქ.თბილისში, აბლაძის და მირცხულავას ქუჩების გადაკვეთაზე წყალტუბოს ქ.№25)

არქიტექტურული ნაწილი

II სართულის გეგმა +4.20 ნიშნულზე

შ.პ.ს. „ქალაქპროექტი“

თანამდებობა	გვარი	ხელმოწერა	თარიღი
დირექტორი	მ. მახათაძე		
პრ. მთ. არქ.			
არქიტექტორი	ი. კვარაცხელია		
არქიტექტორი	მ. გვანცელაძე		
არქიტექტორი	ლ. ხუხაშვილი		
თარიღი	2013 წ.	მასშტაბი	1:200
სტადია		ფურცლები	ფურცელი
პროექტი			

III სართულის გეგმა +7.50 ნიშნულზე მ 1:200

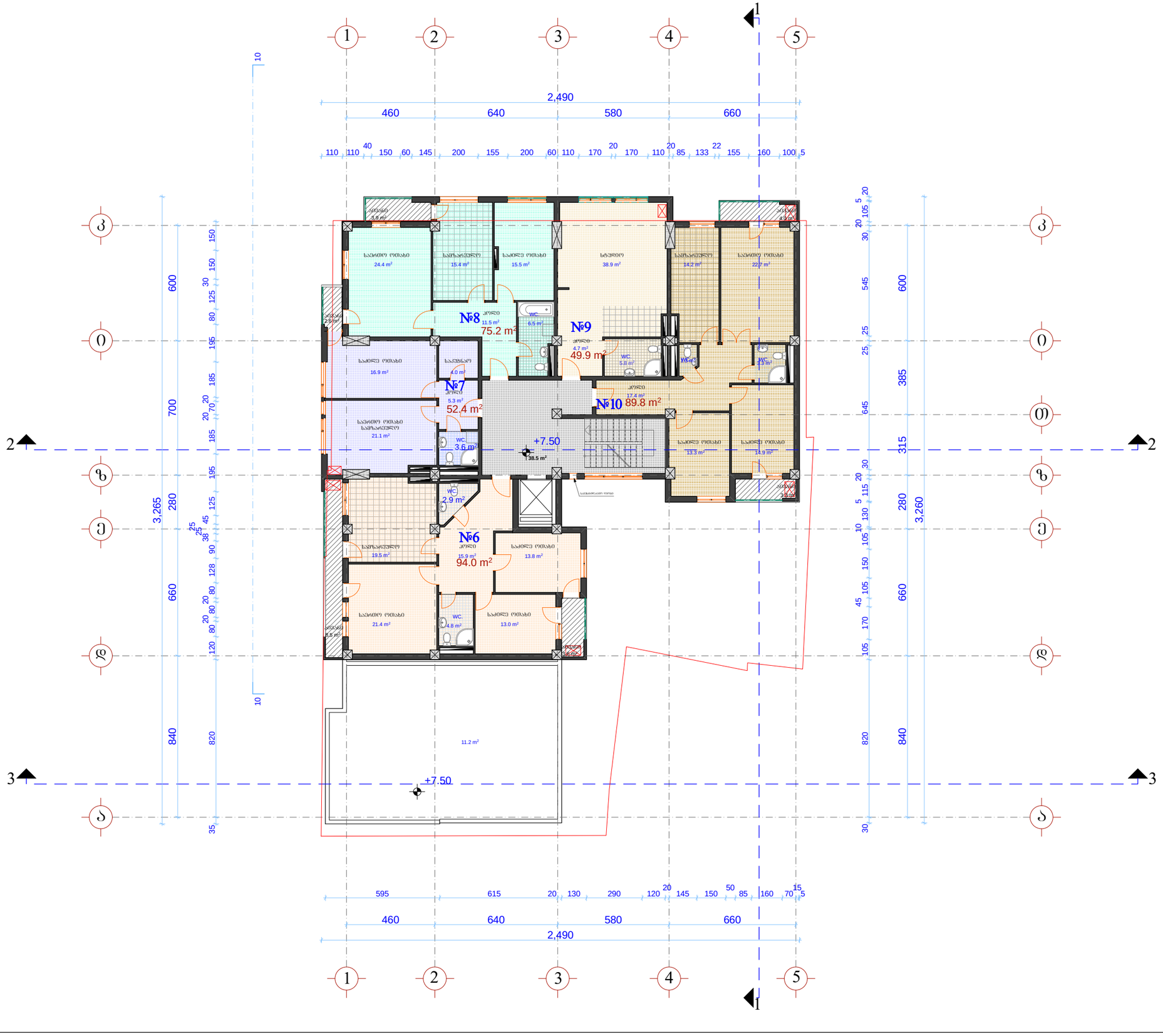

ექსპლიკაცია:

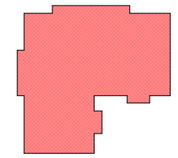

K_2--+7.50 ნიშნულზე=**459.8** მ²

1. საცხოვრებელი ფართი ---------- 361.3 მ²
2. საზაფხულო ფართი ---------- 25.9 მ²
3. სადარბაზოს (კიბის უჯრედი, ლიფტი) ფართი ---------- 38.5 მ²

შენიშვნა:

ზომა მოცემულია სანტიმეტრებში, ნიშნულები მეტრებში.

პროექტის სახელწოდება

შერეული ფუნქციის მრავალბინიანი საცხოვრებელი სახლი
(ქ.თბილისში, აბლაძის და მირცხულავას ქუჩების გადაკვეთაზე წყალტუბოს ქ.№25)

არქიტექტურული ნაწილი

LTD."CALAQPROEGTI"

III სართულის გეგმა +7.50 ნიშნულზე

შ.პ.ს. „ქალაქპროექტი“

თანამდებობა	გვარი	ხელმოწერა	თარიღი
დირექტორი	მ. მახათაძე		
პრ. მთ. არქ.			
არქიტექტორი	ი. კვარაცხელია		
არქიტექტორი	მ. გვანცელაძე		
არქიტექტორი	ლ. ხუხაშვილი		
თარიღი	2012 წ.	მასშტაბი	1:200
სტადია		ფურცლები	ფურცელი
პროექტი			

IV სართულის გეგმა +10.80 ნიშნულზე მ 1:200

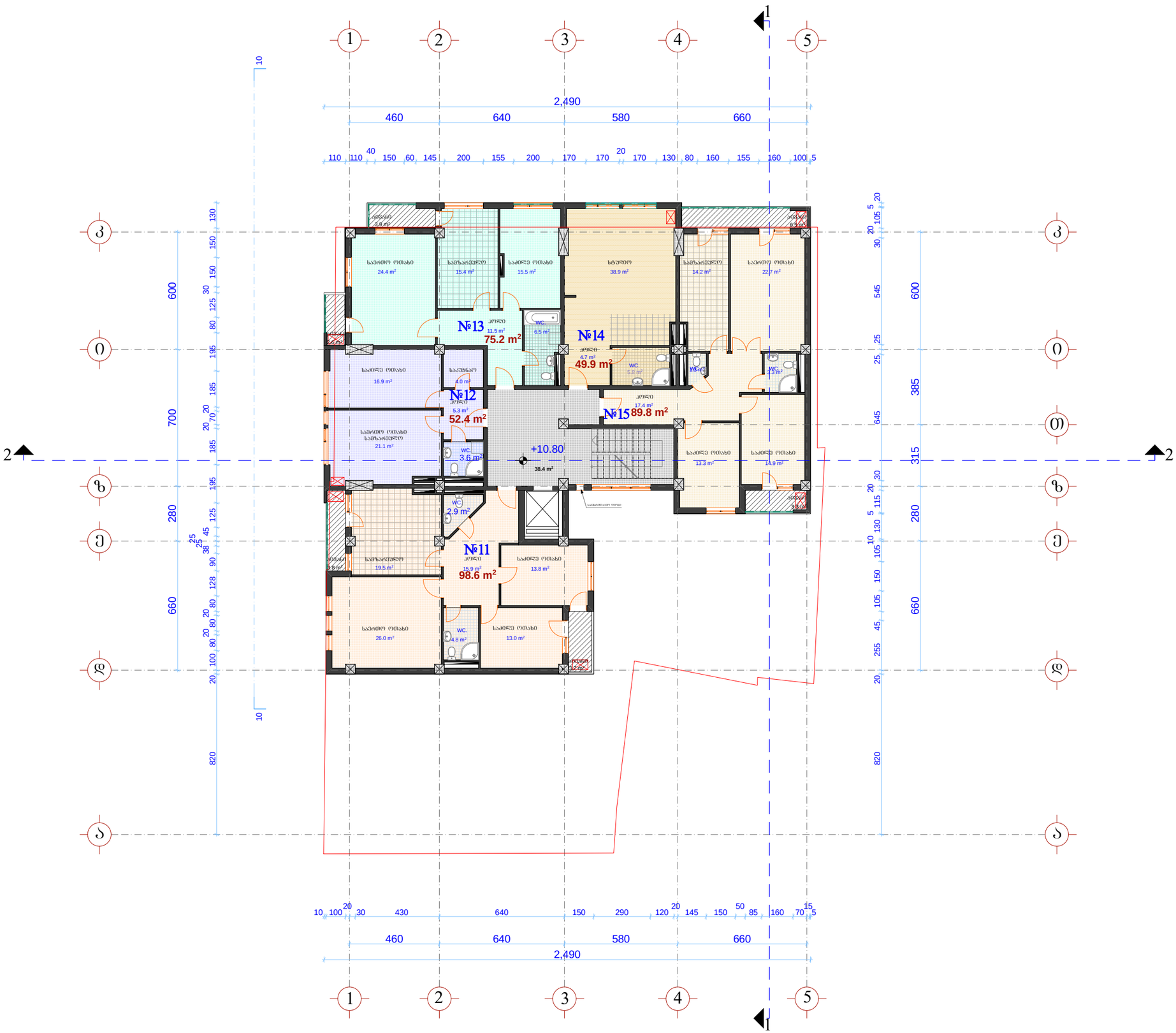

ფორმატი A-3	თბილისი 2012 წ.
	დაკვეთა №

ექსპლიკაცია:

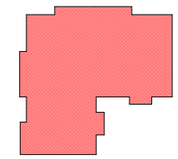

K_2--+10.80 ნიშნულზე=**465.1** მ²

1. საცხოვრებელი ფართი ---------- 365.9 მ²
2. საზაფხულო ფართი ---------- 23.8 მ²
3. სადარბაზოს (კიბის უჯრედი, liftშტი) ფართი ---------- 38.4 მ²

შენიშვნა:

ზომა მოცემულია სანტიმეტრებში, ნიშნულები მეტრებში.

პროექტის სახელწოდება

შერეული ფუნქციის მრავალბინიანი საცხოვრებელი სახლი
(ქ.თბილისში, აბლაძის და მირცხულავას ქუჩების გადაკვეთაზე წყალტუბოს ქ.№25)

არქიტექტურული ნაწილი

IV სართულის გეგმა +10.80 ნიშნულზე

შ.პ.ს. „ქალაქპროექტი“

თანამდებობა	გვარი	ხელმოწერა	თარიღი
დირექტორი	მ. მახათაძე		
პრ. მთ. არქ.			
არქიტექტორი	ი. კვარაცხელია		
არქიტექტორი	გ. გვანცელაძე		
არქიტექტორი	ლ. ხუხაშვილი		
თარიღი	2012 წ.	მასშტაბი	1:200
სტადია		ფურცლები	ფურცელი
პროექტი			

V სართულის გეგმა +14.10 ნიშნულზე მ 1:200

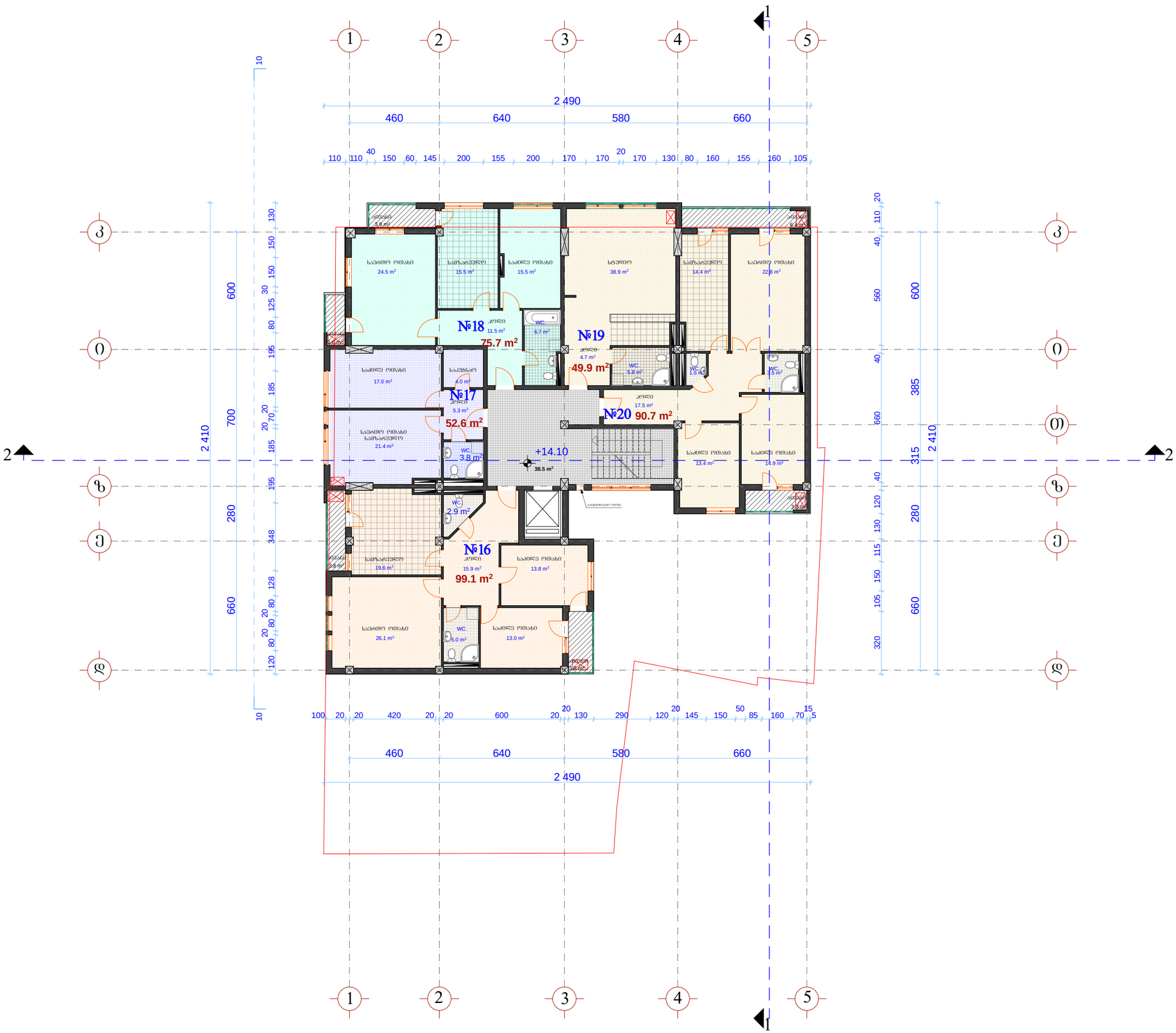

ფორმატი A-3	თბილისი 2012 წ.
	დაკვეთა №

ექსპლიკაცია:

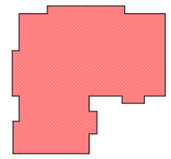

K_2--+14.10 ნიშნულზე=**465.1** მ²

1. საცხოვრებელი ფართი ---------- 368.0 მ²
2. საზაფხულო ფართი ---------- 23.8 მ²
3. სადარბაზოს (კიბის უჯრედი, ლიფტი) ფართი ---------- 38.5 მ²

შენიშვნა:

ზომა მოცემულია სანტიმეტრებში, ნიშნულები მეტრებში.

პროექტის სახელწოდება

შერეული ფუნქციის მრავალბინიანი საცხოვრებელი სახლი
(ქ.თბილისში, აგლაძის და მირცხულავას ქუჩების გადაკვეთაზე წყალტუბოს ქ.№25)

არქიტექტურული ნაწილი

V სართულის გეგმა +14.10 ნიშნულზე

შ.პ.ს. „ქალაქპროექტი“

თანამდებობა	გვარი	ხელმოწერა	თარიღი
დირექტორი	მ. მახათაძე		
პრ. მთ. არქ.			
არქიტექტორი	ი. კვარაცხელია		
არქიტექტორი	მ. გვანცელაძე		
არქიტექტორი	ლ. ხუხაშვილი		
თარიღი	2012 წ.	მასშტაბი	1:200
სტადია		ფურცლები	ფურცელი
პროექტი			

VI სართულის გეგმა +17.40 ნიშნულზე მ 1:200

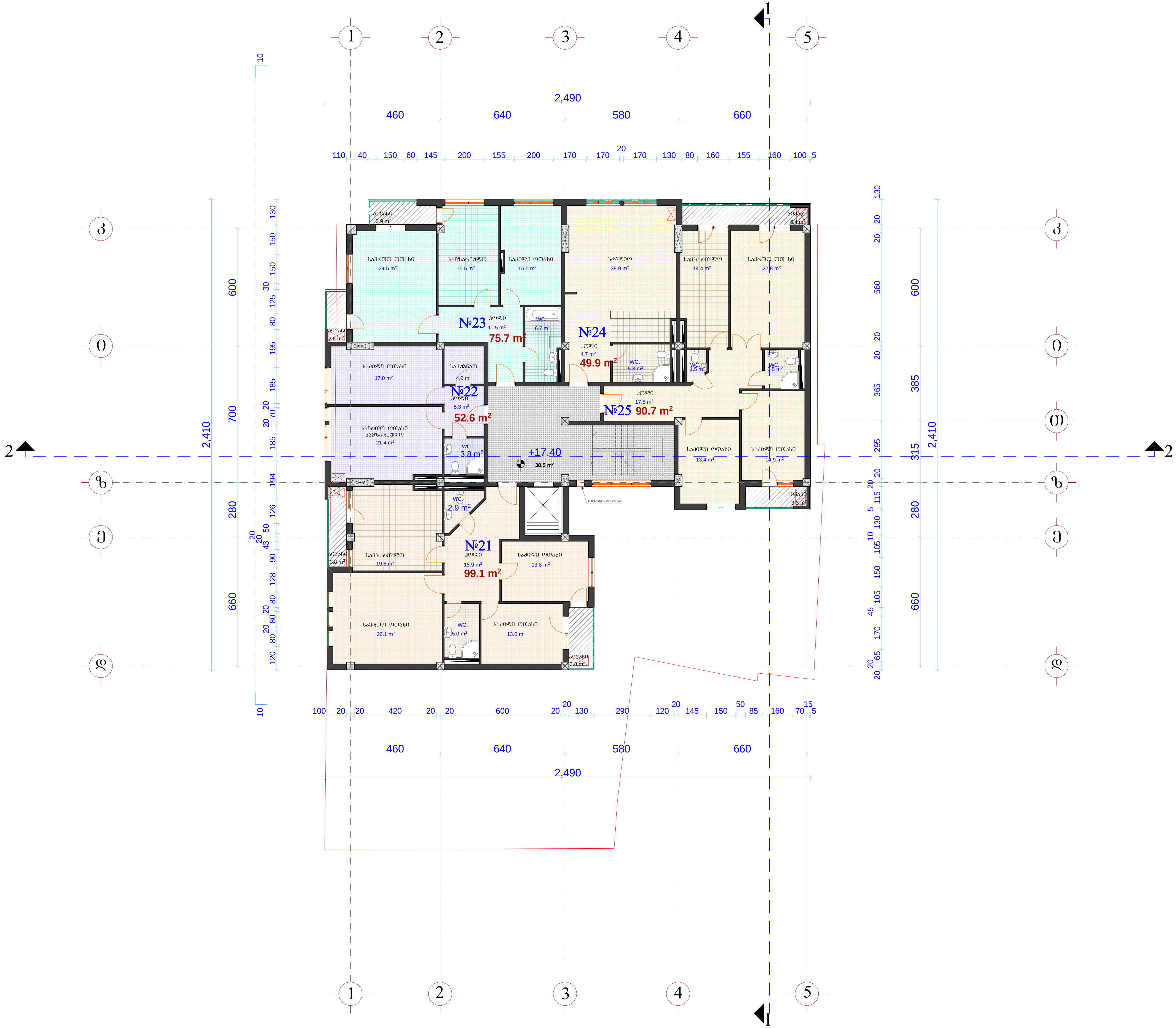

ფორმატი A-3	თბილისი 2012 წ.
	დაკვეთა №

ექსპლიკაცია:

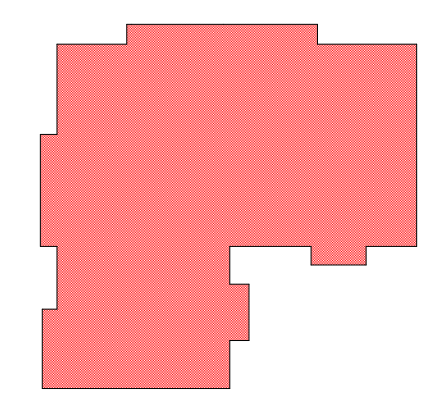

K_2--+17.40 ნიშნულზე=465.1 მ²

1. საცხოვრებელი ფართი ------------- 368.0 მ²
2. საზაფხულო ფართი ----------------- 23.8 მ²
3. სადარბაზოს (კიბის უჯრედი, ლიფტი) ფართი ------------------------ 38.5 მ²

შენიშვნა:

ზომა მოცემულია სანტიმეტრებში, ნიშნულები მეტრებში.

პროექტის სახელწოდება

შერეული ფუნქციის მრავალბინიანი საცხოვრებელი სახლი
(ქ.თბილისში, აგლაძის და მირცხულავას ქუჩების გადაკვეთაზე წყალტუბოს ქ.№25)

არქიტექტურული ნაწილი

VI სართულის გეგმა
+17.40 ნიშნულზე

შ.პ.ს. „ქალაქპროექტი“

თანამდებობა	გვარი	ხელმოწერა	თარიღი
დირექტორი	მ. მახათაძე		
პრ. მთ. არქ.			
არქიტექტორი	ი. კვრაცხელია		
არქიტექტორი	გ. გვანცელაძე		
არქიტექტორი	ლ. ხუხაშვილი		
თარიღი	2012 წ.	მასშტაბი	1:200
სტადია		ფურცლები	ფურცელი
პროექტი			

VII სართულის გეგმა +20.70 ნიშნულზე მ 1:200

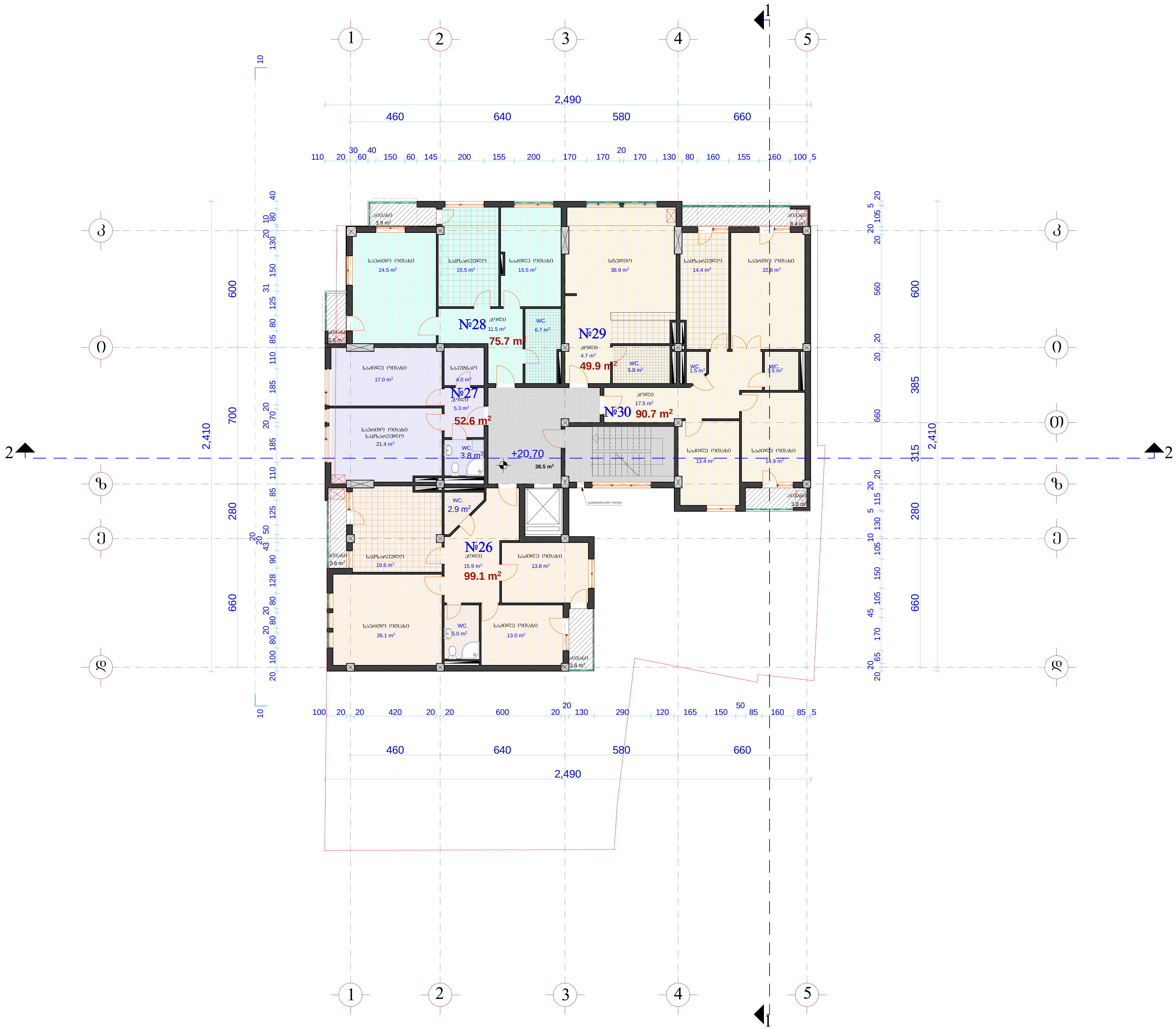

ფორმატი A-3

თბილისი 2012 წ.

დაკვეთა №

ექსპლიკაცია:

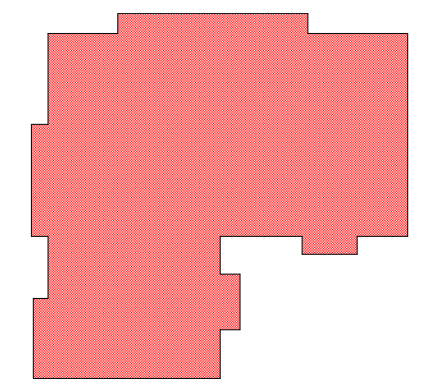

K_2--+20.70 ნიშნულზე=465.1 მ²

1. საცხოვრებელი ფართი ------------- 368.0 მ²
2. საზაფხულო ფართი ----------------- 23.8 მ²
3. სადარბაზოს (კიბის უჯრედი, ლიფტი) ფართი ------------------------ 38.5 მ²

შენიშვნა:

ზომა მოცემულია სანტიმეტრებში, ნიშნულები მეტრებში.

პროექტის სახელწოდება

შერეული ფუნქციის მრავალბინიანი საცხოვრებელი სახლი
(ქ.თბილისში, აბლაძის და მირცხულავას ქუჩების გადაკვეთაზე წყალტუბოს ქ.№25)

არქიტექტურული ნაწილი

VII სართულის გეგმა +20.70 ნიშნულზე

შ.პ.ს. „ქალაქპროექტი“

თანამდებობა	გვარი	ხელმოწერა	თარიღი
დირექტორი	მ. მახათაძე		
პრ. მთ. არქ.			
არქიტექტორი	ი. კვრაცხელია		
არქიტექტორი	გ. გვანცელაძე		
არქიტექტორი	ლ. ხუხაშვილი		
თარიღი	2012 წ.	მასშტაბი	1:200
სტადია		ფურცლები	ფურცელი
პროექტი			

VIII სართულის გეგმა +24.00 ნიშნულზე მ 1:200

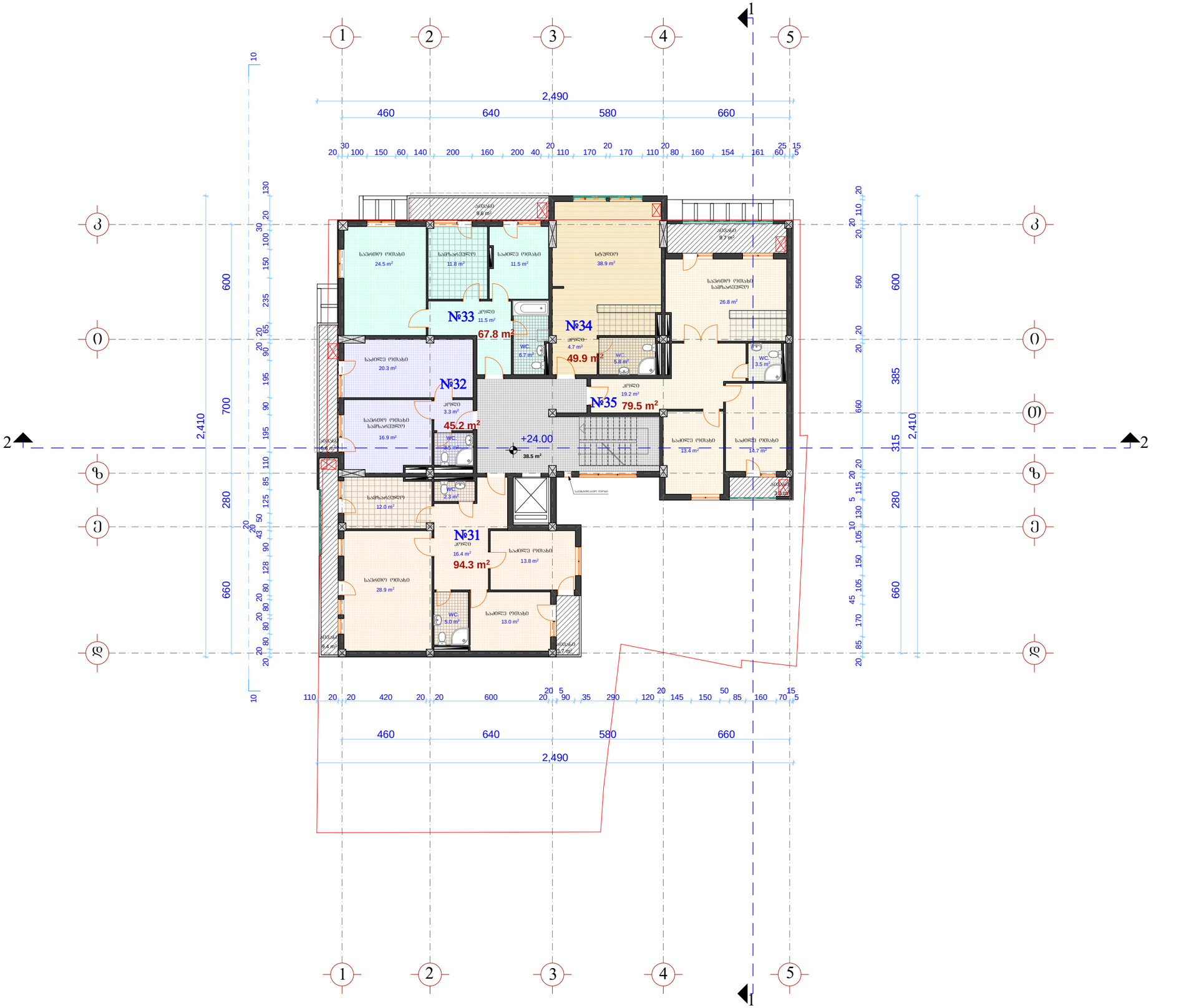

ფორმატი A-3	თბილისი 2012 წ.
	დაკვეთა №

ექსპლიკაცია:

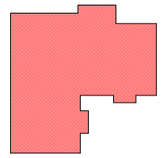

K_2--+24.00 ნიშნულზე=432.1 მ²

1. საცხოვრებელი ფართი ---------- 336.7 მ²
2. საზაფხულო ფართი ---------- 42.3 მ²
3. სადარბაზოს (კიბის უჯრედი, liftშახტი) ფართი ---------- 38.5 მ²

შენიშვნა:

ზომა მოცემულია სანტიმეტრებში, ნიშნულები მეტრებში.

პროექტის სახელწოდება

შერეული ფუნქციის მრავალბინიანი საცხოვრებელი სახლი
(ქ.თბილისში, აბლაძის და მირცხულავას ქუჩების გადაკვეთაზე წყალტუბოს ქ.№25)

არქიტექტურული ნაწილი

VIII სართულის გეგმა +24.00 ნიშნულზე

შ.პ.ს. „ქალაქპროექტი“

თანამდებობა	გვარი	ხელმოწერა	თარიღი
დირექტორი	გ. მახათაძე		
პრ. მთ. არქ.			
არქიტექტორი	ი. კვარაცხელია		
არქიტექტორი	გ. გვანცელაძე		
არქიტექტორი	ლ. ხუხაშვილი		
თარიღი	2012 წ.	მასშტაბი	1:200
სტადია		ფურცლები	ფურცელი
პროექტი			

IX სართულის გეგმა +27.30 ნიშნულზე მ 1:200

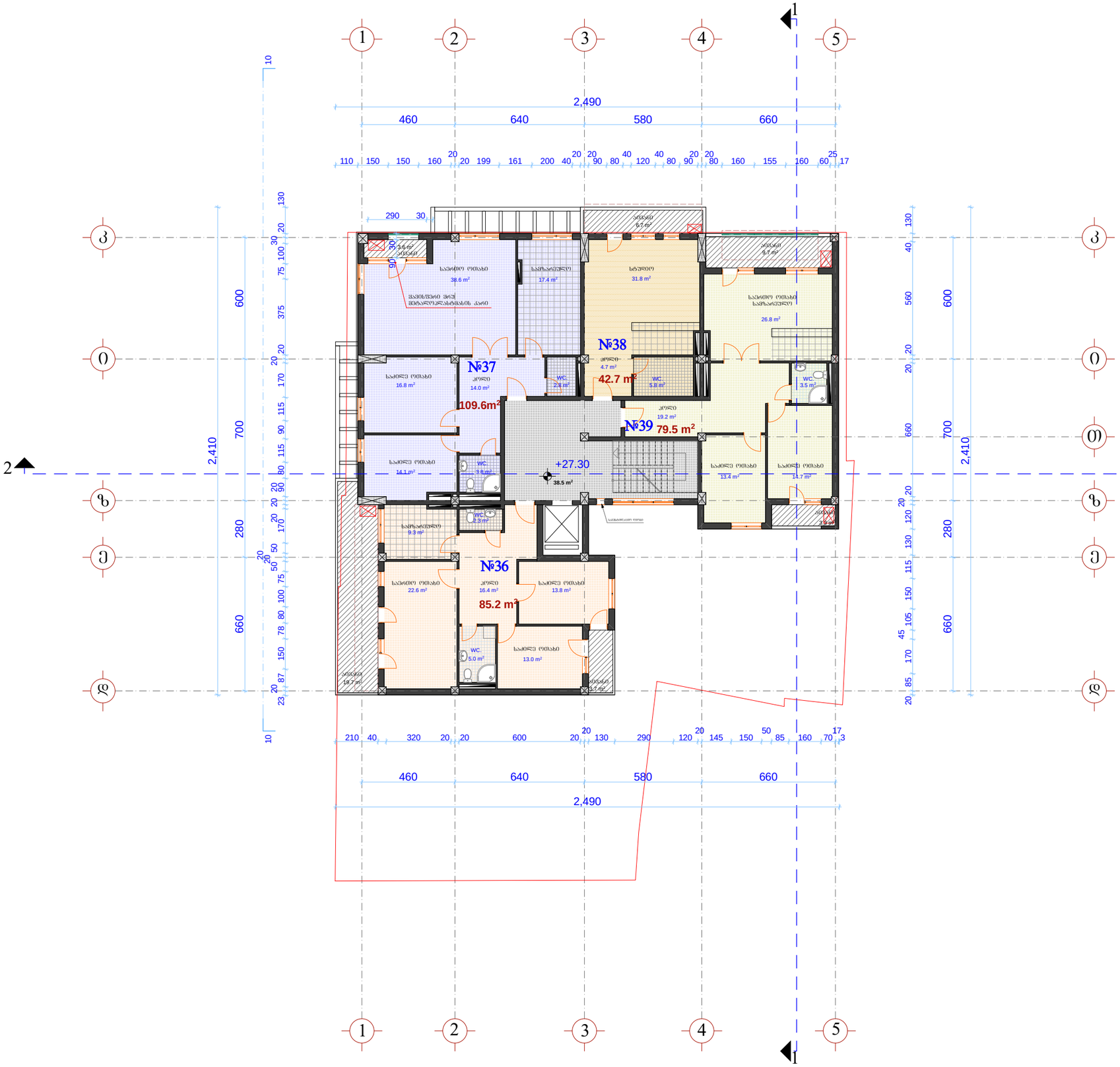

ფორმატი A-3	თბილისი 2012 წ.
	დაკვეთა №

ექსპლიკაცია:

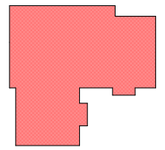

K_2--+27.30 ნიშნულზე=**414.7** მ²

1. საცხოვრებელი ფართი ---------- 317.0 მ²
2. საზაფხულო ფართი ---------- 46.7 მ²
3. სადარბაზოს (კიბის უჯრედი, ლიფტი) ფართი ---------- 38.5 მ²

შენიშვნა:

ზომა მოცემულია სანტიმეტრებში, ნიშნულები მეტრებში.

პროექტის სახელწოდება

შერეული ფუნქციის მრავალბინიანი საცხოვრებელი სახლი
(ქ.თბილისში, აბლაძის და მირცხულავას ქუჩების გადაკვეთაზე წყალტუბოს ქ.№25)

არქიტექტურული ნაწილი

LTD "GALAQPROEQTI"

IX სართულის გეგმა +27.30 ნიშნულზე

შ.პ.ს. „ქალაქპროექტი“

თანამდებობა	**გვარი**	ხელმოწერა	თარიღი
დირექტორი	მ. მახათაძე		
პრ. მთ. არქ.			
არქიტექტორი	ი. კვრაცხელია		
არქიტექტორი	გ. გვანცელაძე		
არქიტექტორი	ლ. ხუხაშვილი		
თარიღი	2012 წ.	მასშტაბი	**1:200**
სტადია		ფურცლები	ფურცელი
პროექტი			

X სართულის გეგმა +30.60 ნიშნულზე მ 1:200

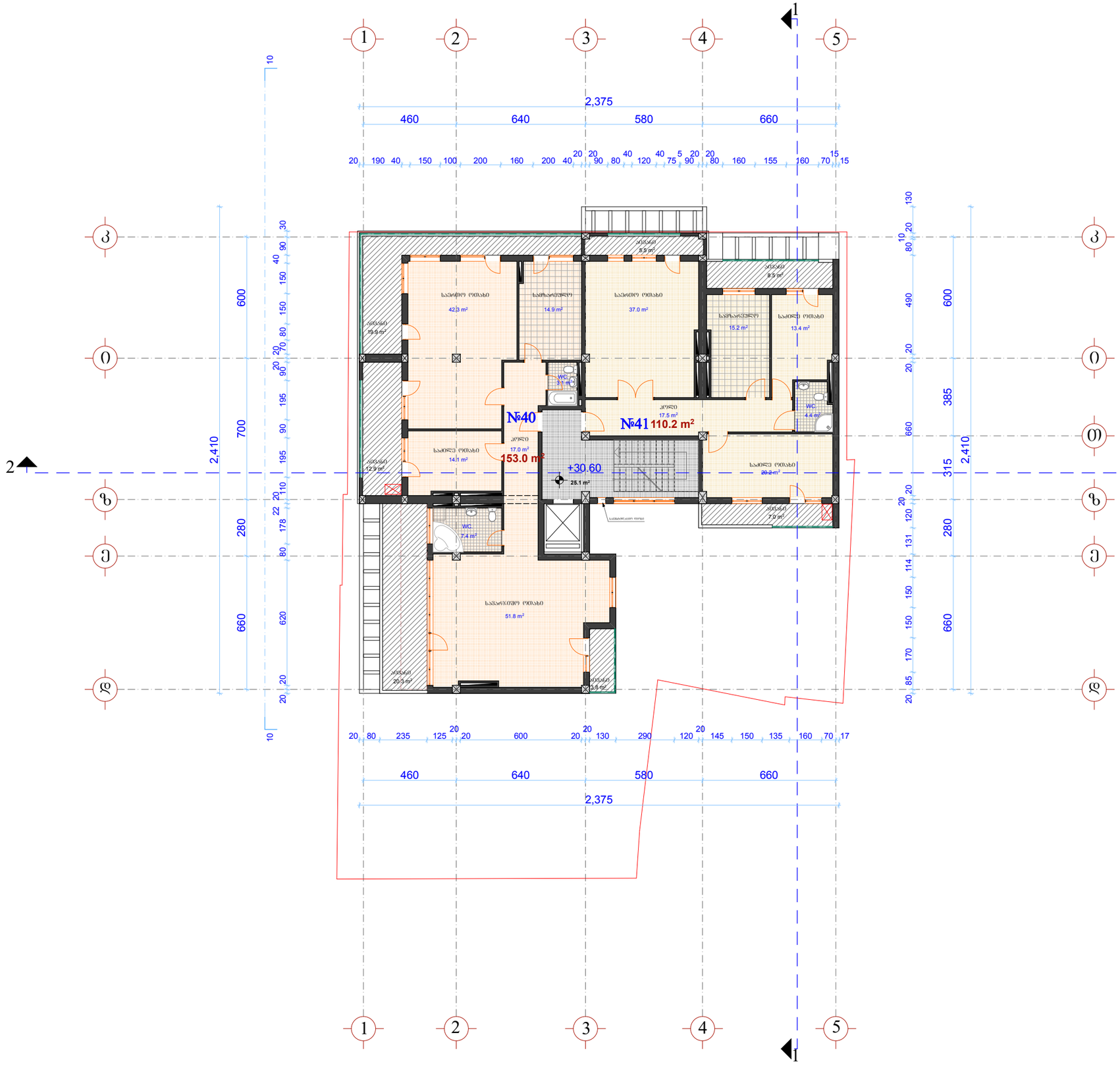

ფორმატი A-3 | თბილისი 2012 წ. | დაკვეთა №

ექსპლიკაცია:

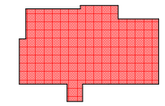

K_{2}-+30.60 ნიშნულზე=274.3 მ²

1. საცხოვრებელი ფართი ---------- 263.2 მ²
2. საზაფხულო ფართი ---------- 77.9 მ²
3. სადარბაზოს (კიბის უჯრედი, ლიფტი) ფართი ---------- 25.1 მ²

შენიშვნა:

ზომა მოცემულია სანტიმეტრებში, ნიშნულები მეტრებში.

პროექტის სახელწოდება

შერეული ფუნქციის მრავალბინიანი საცხოვრებელი სახლი
(ქ.თბილისში, აბლაძის და მირცხულავას ქუჩების გადაკვეთაზე წყალტუბოს ქ.№25)

არქიტექტურული ნაწილი

X სართულის გეგმა +30.60 ნიშნულზე

შ.პ.ს. „ქალაქპროექტი“

თანამდებობა	გვარი	ხელმოწერა	თარიღი
დირექტორი	მ. მახათაძე		
პრ. მთ. არქ.			
არქიტექტორი	ი. კვარაცხელია		
არქიტექტორი	გ. გვანცელაძე		
არქიტექტორი	ლ. ხუხაშვილი		
თარიღი	2012 წ.	მასშტაბი	1:200
სტადია		ფურცლები	ფურცელი
პროექტი			

სამანქანოს გეგმა +34.00 ნიშნულზე მ 1:200

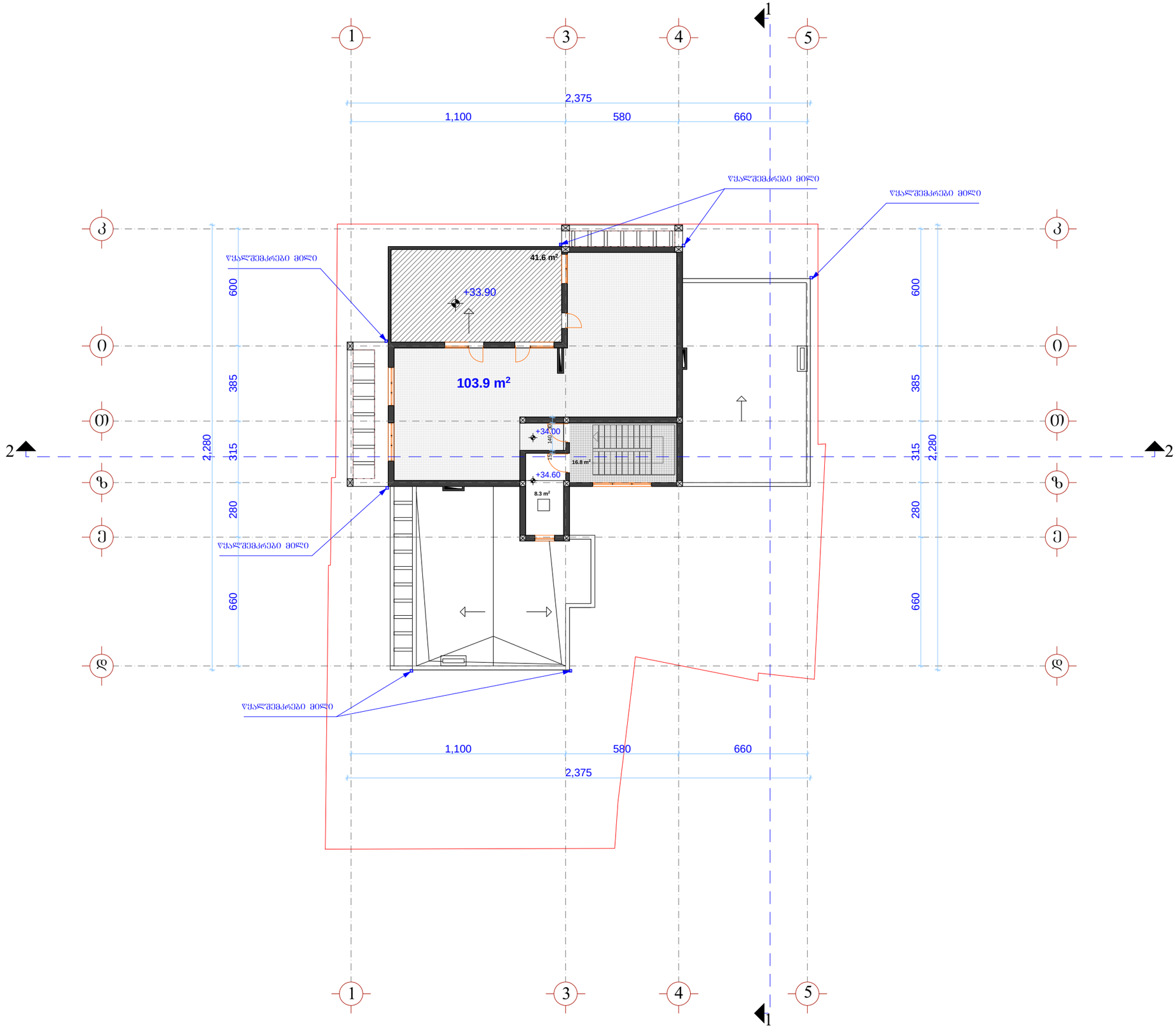

ფორმატი A-3	თბილისი 2012 წ.
	დაკვეთა №

ექსპლიკაცია:

1. სამანქანე განყოფილების ფართი --------- 8.3 მ²
2. სადარბაზოს (კიბის უჯრედი, ლიფტი) ფართი ---------- 19.9 მ²
3. დამხმარე ფართი ---------- 102.1 მ²
4. სახაფხულო ფართი ---------- 41.6 მ²

შენიშვნა:

ზომა მოცემულია სანტიმეტრებში, ნიშნულები მეტრებში.

პროექტის სახელწოდება

შერეული ფუნქციის მრავალბინიანი საცხოვრებელი სახლი
(ქ.თბილისში, აბლაძის და მირცხულავას ქუჩების გადაკვეთაზე წყალტუბოს ქ.№25)

არქიტექტურული ნაწილი

LTD "GALAQPROEGTI"

შ.პ.ს. „ქალაქპროექტი“

სახურავის გეგმა +33.90 ნიშნულზე

თანამდებობა	გვარი	ხელმოწერა	თარიღი
დირექტორი	მ. მახათაძე		
პრ. მთ. არქ.			
არქიტექტორი	ი. კვრაცხელია		
არქიტექტორი	გ. გვანცელაძე		
არქიტექტორი	ლ. ხუხაშვილი		
თარიღი	2012 წ.	მასშტაბი	1:200
სტადია		ფურცლები	ფურცელი
პროექტი			

სახურავის გეგმა +36.60 ნიშნულზე მ 1:200

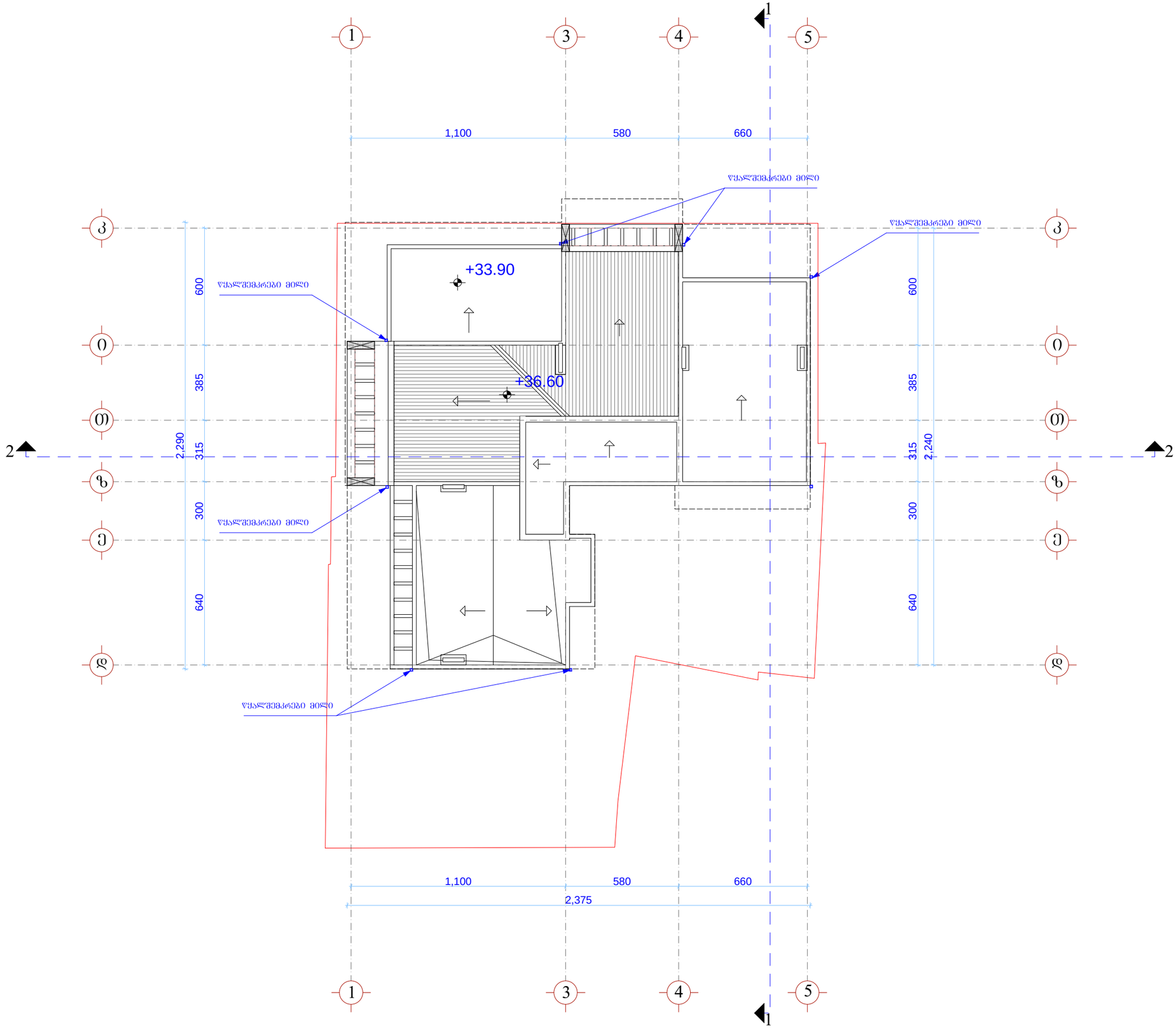

ფორმატი A-3	თბილისი 2012 წ.		
	დაკვეთა №		

ექსპლიკაცია:

შენიშვნა:

ზომა მოცემულია სანტიმეტრებში, ნიშნულები მეტრებში.

პროექტის სახელწოდება

შერეული ფუნქციის მრავალბინიანი საცხოვრებელი სახლი
(ქ.თბილისში, აბლაძის და მირცხულავას ქუჩების გადაკვეთაზე წყალტუბოს ქ.№25)

არქიტექტურული ნაწილი

სახურავის გეგმა

შ.პ.ს. „ქალაქპროექტი“

თანამდებობა	გვარი	ხელმოწერა	თარიღი
დირექტორი	მ. მახათაძე		
პრ. მთ. არქ.			
არქიტექტორი	ი. კვრაცხელია		
არქიტექტორი	გ. გვანცელაძე		
არქიტექტორი	ლ. ხუხაშვილი		
თარიღი	2012 წ.	მასშტაბი	1:200
სტადია		ფურცლები	ფურცელი
პროექტი			