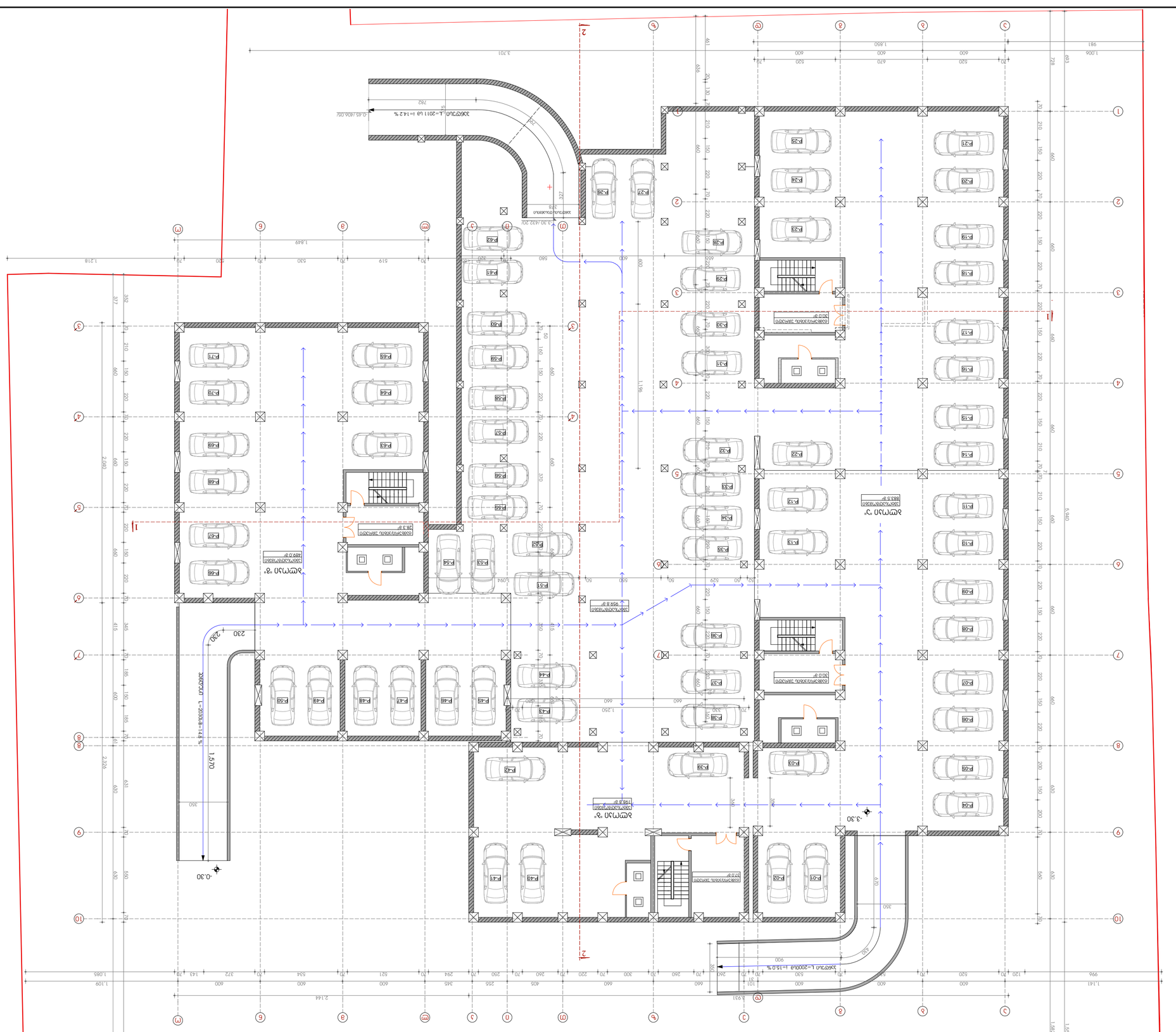
Р-01
Р-02
Р-03
Р-04
Р-05
Р-06
Р-07
Р-08
Р-09
Р-10
Р-11
Р-12
Р-13
Р-14
Р-15
Р-16
Р-17
Р-18
Р-19
Р-20
Р-21
Р-22
Р-23
Р-24
Р-25
Р-26
Р-27
Р-28
Р-29
Р-30
Р-31
Р-32
Р-33
Р-34
Р-35
Р-36
Р-37
Р-38
Р-39
Р-40
Р-41
Р-42
Р-43
Р-44
Р-45
Р-46
Р-47
Р-48
Р-49
Р-50
Р-51
Р-52
Р-53
Р-54
Р-55
Р-56
Р-57
Р-58
Р-59
Р-60
Р-61
Р-62
Р-63
Р-64
Р-65
Р-66
Р-67
Р-68
Р-69
Р-70
Р-71
Въезд №1
Выезд №2
Въезд №2
Выезд №1
Эвакуационный выход
Эвакуационный выход
Эвакуационный выход

ქ. თბილისი, ჩაჩავას ქუჩა № 2-4-6-8-10-12
ნაკვეთი №01.13.02.004.053

მრავალბინიანი საცხოვრებელი სახლის
პროექტირებადი პროექტი

გეგმა 0.00 ნიშნულზე. მ 1:250

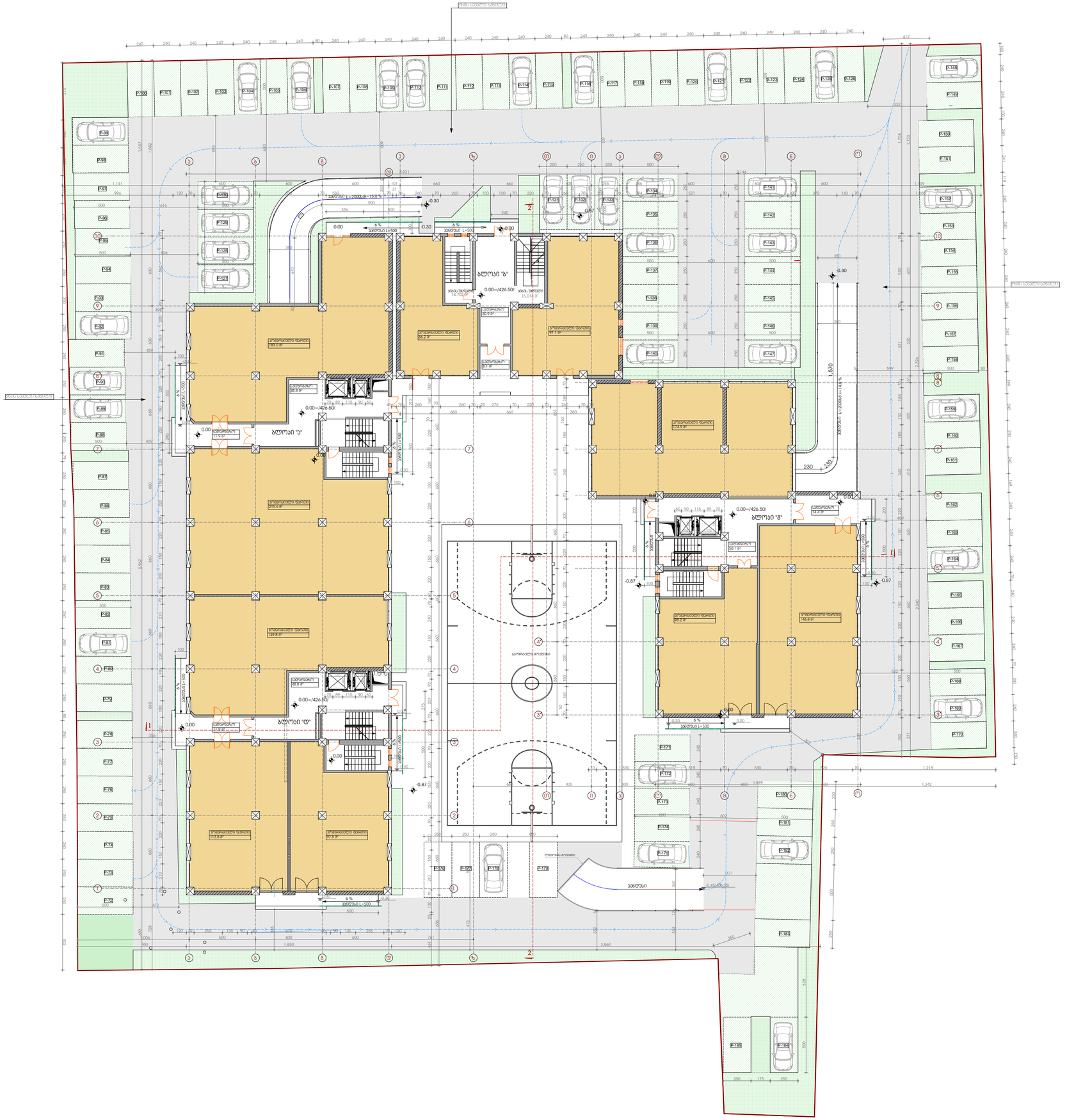
ბლოკი "ბ"
ბლოკი "ა"
ბლოკი "გ"
ბლოკი "დ"
ავტოფარეხი
სპორტდარბაზი
სალარო
სველი წერტილი
ლიფტის შახტი
კიბის შახტი
ტექნიკური
ვესტიბიული
სათავსო
სველი წერტილი
ელ. ფარი
ტროტუარი
ასაწევი L=2000მმ i=15.0 %
ასაწევი L=500
ასაწევი L=1500
ასაწევი L=1000
ასაწევი L=2000მმ i=14.5 %
ასაწევი L=500
ასაწევი L=1500
ასაწევი L=1000
ასაწევი L=500
ასაწევი L=500
ასაწევი L=500



ქ. თბილისი, ჩარჩავას ქუჩა № 2-4-6-8-10-12
ნაკვეთი №01.13.02.004.053

მრავალბინიანი საცხოვრებელი სახლის
კორექტირებული პროექტი

გეგმა 4.20 ნიშნულზე. მ 1:200

ფორმატი A-2	თბილისი-2017	
	დაკვეთა №	

ექსპლიკაცია

პირობითი ნიშნები

- რკინა-ბეტონის კედელი
- კოლონა
- ბლოკის კედელი
- რიგელი
- ღერძის ხაზი
- ჭრილის ხაზი
- საკადასტრო საზღვარი
- 3.10 — ნიშნული
- 0.00 — იატაკის ნიშნული
- გათბობა კონდიცირების გარე აგრეგატები

შენიშვნები

1. ბლოკი "ა"; ბლოკი "ბ" და ბლოკი "გ" არიან 2007 წლის სექტემბერში დაწყებული და დაუსრულებელ ობიექტები
2. ბლოკი "დ" არის ახალ საპროექტო ობიექტი
3. შენობის 0.00 ნიშნული შეესაბამება აბსოლიტურ ნიშნულს 426.50

დამკვეთი:

მისამართი:

ქ. თბილისი, ჩარჩავას ქუჩა № 2-4-6-8-10-12
ნაკვეთი №01.13.02.004.053

პრ. სახელწოდება:

მრავალბინიანი საცხოვრებელი სახლის
კორექტირებული პროექტი

თანამდებობა	გვარი	ხელმოწერა	თარიღი
დირექტორი	ი. ნარმანია		
პრ. მთ.არქიტექტორი	ზ. მათიაშვილი		
პრ. ავტორი	ზ. მათიაშვილი		
	ლ. მათიაშვილი		
შეასრულა	ლ. მათიაშვილი		

სამშენებლო
მოდული
კომპანია

მასშტაბი	
თარიღი	2017

ნახაზი:

სტადია	ფურცელი	ფურცლები
პ.		


1-1
2-2
+6.93
+7.50
+7.50
+7.50
+7.50
А05.N7
А05.N6
А05.N9
А05.N10
А05.N8
А05.N3
А05.N4
А05.N1.24
А05.N1.22
А05.N1.21
А05.N1.20
А05.N1.23
А05.N1.25
Вестибюль
Вестибюль
Вестибюль


ЭКСПЛИКАЦИЯ ПОМЕЩЕНИЙ



ქ. თბილისი, ჩაჩავას ქუჩა № 2-4-6-8-10-12
ნაკვეთი №01.13.02.004.053

მრავალბინიანი საცხოვრებელი სახლის კორექტირებული პროექტი

გეგმა 14.10 ნიშნულზე. მ 1:200

ფორმატი A-2	თბილისი-2017
	დაკვეთა №

ექსპლიკაცია

პირობითი ნიშნები

- რკინა-ბეტონის კედელი
- კოლონა
- ბლოკის კედელი
- რიგელი
- ღერძის ხაზი
- ჭრილის ხაზი
- საკადასტრო საზღვარი
- 3.10 — ნიშნული
- 0.00 — იატაკის ნიშნული
- გათბობა კონდიცირების გარე აგრეგატები

შენიშვნები

1. ბლოკი "ა", ბლოკი "ბ" და ბლოკი "გ" არიან 2007 წლის სექტემბერში დაწყებული და დაუსრულებელი ობიექტები
2. ბლოკი "დ" არის ახალ საპროექტო ობიექტი
3. შენობის 0.00 ნიშნული შეესაბამება აბსოლიუტურ ნიშნულს 426.50

დამკვეთი:

მისამართი:
ქ. თბილისი, ჩაჩავას ქუჩა № 2-4-6-8-10-12 ნაკვეთი №01.13.02.004.053

პრ. სახელწოდება:
მრავალბინიანი საცხოვრებელი სახლის კორექტირებული პროექტი

თანამდებობა	გვარი	ხელმოწერა	თარიღი
დირექტორი	ი. ნარმანია		
პრ. მთ.არქიტექტორი	ზ. მათიაშვილი		
პრ. ავტორი	ზ. მათიაშვილი		
	ლ. მათიაშვილი		
შეასრულა	ლ. მათიაშვილი		

სამშენებლო
ამოდული
კომპანია

მასშტაბი		ნახაზი:
თარიღი	2017	

სტადია	ფურცელი	ფურცლები
პ.		


1-1
2-2
ЛОБ N21
ЛОБ N22
ЛОБ N23
ЛОБ N24
ЛОБ N25
ЛОБ N26
ЛОБ N27
ЛОБ N28
ЛОБ N29
ЛОБ N30
ЛОБ N31
ЛОБ N32
ЛОБ N33
ЛОБ N34
ЛОБ N35
ЛОБ N36
ЛОБ N37
Вестибюль
Вестибюль
Вестибюль



ქ. თბილისი, ჩაჩავას ქუჩა № 2-4-6-8-10-12
ნაკვეთი №01.13.02.004.053

მრავალბინიანი საცხოვრებელი სახლის
კორექტირებული პროექტი

გეგმა 20.70 ნიშნულზე. მ 1:200

ფორმატი A-2	თბილისი-2017
	დაკვეთა №

ექსპლიკაცია

პირობითი ნიშნები

- რკინა-ბეტონის კედელი
- კოლონა
- ბლოკის კედელი
- რიგელი
- ღერძის ხაზი
- ჭრილის ხაზი
- საკადასტრო საზღვარი
- 3.10 ნიშნული
- 0.00 იატაკის ნიშნული
- გათბობა კონდიცირების გარე აგრეგატები

შენიშვნები

1. ბლოკი "ა", ბლოკი "ბ" და ბლოკი "გ" არიან 2007 წლის სექტემბერში დაწყებული და დაუსრულებელი ობიექტები
2. ბლოკი "დ" არის ახალ საპროექტო ობიექტი
3. შენობის 0.00 ნიშნული შეესაბამება აბსოლიტურ ნიშნულს 426.50

დამკვეთი:

მისამართი:
ქ. თბილისი, ჩაჩავას ქუჩა № 2-4-6-8-10-12
ნაკვეთი №01.13.02.004.053

პრ. სახელწოდება:
მრავალბინიანი საცხოვრებელი სახლის
კორექტირებული პროექტი

თანამდებობა	გვარი	ხელმოწერა	თარიღი
დირექტორი	ი. ნარმანია		
პრ. მთ.არქიტექტორი	ზ. მათიაშვილი		
პრ. ავტორი	ზ. მათიაშვილი		
	ლ. მათიაშვილი		
შეასრულა	ლ. მათიაშვილი		

სამშენებლო მოდული კომპანია

მასშტაბი		ნახაზი:
თარიღი	2017	

სტადია	ფურცელი	ფურცლები
პ.		


+24.00
+24.00
+24.00

ქ. თბილისი, ჩაჩავას ქუჩა № 2-4-6-8-10-12
ნაკვეთი №01.13.02.004.053

მრავალბინიანი საცხოვრებელი სახლის
პორექტირებადი პროექტი

გეგმა 27.30 ნიშნულზე. მ 1:200

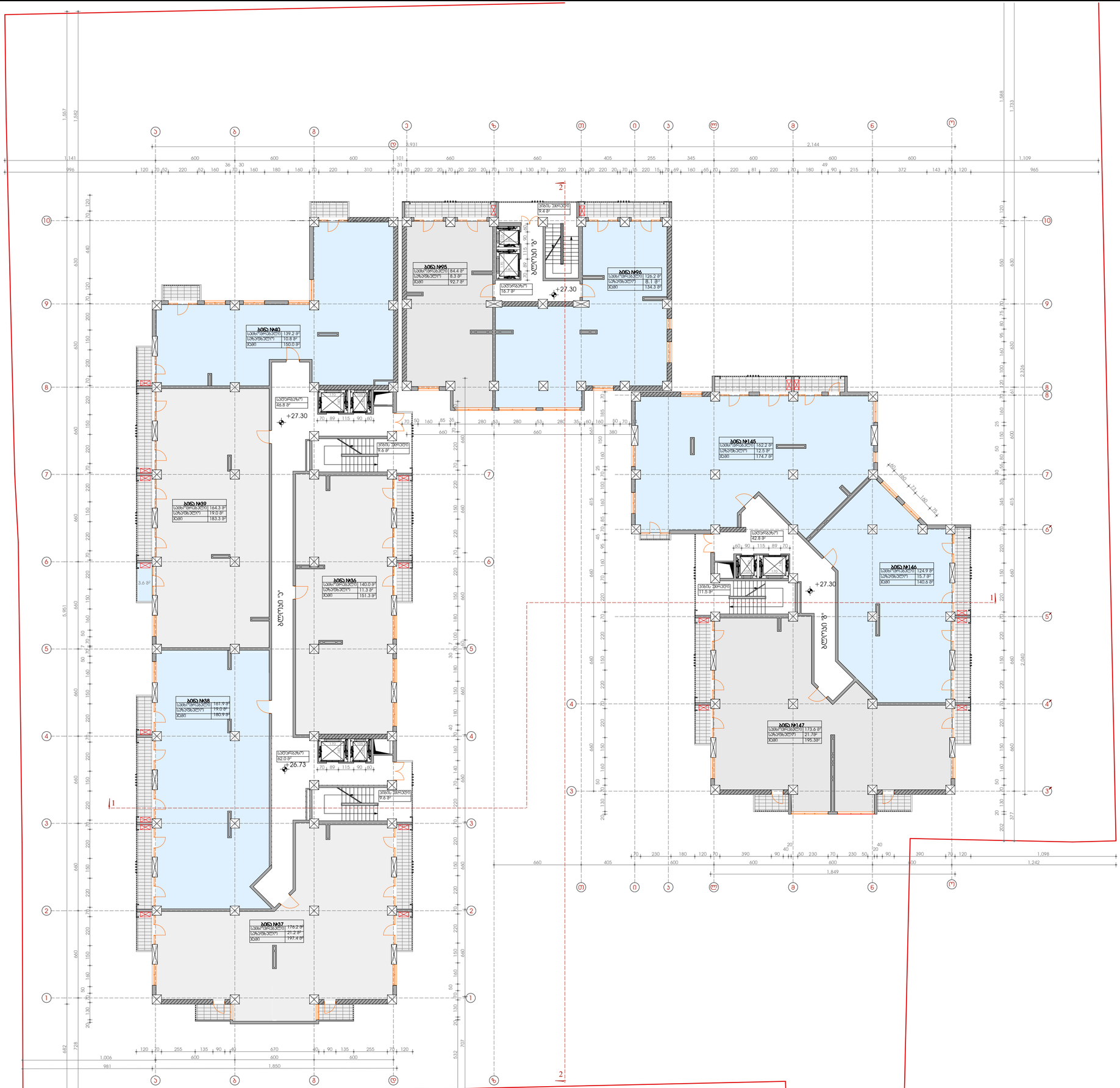

ფორმატი A-2	თბილისი-2017
	დაკვეთა №

ექსპლიკაცია

პირობითი ნიშნები

- რკინა-ბეტონის კედელი
- აგური
- ბლოკის კედელი
- რიგელი
- ღერძის ხაზი
- ჭრილის ხაზი
- საკვლასტრო საზღვარი
- ნიშნული
- იატაკის ნიშნული
- გამეტება კონდიციონერების გარე ბლოკებისთვის

შენიშვნები

1. ბლოკი "ა", ბლოკი "ბ" და ბლოკი "გ" არიან ერთ ფენის საბინაო ნაწილის დაწყებული ღია ტერასებით ოთხსართულიანი
2. ბლოკი "დ" არის ახალ სადარეკომენდაციო ობიექტი
3. შენობის 0.00 ნიშნული შეესაბამება აბსოლიტურ ნიშნულს 426.50

დამკვეთი:

მისამართი:
ქ. თბილისი, ჩაჩავას ქუჩა №: 2-4-6-8-10-12
ნაკვეთი №01.13.02.004.053

პრ. სახელწოდება:
მრავალბინიანი საცხოვრებელი სახლის პორექტირებადი პროექტი

თანამდებობა	გვარი	ხელმოწერა	თარიღი
დირექტორი	ი. ნარმანია		
პრ. მთ.არქიტექტორი	ზ. მათიაშვილი		
პრ. ავტორი	ზ. მათიაშვილი		
	ლ. მათიაშვილი		
შემსრულა	ლ. მათიაშვილი		

სამშენებლო
პოლელი
პორპანია

მასშტაბი		ნახაზი:
თარიღი	2017	

სტადია	ფურცელი	ფურცლები
პ.		

ქ. თბილისი, ჩაჩავას ქუჩა № 2-4-6-8-10-12
ნაკვეთი №01.13.02.004.053

მრავალბინიანი საცხოვრებელი სახლის
კორექტირებული პროექტი

გეგმა 30.60 ნიშნულზე. მ 1:200



ფორმატი A-2	თბილისი-2017
	დავალება №

ექსპლიკაცია

პირობითი ნიშნები

- რკინა-ბეტონის კედელი
- კოლონა
- ბლოკის კედელი
- რიგელი
- ღერძის ხაზი
- ჭრილის ხაზი
- საკადასტრო საზღვარი
- 3.10 ნიშნული
- 0.00 იატაკის ნიშნული
- გათბობა კონდიცირების გარე აგრეგატები

შენიშვნები

1. ბლოკი "ა", ბლოკი "ბ" და ბლოკი "გ" არიან 2007 წლის სექტემბერში დაწყებული და დაუსრულებელი ობიექტები
2. ბლოკი "დ" არის ახალი საპროექტო ობიექტი
3. შენობის 0.00 ნიშნული შეესაბამება აბსოლიტურ ნიშნულს 426.50

დამკვეთი:

მისამართი:
ქ. თბილისი, ჩაჩავას ქუჩა № 2-4-6-8-10-12
ნაკვეთი №01.13.02.004.053

პრ. სახელწოდება:
მრავალბინიანი საცხოვრებელი სახლის
კორექტირებული პროექტი

თანამდებობა	გვარი	ხელმოწერა	თარიღი
დირექტორი	ი. ნარმანია		
პრ. მთ.არქიტექტორი	ზ. მათიაშვილი		
პრ. ავტორი	ზ. მათიაშვილი		
	ლ. მათიაშვილი		
შემსრულა	ლ. მათიაშვილი		

სამშენებლო მოდული კომპანია

მასშტაბი		ნახაზი:
თარიღი	2017	

სტადია	ფურცელი	ფურცლები
პ.		


1
2
+33.90
+33.33
+33.90
+33.90
+33.90

1. Экспликацию помещений см. л. АР-2
2. Ведомость отделки помещений см. л. АР-3
3. Общие данные по благоустройству территории см. л. АР-4

Условные обозначения см. л. АР-1

План 37,20 блока 3. М 1:200

Дом по ул. Адмирала Нахимова в районе Северо-Западного жилого района г. Ростова-на-Дону

ГИП	Ермолаев		
Нач. отдела	Ермолаев		
Гл. архитектор проекта	Ермолаев		
Разработал	Ермолаев		
Н. контроль	Ермолаев		
Изм.	Кол.уч.	Лист	№ док.

Стадия: Р

Лист: 2

Листов: 3

ООО "Архитектурная мастерская "Ермолаев"

Инв. № подл. | Подпись и дата | Взам. инв. №

Дата	07.2017
Чертеж №	

Формат А-2


ג. תוכנית מפלס כניסה מס' 2-4-6-8-10-12
קובץ מס' 01.13.02.0043.053
מבנה ציבור ומבני חינוך בשכונת גבעת הרקפות
תוכנית מפלס כניסה
1:200
מפלס כניסה 40.50 מתוכנן, ב 1:200
1. תכנית זו - תכנית אב בקנ"מ 1:200 בלבד ואינה מהווה תכנית לביצוע.
כל המידות בתכנית זו הינן במטרים אלא אם צוין אחרת.
2. יש לעיין בתכנית זו יחד עם כל יתר התכניות בתיק המכרז.
3. כל המידות בתכנית זו הינן מוערכות בלבד ויש לבדוק אותן בשטח לפני ביצוע כל עבודה.
סימון:
מהות:
ג. תוכנית מס' 2-4-6-8-10-12
קובץ מס' 01.13.02.0043.053
שם: מבנה ציבור ומבני חינוך בשכונת גבעת הרקפות
מס' שרטוט: A-2 תוכנית מפלס כניסה
מס' גרסה:
תאריך: יולי 2017
קנה מידה: 1:200
מקרא
קיר חדש מבלוקים
קיר חדש מבטון
קיר קיים לשימור
קיר קיים להריסה
גבול מגרש
גבול מבנה
מפלס קובע
מפלס רצפה
מפלס גג
מספר חדר
שטח חדר
מספר חלון
מספר דלת
מספר פיר
מספר עמוד
חתך
מדרגות
מעלית
מבנה חדש
מבנה קיים
מבנה להריסה
מבנה לשימור
מבנה לשינוי
מבנה לתוספת
מבנה לשינוי ולתוספת
מבנה לשינוי ולהריסה
מבנה לתוספת ולהריסה
מבנה לשינוי ולתוספת ולהריסה
מבנה לשימור ולהריסה
מבנה לשימור ולשינוי
מבנה לשימור ולתוספת
מבנה לשימור ולשינוי ולתוספת
מבנה לשימור ולשינוי ולהריסה
מבנה לשימור ולתוספת ולהריסה
מבנה לשימור ולשינוי ולתוספת ולהריסה
מבנה לשינוי ולתוספת ולהריסה
מבנה לשינוי ולתוספת ולהריסה
מבנה ל

ქ. თბილისი, ჩაჩავას ქუჩა № 2-4-6-8-10-12
ნაკვეთი №01.13.02.004.053

მრავალბინიანი საცხოვრებელი სახლის
კორექტირებული პროექტი

გეგმა 43.80 ნიშნულზე. მ 1:200



ფორმატი A-2	თბილისი-2017
	დაკვეთა №

ექსპლიკაცია

პირობითი ნიშნები

- რკინა-ბეტონის კედელი
- კოლონა
- ბლოკის კედელი
- რიგელი
- ღერძის ხაზი
- ჭრილის ხაზი
- საკადასტრო საზღვარი
- 3.10 ნიშნული
- 0.00 იატაკის ნიშნული
- გათბობა კონდიცირების გარე აგრეგატები

შენიშვნები

1. ბლოკი "ა", ბლოკი "ბ" და ბლოკი "გ" არიან 2007 წლის სექტემბერში დაწყებული და დაუსრულებელი ობიექტები
2. ბლოკი "დ" არის ახალი საპროექტო ობიექტი
3. შენობის 0.00 ნიშნული შეესაბამება აბსოლიტურ ნიშნულს 426.50

დამკვეთი:

მისამართი:
ქ. თბილისი, ჩაჩავას ქუჩა № 2-4-6-8-10-12
ნაკვეთი №01.13.02.004.053

პრ. სახელწოდება:
მრავალბინიანი საცხოვრებელი სახლის
კორექტირებული პროექტი

თანამდებობა	გვარი	ხელმოწერა	თარიღი
დირექტორი	ი. ნარმანია		
პრ. მთ.არქიტექტორი	ზ. მათიაშვილი		
პრ. ავტორი	ზ. მათიაშვილი		
	ლ. მათიაშვილი		
შემსრულა	ლ. მათიაშვილი		

სამშენებლო
მოდული
კომპანია

მასშტაბი		ნახაზი:
თარიღი	2017	

სტადია	ფურცელი	ფურცლები
პ.		

ქ. თბილისი, ჩარვას ქუჩა № 2-4-6-8-10-12
ნაკვეთი №01.13.02.004.053

მრავალბინიანი საცხოვრებელი სახლის
კორექტირებული პროექტი

გეგმა 47.10 ნიშნულზე. მ 1:200

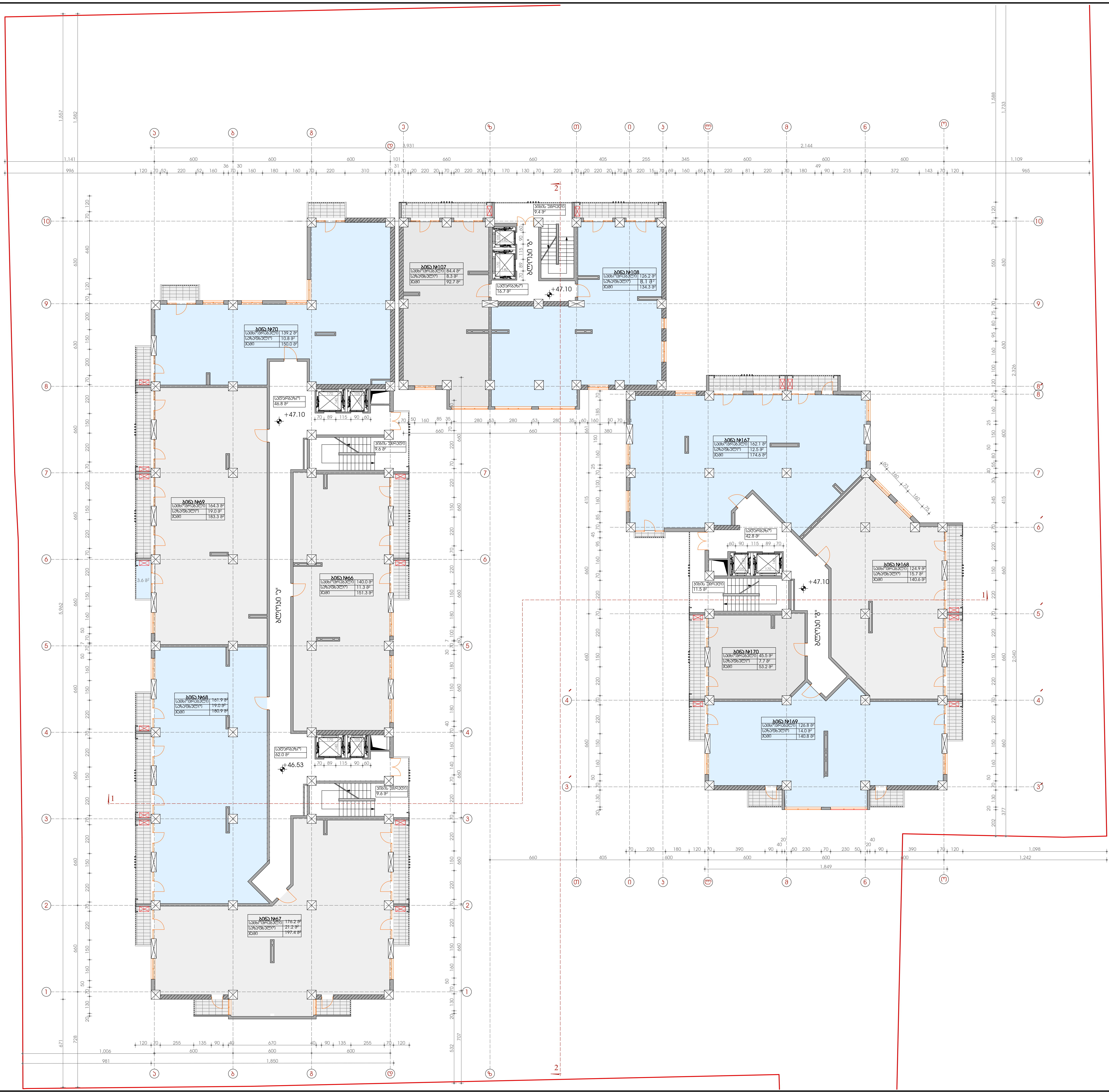

ფორმატი A-2	თბილისი-2017
	დავალება №

ექსპლიკაცია

პირობითი ნიშნები

- რკინა-ბეტონის კედელი
- კოლონა
- ბლოკის კედელი
- რიგელი
- ღერძის ხაზი
- ჭრილის ხაზი
- საკადასტრო საზღვარი
- 3.10 ნიშნული
- 0.00 იატაკის ნიშნული
- გათბობა კონდიცირების გარე აგრეგატები

შენიშვნები

1. ბლოკი "ა", ბლოკი "ბ" და ბლოკი "გ" არიან 2007 წლის სექტემბერში დაწყებული და დაუსრულებელი ობიექტები
2. ბლოკი "დ" არის ახალ საპროექტო ობიექტი
3. შენობის 0.00 ნიშნული შეესაბამება აბსოლიტურ ნიშნულს 426.50

დამკვეთი:

მისამართი:
ქ. თბილისი, ჩარვას ქუჩა № 2-4-6-8-10-12
ნაკვეთი №01.13.02.004.053

პრ. სახელწოდება:
მრავალბინიანი საცხოვრებელი სახლის კორექტირებული პროექტი

თანამდებობა	გვარი	ხელმოწერა	თარიღი
დირექტორი	ი. ნარმანია		
პრ. მთ.არქიტექტორი	ზ. მათიაშვილი		
პრ. ავტორი	ზ. მათიაშვილი		
	ლ. მათიაშვილი		
შეასრულა	ლ. მათიაშვილი		

სამშენებლო მოდული კომპანია

მასშტაბი		ნახაზი:
თარიღი	2017	

სტადია	ფურცელი	ფურცლები
პ.		

ქ. თბილისი, ჩაჩავას ქუჩა № 2-4-6-8-10-12
ნაკვეთი №01.13.02.004.053

მრავალბინიანი საცხოვრებელი სახლის კორექტირებული პროექტი

გეგმა 50.40 ნიშნულზე. მ 1:200



ფორმატი A-2	თბილისი-2017
	დაკვეთა №

ექსპლიკაცია

პირობითი ნიშნები

- რკინა-ბეტონის კედელი
- კოლონა
- ბლოკის კედელი
- რიგელი
- ღერძის ხაზი
- ჭრილის ხაზი
- საკადასტრო საზღვარი
- 3.10 ნიშნული
- 0.00 იატაკის ნიშნული
- გათბობა კონდიციირების გარე აგრეგატები

შენიშვნები

1. ბლოკი "ა", ბლოკი "ბ" და ბლოკი "გ" არიან 2007 წლის სექტემბერში დაწყებული და დაუსრულებელი ობიექტები
2. ბლოკი "დ" არის ახალ საპროექტო ობიექტი
3. შენობის 0.00 ნიშნული შეესაბამება აბსოლიტურ ნიშნულს 426.50

დამკვეთი:

მისამართი:
ქ. თბილისი, ჩაჩავას ქუჩა № 2-4-6-8-10-12
ნაკვეთი №01.13.02.004.053

პრ. სახელწოდება:
მრავალბინიანი საცხოვრებელი სახლის კორექტირებული პროექტი

თანამდებობა	გვარი	ხელმოწერა	თარიღი
დირექტორი	ი. ნარმანია		
პრ. მთ.არქიტექტორი	ზ. მათიაშვილი		
პრ. ავტორი	ზ. მათიაშვილი		
	ლ. მათიაშვილი		
შეასრულა	ლ. მათიაშვილი		

სამშენებლო ამოდული კომპანია

მასშტაბი		ნახაზი:
თარიღი	2017	

სტადია	ფურცელი	ფურცლები
პ.		

ქ. თბილისი, ჩარჩავას ქუჩა № 2-4-6-8-10-12
ნაკვეთი №01.13.02.004.053

მრავალბინიანი საცხოვრებელი სახლის
კორექტირებული პროექტი

გეგმა 53.70 ნიშნულზე. მ 1:200



ფორმატი A-2	თბილისი-2017
	დავალება №

ექსპლიკაცია

პირობითი ნიშნები

- რკინა-ბეტონის კედელი
- კოლონა
- ბლოკის კედელი
- რიგელი
- ღერძის ხაზი
- ჭრილის ხაზი
- საკადასტრო საზღვარი
- 3.10 ნიშნული
- 0.00 იატაკის ნიშნული
- გათბობა კონდიცირების გარე აგრეგატები

შენიშვნები

1. ბლოკი "ა", ბლოკი "ბ" და ბლოკი "გ" არიან 2007 წლის სექტემბერში დაწყებული და დაუსრულებელი ობიექტები
2. ბლოკი "დ" არის ახალი საპროექტო ობიექტი
3. შენობის 0.00 ნიშნული შეესაბამება აბსოლიტურ ნიშნულს 426.50

დამკვეთი:

მისამართი:
ქ. თბილისი, ჩარჩავას ქუჩა № 2-4-6-8-10-12
ნაკვეთი №01.13.02.004.053

პრ. სახელწოდება:
მრავალბინიანი საცხოვრებელი სახლის
კორექტირებული პროექტი

თანამდებობა	გვარი	ხელმოწერა	თარიღი
დირექტორი	ი. ნარმანია		
პრ. მთ.არქიტექტორი	ზ. მათიაშვილი		
პრ. ავტორი	ზ. მათიაშვილი		
	ლ. მათიაშვილი		
შეასრულა	ლ. მათიაშვილი		

სამშენებლო
მოდული
კომპანია

მასშტაბი		ნახაზი:
თარიღი	2017	

სტადია	ფურცელი	ფურცლები
პ.		

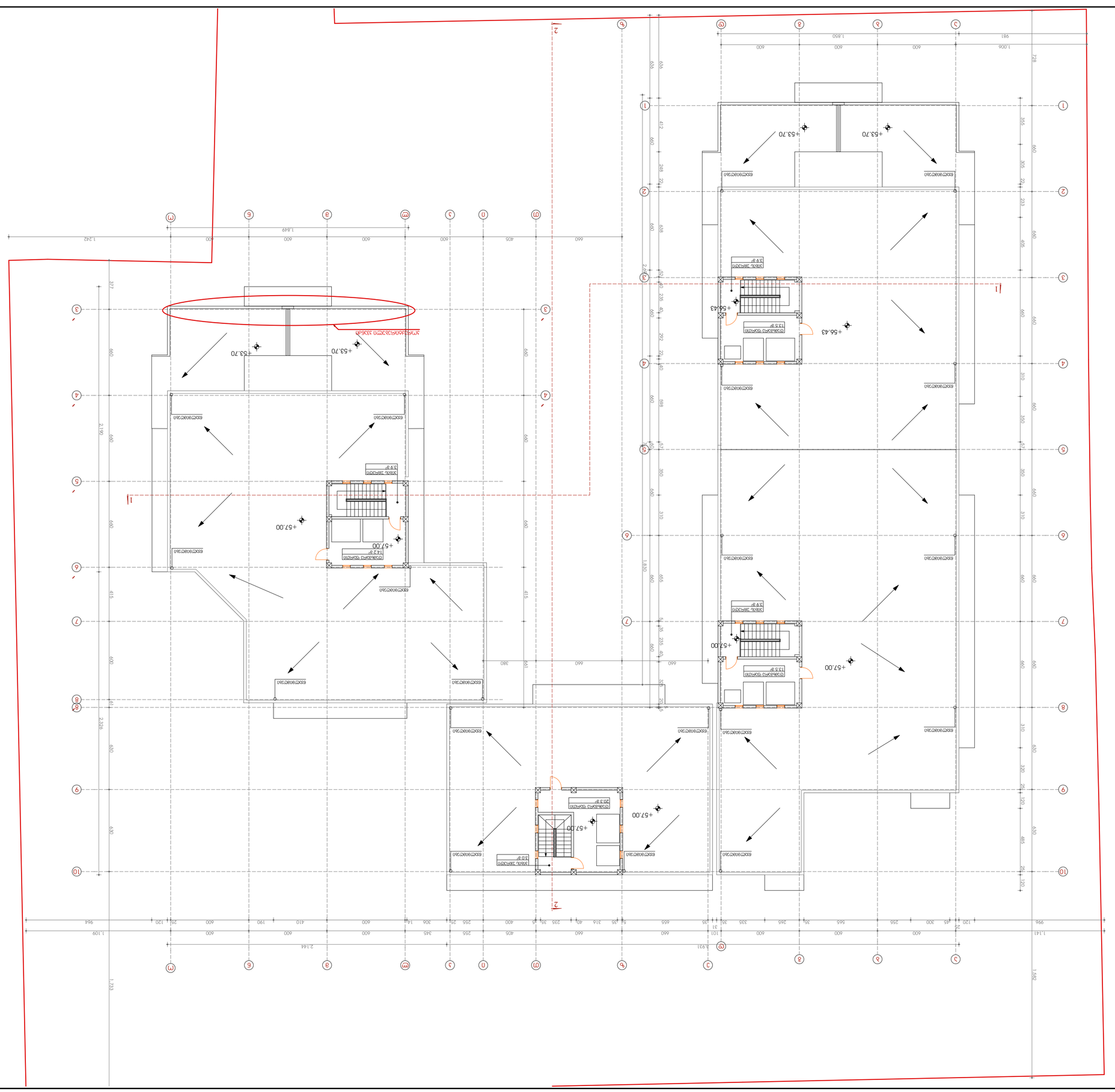

Экспликация помещений

№	Наименование	Площадь, м²
1	Зона безопасности МГН	13.9
2	Зона безопасности МГН	13.5
3	Зона безопасности МГН	14.2
4	Зона безопасности МГН	20.3
5	Зона безопасности МГН	3.0
6	Зона ожидания	3.9

Условные обозначения

- Граница благоустройства
- Граница земельного участка
- Ось здания
- Ось конструкции
- Разрез 1-1
- Уровень чистого пола
- Отметка благоустройства
- Направление движения
- Зона безопасности МГН
- Зона ожидания МГН

Ведомость рабочих чертежей основного комплекта

Лист	Наименование	Примечание
1	Общие данные. Ведомость рабочих чертежей. Экспликация помещений	
2	План на отм. +57,00. Разрез 1-1	

Спецификация элементов заполнения проемов

Поз.	Обозначение	Наименование	Кол.	Примечание
		Двери		
		Окна		

Ведомость ссылочных и прилагаемых документов

Обозначение	Наименование	Примечание
	Ссылочные документы	
	Прилагаемые документы	

Ведомость изменений

Изм.	Кол. уч.	Лист	№ док.	Подпись	Дата
1					

Ведомость покрытий, полов

Поз.	Наименование	Площадь, м²
	Покрытие 1	
	Покрытие 2	

Ведомость отделки помещений

Поз.	Наименование	Площадь, м²
	Отделка 1	
	Отделка 2	

Ведомость перемычек

Поз.	Обозначение	Наименование	Кол.	Примечание
		Перемычки		

Ведомость элементов заполнения проемов

Поз.	Обозначение	Наименование	Кол.	Примечание
		Двери		
		Окна		

Ведомость перемычек

Поз.	Обозначение	Наименование	Кол.	Примечание
		Перемычки		

Ведомость ссылочных и прилагаемых документов

Обозначение	Наименование	Примечание
	Ссылочные документы	
	Прилагаемые документы	

Ведомость изменений

Изм.	Кол. уч.	Лист	№ док.	Подпись	Дата
1					

Ведомость покрытий, полов

Поз.	Наименование	Площадь, м²
	Покрытие 1	
	Покрытие 2	

Ведомость отделки помещений

Поз.	Наименование	Площадь, м²
	Отделка 1	
	Отделка 2	

Экспликация помещений

№	Наименование	Площадь, м²
1	Зона безопасности МГН	13.9
2	Зона безопасности МГН	13.5
3	Зона безопасности МГН	14.2
4	Зона безопасности МГН	20.3
5	Зона безопасности МГН	3.0
6	Зона ожидания	3.9

Условные обозначения

- Граница благоустройства
- Граница земельного участка
- Ось здания
- Ось конструкции
- Разрез 1-1
- Уровень чистого пола
- Отметка благоустройства
- Направление движения
- Зона безопасности МГН
- Зона ожидания МГН

Ведомость рабочих чертежей основного комплекта

Лист	Наименование	Примечание
1	Общие данные. Ведомость рабочих чертежей. Экспликация помещений	
2	План на отм. +57,00. Разрез 1-1	

Спецификация элементов заполнения проемов

Поз.	Обозначение	Наименование	Кол.	Примечание
		Двери		
		Окна

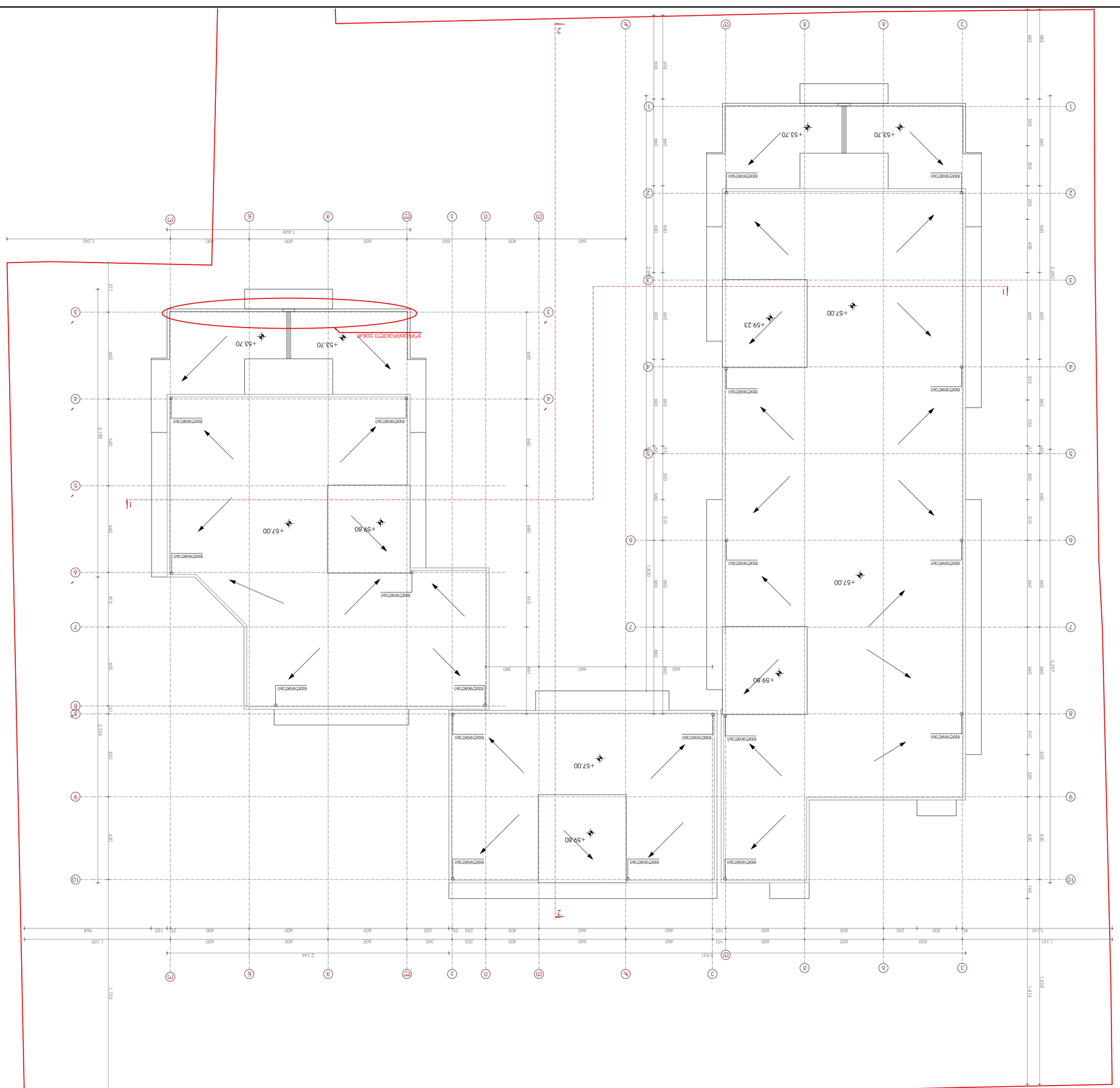

ת. מתחם מע"ר ת"א, בניין מגורים מס' 1 ומבנה ציבורי מס' 2

תכנית קומת גג

מהדורה	2017-מהד'-A
שרטוט מס'	1:200

מתכנן:	
בעל מקצוע:	
מתכנן שלד:	
מתכנן אינסטלציה:	
מתכנן חשמל:	
מתכנן מיזוג אויר:	
מתכנן בטיחות:	
יועץ נגישות:	
יועץ אקוסטי:	
יועץ פיזיקה של הבנין:	
יועץ:	

מהדורות:			
מהדורה 2017			
קנה מידה:			
תאריך:			
שרטט:			

מס' תכנית	
שם התכנית	תכנית גג

מס' גוש	6638
מס' חלקה	7
כתובת	ת"א

מס' תיק	
מס' בקשה	
מס' היתר