ქ. თბილისის მერია

სსიპ თბილისის არქიტექტურის სამსახური

ქ. თბილისში, ქერჩის ქ. №12-ში რეგისტრირებული (ს/კ 01.11.05.029.

2460 კვ.მ. არასასოფლო-სამეურნეო დანიშნულების მიწის ნაკვეთის

სამსახურის უფროსი: / /.

სიტუაციური სქემა მ. 1:2000	ქალაქგეგმარების განყოფილება		გ ე გ მ ა
	განყოფილების უფროსი:		
	მთავარი სპეციალისტი: საფუძველი: ადგილობრივი ქონების მართვის საქალაქო სამსახურის წერილი №		
	საინვესტიციო განყოფილება		
	ქ.თბილისის მთავრობის №20-32-704. 10.11.2008 წლის დადგენილება.		
	მთავარი სპეციალისტი:		
	მიწის ნაკვეთის ფუნქცია და ქალაქმშენებლობითი პირობების პარამეტრები		



GEORGIA LIMITED COMPANY GLOBUS 400028269

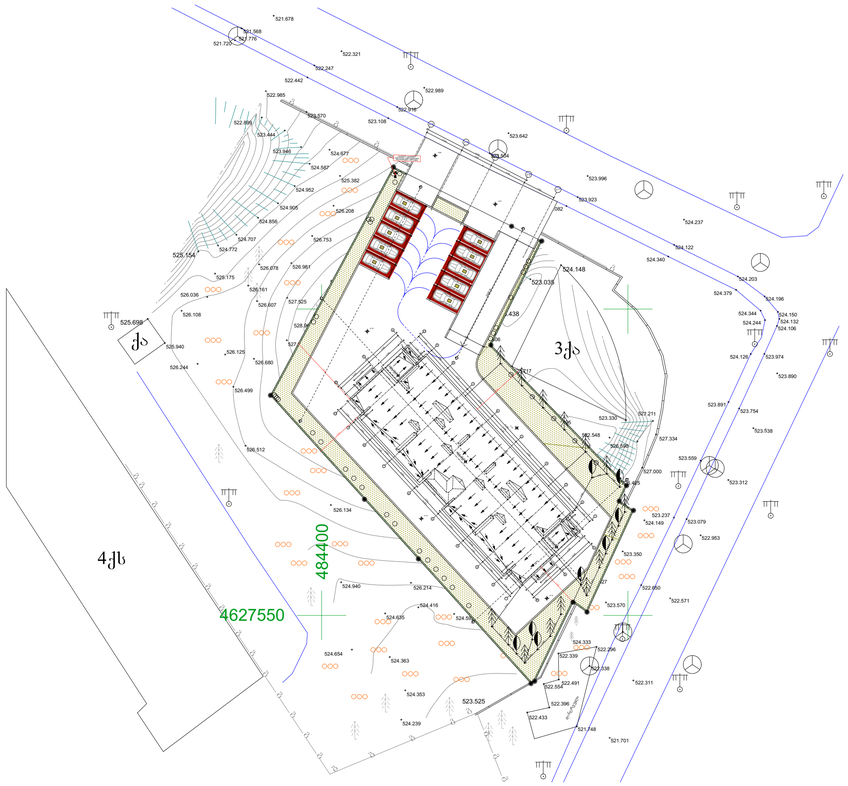

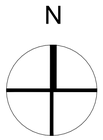

0.1 მიწის ნაკვეთის გეგმა

მ 1:500

INTEX ULTIMATE DESIGN

დამგეგმარებელი:
შპს „ინტექსი“ ს/კ.: 211349753
ვაჟა ფშაველას გამზ. №16
0160 თბილისი, საქართველო

დამკვეთი: შპს „ბრანდ როიალ კონსტრუქცია“

შენიშვნები:

1. ზომები მოცემულია მილიმეტრებში
2. ±0.00 = 526.80

თარიღი: 2017 წ.

პროექტის დასახელება:
მრავალფუნქციური (სავაჭრო-კომერციული და საცხოვრებელი) შენობის პროექტი (საკადასტრო კოდი 01.11.05.029.184)
მისამართი: ქალაქი თბილისი, ქერჩის ქუჩა N 12

დირექტორი: თ. გოცირიძე
პრ.მთ.ინჯინერი: ზ. ნადირაძე
მთ. არქიტექტორი ა. აბაშიძე
შეასრულა: გ. მამარდაშვილი

მიწის ნაკვეთის გეგმა

მასშტაბი	სტადია	ფურცელი	ფურცელები
1:500	ა.პ.		

A-014

A1