სიტუაციური გეგმა



ფორმატი A-3	თბილისი 2016 წ.		ფაილის სახელი
	დაკვეთა №		PLA

ექსპლიკაცია

პირობითი ნიშნები:

- ნაკვეთის საზღვარი
- ჭრილის ხაზი
- ±0,00 არქიტექტურული ნიშნული
- წყლის გადაყვანის მიმართულების ხაზი

შენიშვნები:

1. ნახაზზე საპროექტო შენობის ნულის შესაბამება აბსოლიტურ ნიშნულზე 430.06
2. ნახაზზე ზომები მოცემულია სანტიმეტრებში
3. ნახაზის ცვლა დაშვებულია მშენებლობისას შეთანხმებული უნდა იყოს ავტორთან

დამკვეთი: შპს მოლერნი ს/კ 401965806

მისამართი: ქ. თბილისი, ძნელის ქ. N5

პროექტის სახელწოდება:
შერეული ტიპი: მაღაზია, საწყობი

თანამდებობა	გვარი	ხელმოწერა	თარიღი
დირექტორი	ლ.დემეტრაშვილი		
მთ. არქიტექტორი	გ. თევზაძე		
მთ. არქიტექტორი	ლ.დემეტრაშვილი		
მთ. არქიტექტორი	დ. ახვლედიანი		

საპროექტო ლოგო

მისამართი:

STUDIO ARCHITECTURE & DESIGN

ქ. თბილისი თამარაშვილის ქ. №13 ბ.108
TEL . 2 55-33-26 +995 99-11-80-40
WWW.lasha_deme@yahoo.com

მასშტაბი		სიტუაციური გეგმა
თარიღი		

სტადია	ფურცელი	ფურცლები
პროექტი	ა-01	

საქართველოს

ქ. თბილისის მერია

სსიპ თბილისის არქიტექტურის სამსახური

ქ. თბილისი ჭსანის ქუჩა № 35-ში მდებარე,
შპს "დემე"-ს (ს/კ 405103926) საკუთრებაში არსებული არასასოფლო-სამეურნეო დანიშნულების
მიწის ნაკვეთი (ს/კ 01.12.01.008.014) ფართობით 1958 კვ.მ
გ ე გ მ ა
საფუძველი: ს.ს.ი.პ. "ქონების მართვის სააგენტო"ს წერილი №
ქ.თბილისის მთავრობის №20-32-704. 10.11.2008 წლის დადგენილება.

სამსახურის უფროსი:

სიტუაციური სქემა

მ. 1:2000



ქალაქგებმარების განყოფილება

განყოფილების უფროსი:		
მთავარი სპეციალისტი:		

საინვესტიციო განყოფილება

მთავარი სპეციალისტი:		
მიწის ნაკვეთის ფუნქცია და ქალაქმშენებლობითი პირობების პარამეტრები		

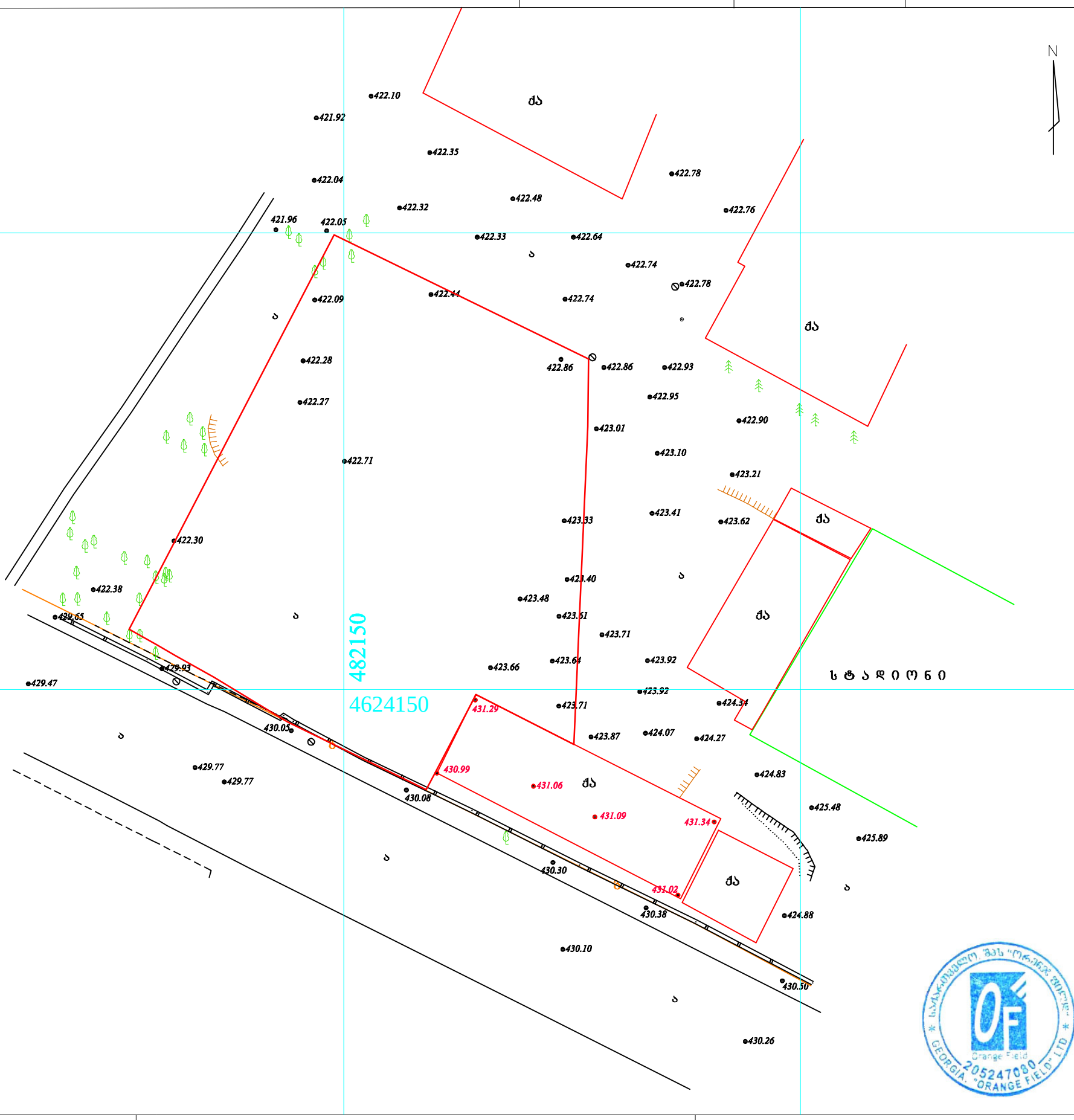

პ ი რ ო ბ ი თ ი ნ ი შ ნ ე ბ ი

ძს	საცხოვრებელი შენობა	ბორდიური	ქვის ღობე	მთავარი იზოჰიფსი	ხეები, პალმა, ბუჩქი
ას	არასაცხოვრებელი შენობა	ასფალტის გზა	ლითონის ღობე	იზოჰიფსი სიმაღლით	
ფ.	ფარდული	არაასფალტირებული გზა	ხის ღობე	ხეების მწკრივი	ელექტრო ფეხმა, ბოძები
სათბური	სათბური	რკინიგზა	მავთულბადის ღობე	ცოცხალი ღობე	განათების ელ. ბოძი
ნანგრევი	დანგრეული შენობა	წყლის კონტური	ნაყარი მიწა, ფლატე	მიწის ნაკვეთის საზღვარი	რკანი,სათვალთვალო ჭა
		საყრდენი კედელი		ტრ. ტრანსფორმატორი, ელ. ქვესადგური	ბენზინგასამართი სადგური
		გაზი	კონტურული ხაზი		

შ.პ.ს." ორენჯ ფილდ " ტელ: 2 98 82 70
მის. ნ. ვაჩნაძის ქ. №5/12

დირექტორი		შ.ელიზბარაშვილი
შემასრულა		შ.ელიზბარაშვილი
მ. 1:500		გაიცა: 2016 წ

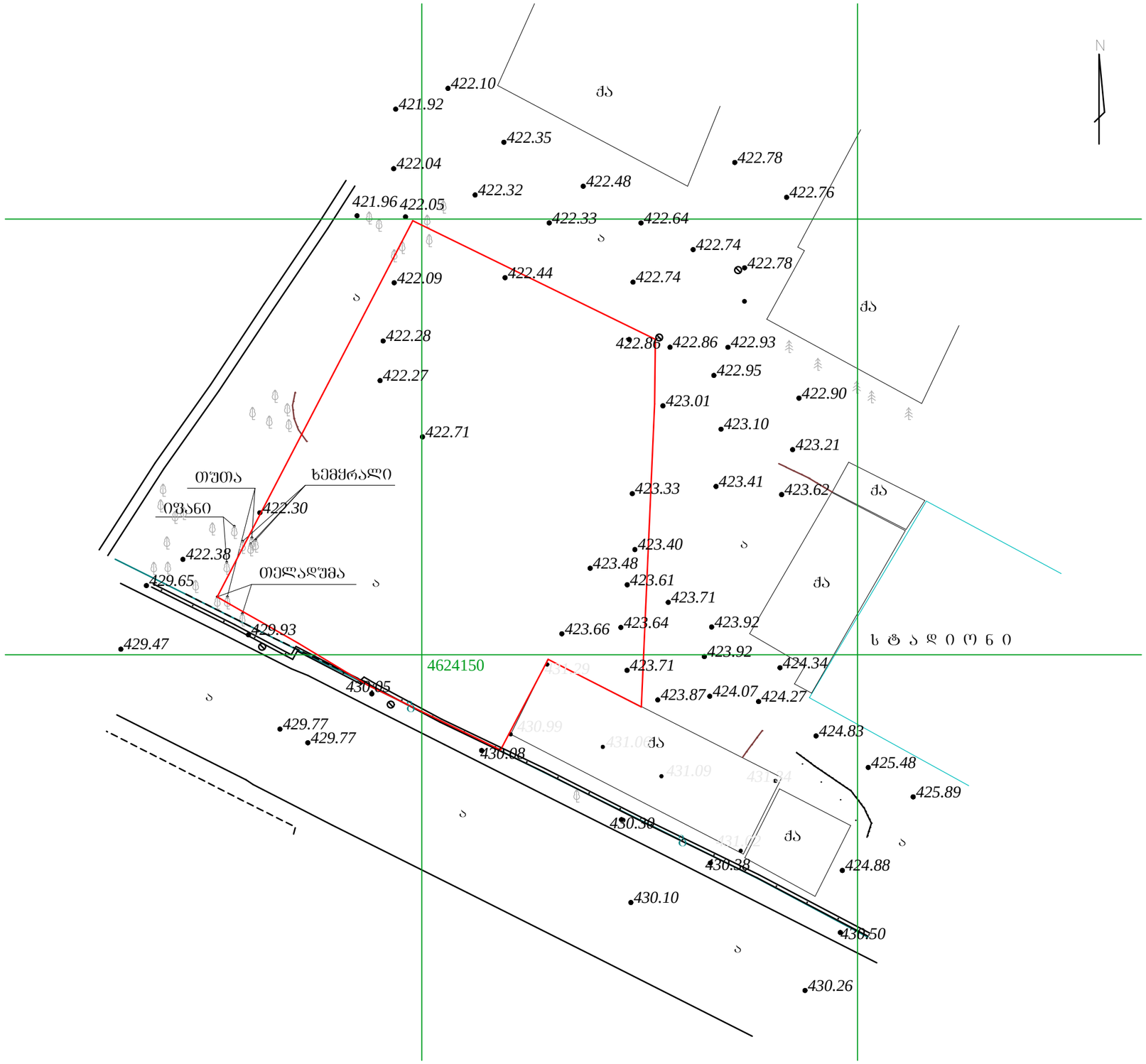

ფორმატი A-3	თბილისი 2016 წ.		ფაილის სახელი
	დაკვეთა №		PLA

ექსპლიკაცია

პირობითი ნიშნები:

ნაკვეთის საზღვარი

ჭრილის ხაზი

±0,00 არქიტექტურული ნიშნული

შენიშვნები:

1. ნახაზზე საპროექტო შენობის ნული შეესაბამება აბსოლიტურ ნიშნულზე 430.06

2. ნახაზზე ზომები მოცემულია სანტიმეტრებში

3. ნახაზის ქვეშა ცვლილება მშენებლობისას შეთანხმებული უნდა იყოს ავტორთან

დამკვეთი: შ.პს მოლერი ს/კ 401965806

მისამართი: ქ. თბილისი, ძნელის ქ. N5

პროექტის სახელწოდება:
შერეული ტიპი: მაღაზია, საწყობი

თანამდებობა	გვარი	ხელმოწერა	თარიღი
დირექტორი	ლ.დვალიშვილი		
მთ. არქიტექტორი	გ. თევზაძე		
მთ. არქიტექტორი	ლ.დვალიშვილი		
მთ. არქიტექტორი	დ. ახვლედიანი		

საპროექტო ლოგო

მისამართი:

ქ. თბილისი თამარაშვილის ქ. №13 ბ.108
TEL . 2 55-33-26 +995 99-11-80-40
WWW.lasha_deme@yahoo.com

მასშტაბი	1:500	ტოპოგრაფიული გეგმა
თარიღი		

სტადია	ფურცელი	ფურცლები
პროექტი	ა-02	

გენ-გეგმა

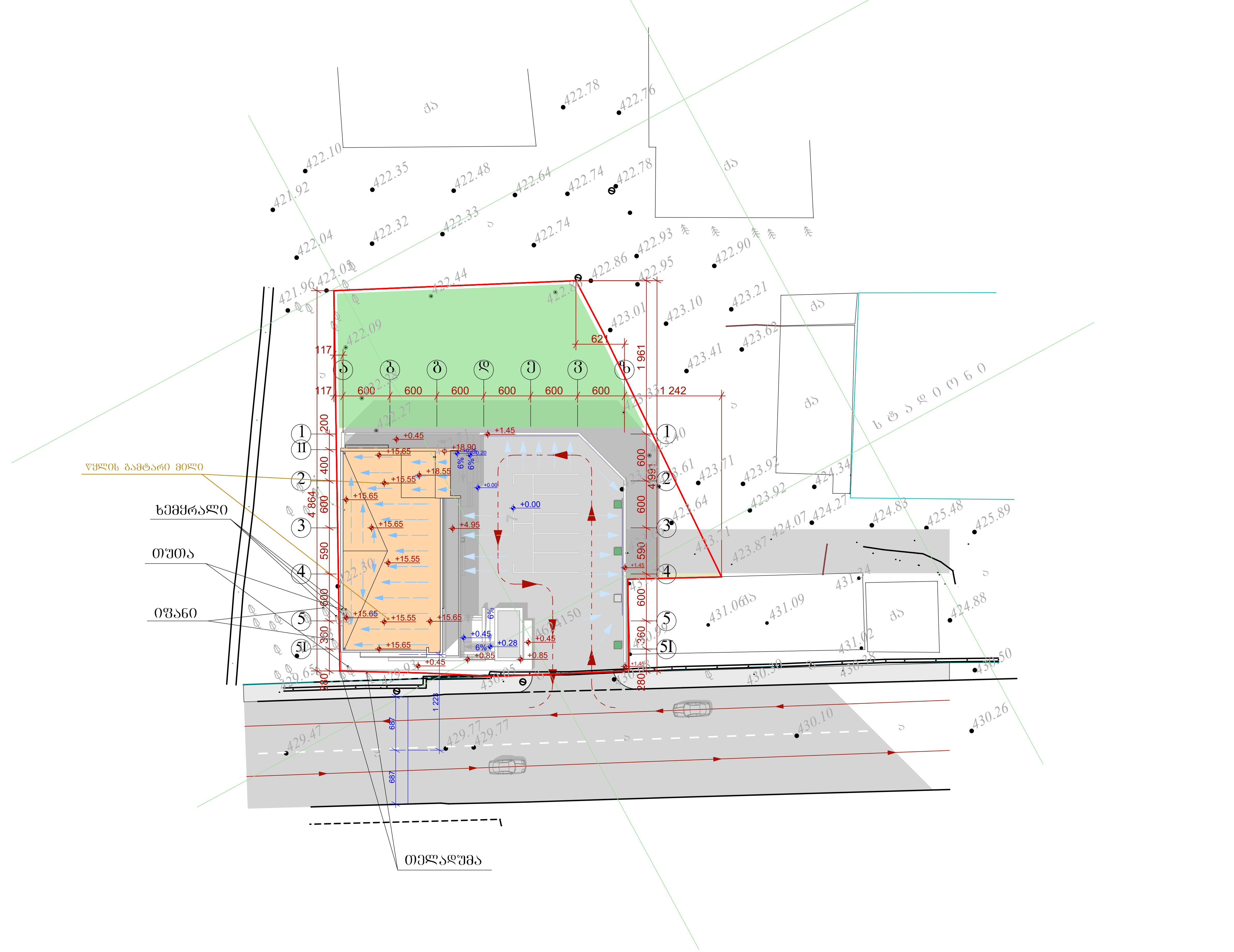

ფორმატი A-3	თბილისი 2016 წ.	ფაილის სახელი
	დაკვეთა №	PLA

ექსპლიკაცია

1 . . . . შენობა

2 . . . . გამწვანება

3 . . . . ავტოსადგომი

პირობითი ნიშნები:

- ნაკვეთის საზღვარი
- ჭრილის ხაზი
- ±0,00 არქიტექტურული ნიშნული
- წყლის გადაყვანის მიმართულების ხაზი

შენიშვნები:

1. ნახაზზე საპროექტო შენობის ნული შეესაბამება აბსოლიტურ ნიშნულზე 430.06
2. ნახაზზე ზომები მოცემულია სანტიმეტრებში
3. ნახაზის ყველა ცვლილება მშენებლობისას შეთანხმებული უნდა იყოს ავტორთან

დამკვეთი: შ.პ.ს მოდერნი ს/კ 401965806

მისამართი: ქ. თბილისი, ქსნის ქ.N35

პროექტის სახელწოდება:
შერეული ტიპი: მაღაზია, საწყობი

თანამდებობა	გვარი	ხელმოწერა	თარიღი
დირექტორი	ლ.დემეტრაშვილი	[signature]	
მთ. არქიტექტორი	გ. თევზაძე	[signature]	
მთ. არქიტექტორი	ლ.დემეტრაშვილი	[signature]	
მთ. არქიტექტორი	დ. ახვლედიანი	[signature]	

საპროექტო ლოგო

მისამართი:
ქ. თბილისი თამარაშვილის ქ. №13 ბ.108
TEL . 2 55-33-26 +995 99-11-80-40

WWW.lasha_deme@yahoo.com

მასშტაბი	1:500	გენ-გეგმა
თარიღი		

სტადია	ფურცელი	ფურცლები
პროექტი	ა-03	