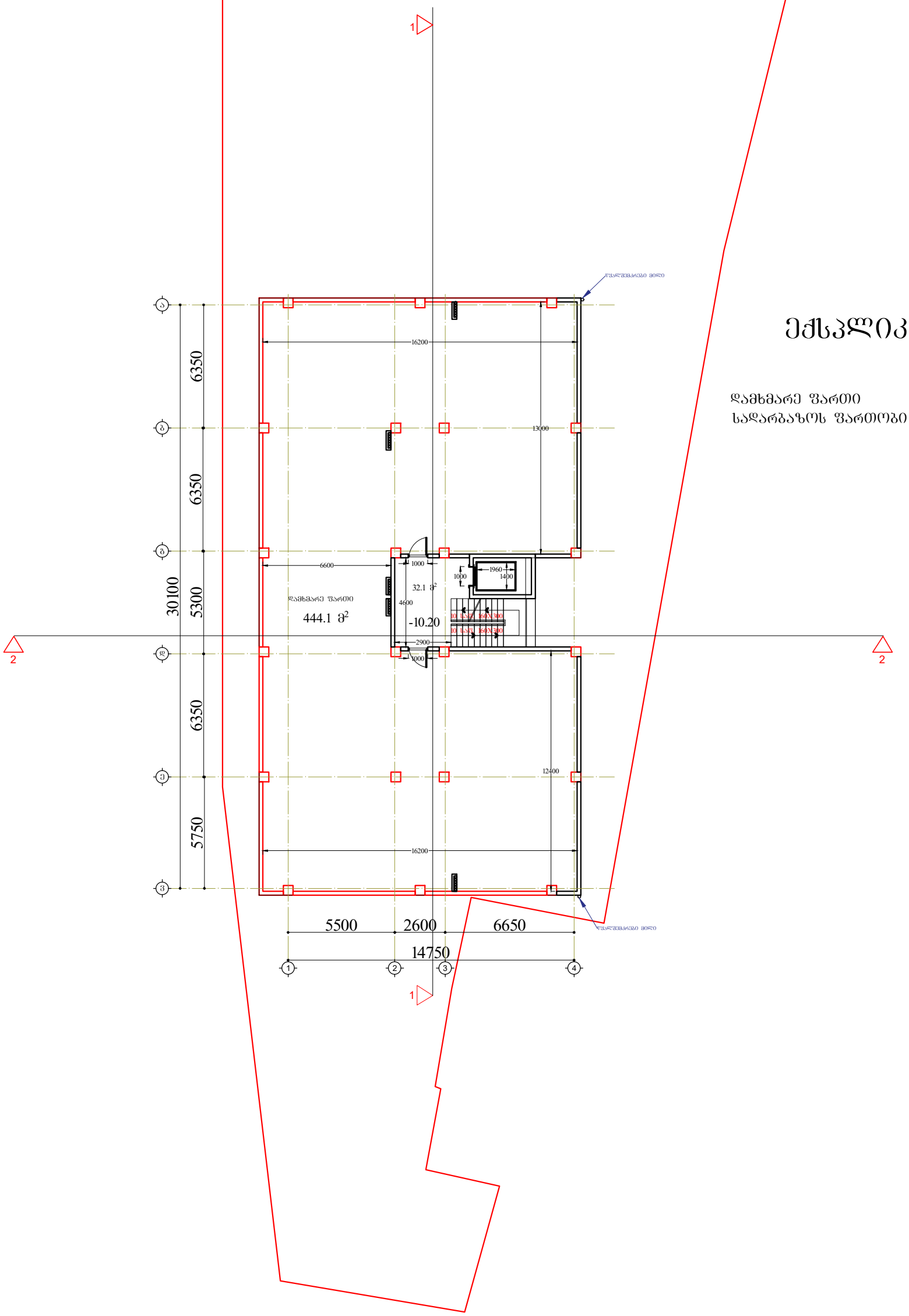

ექსპლიკაცია

დამხმარე ფართი	444.1 მ²
სადარბაზოს ფართობი	32.1 მ²

პროექტი ქ.თბილისი, ნუცუბიძე-ვაშლი%ვრის დამაკავშირებელი გზის მიმდებარედ. (ნაკვეთი 06/026)	მასშტაბი 1:200	შურცელი A3	თარიღი 2018 წ.
	დირექტორი		ა. ზერეკიძე
ნახაზი ბეგმა ნიშნულზე -10.20	არქიტექტორი		გ. ნანსქანი

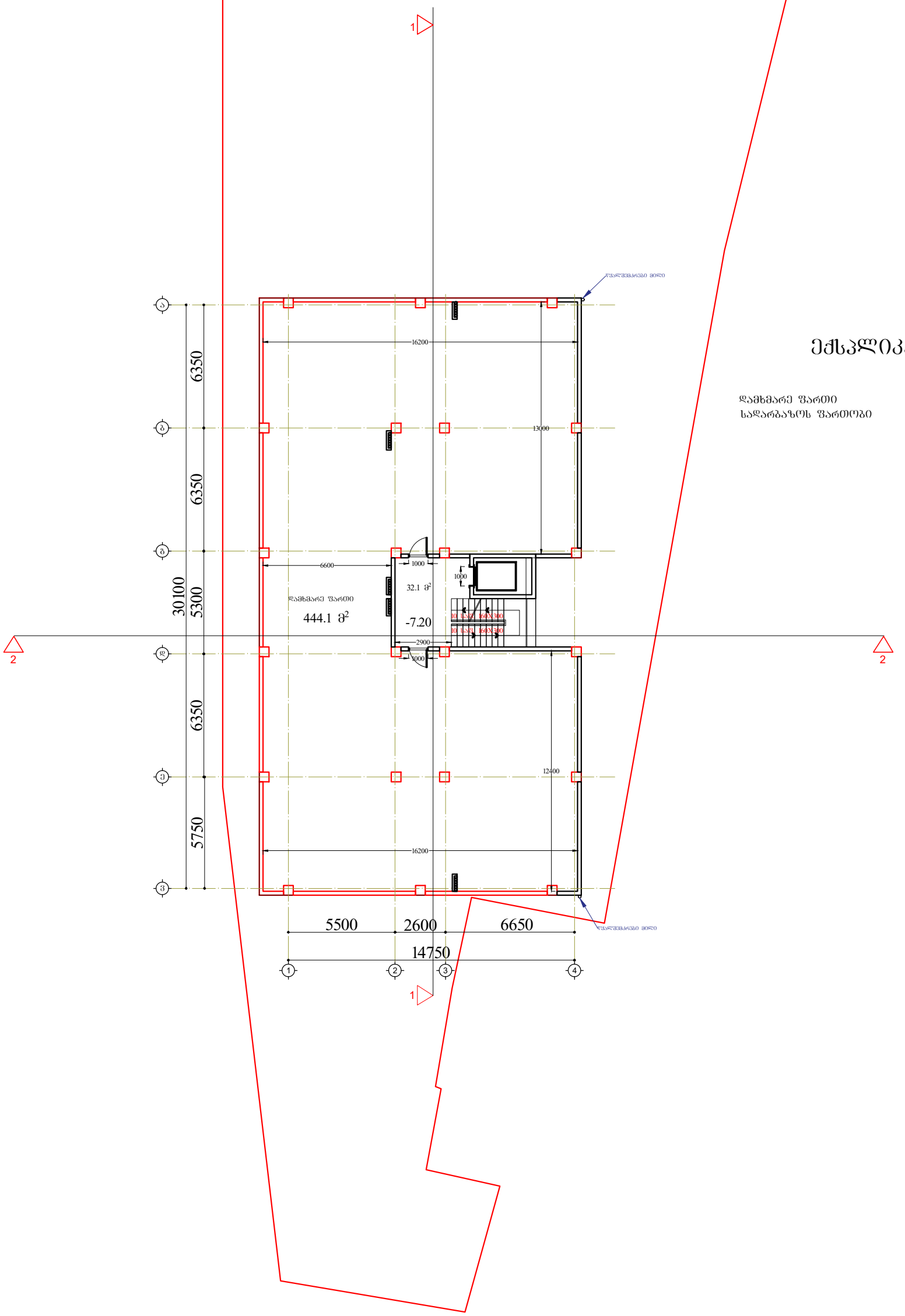

ექსპლიკაცია

დამხმარე ფართი	444.1 მ²
სადარბაზოს ფართობი	32.1 მ²

პროექტი ქ.თბილისი, ნუცუბიძე-ვაშლი%ვრის დამაკავშირებელი გზის მიმდებარედ. (ნაკვეთი 06/026)	მასშტაბი 1:200	ფურცელი A3	თარიღი 2018 წ.
	დირექტორი		ა. ზერეკიძე
ნახაზი ბეგმა ნიშნულზე -7.20	არქიტექტორი		გ. ნანსქანი

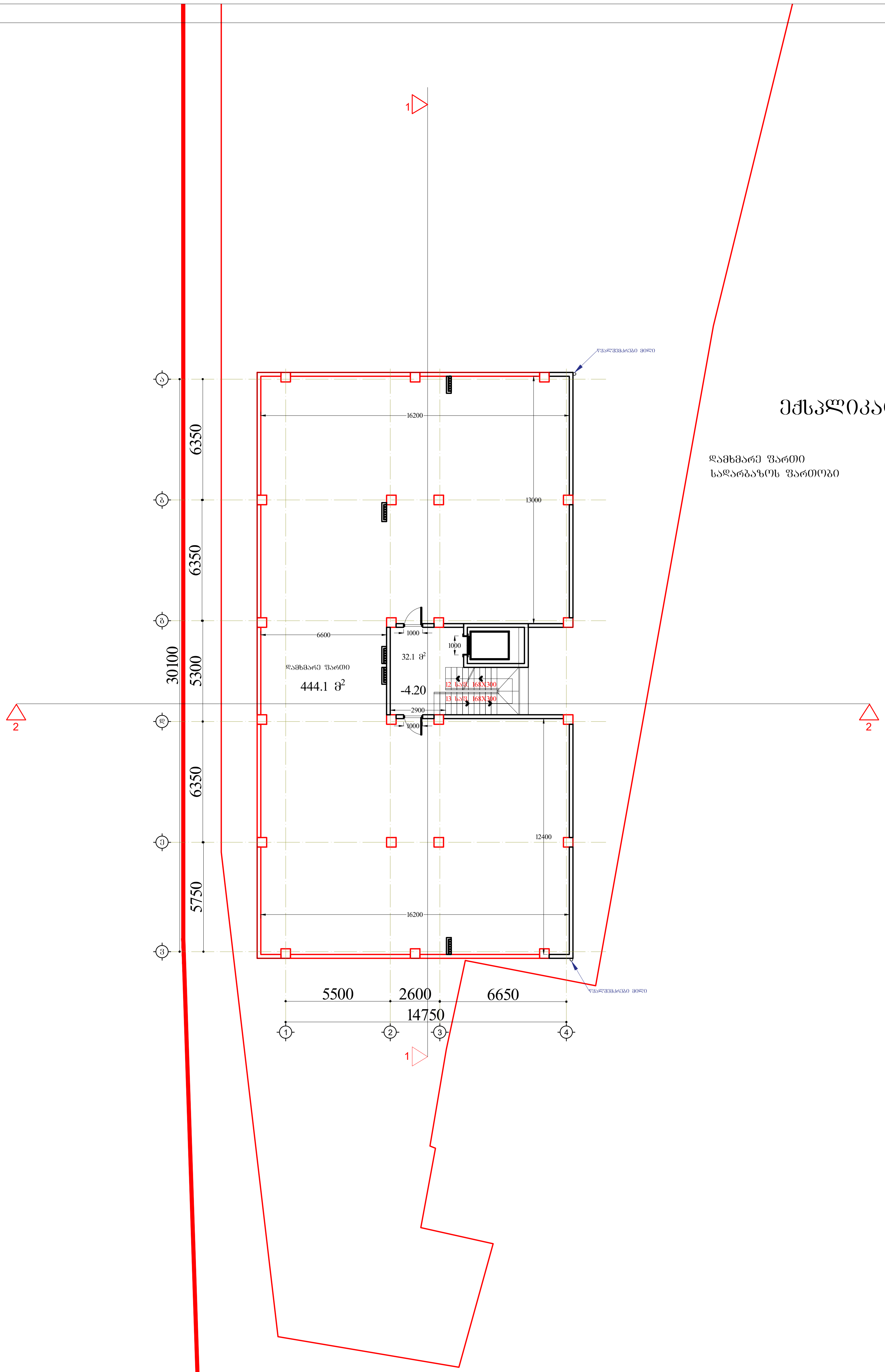

ექსპლიკაცია

დამხმარე ფართი	444.1 მ²
სადარბაზოს ფართობი	32.1 მ²

პროექტი	მასშტაბი	ფურცელი	თარიღი
ქ.თბილისი, ნუცუბიძე-ვაშლიჯვრის დამაკავშირებელი გზის მიმდებარედ. (ნაკვეთი 06/026)	1:250	A3	2018 წ.
	დირექტორი		ა. ზერეკიძე
ნახაზი: გეგმა ნიშნულზე -4.20	არქიტექტორი		გ. ნანსყანი

ამოცანის დასახელება	ქ.თბილისი, წერეთლის გამზ.-ვარკეთილის მე-3 მკრ. მე-2 კვარტალში მდებარე ნაკვეთის (ნაკვეთი 06/026)
ნახაზის დასახელება	ბეტონის ხარისხი ±0.00 ნიშნულის ქვემოთ
ნახაზის მასშტაბი	1:200
ფორმატი	A3
შედგენის თარიღი	2018 წ.
ავტორი	ლ. ზედგინიძე
პროექტის მთავარი ინჟინერი	მ. ნანეიშვილი

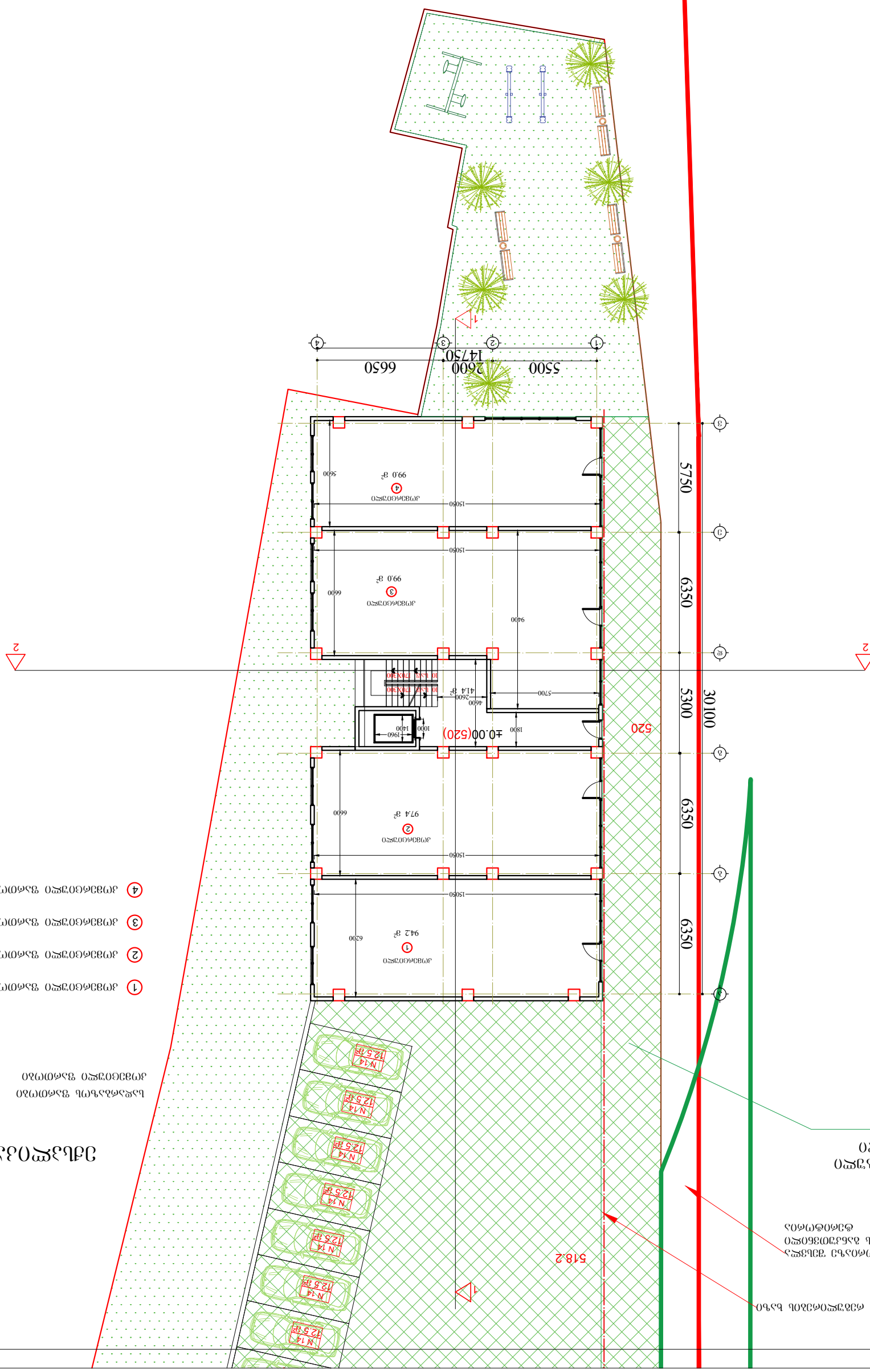
ჯამური ფართობი 389.6 მ²
სველი წერტილების ფართობი 41.4 მ²
1 ნახაზი 94.2 მ²
2 ნახაზი 97.4 მ²
3 ნახაზი 99.0 მ²
4 ნახაზი 99.0 მ²
ბეტონის ხარისხი ±0.00 ნიშნულის ქვემოთ
ავტომობილების პარკირების ადგილების მონიშვნა
ასაწევი ბარიერის მოწყობა
ტროტუარის მოწყობ

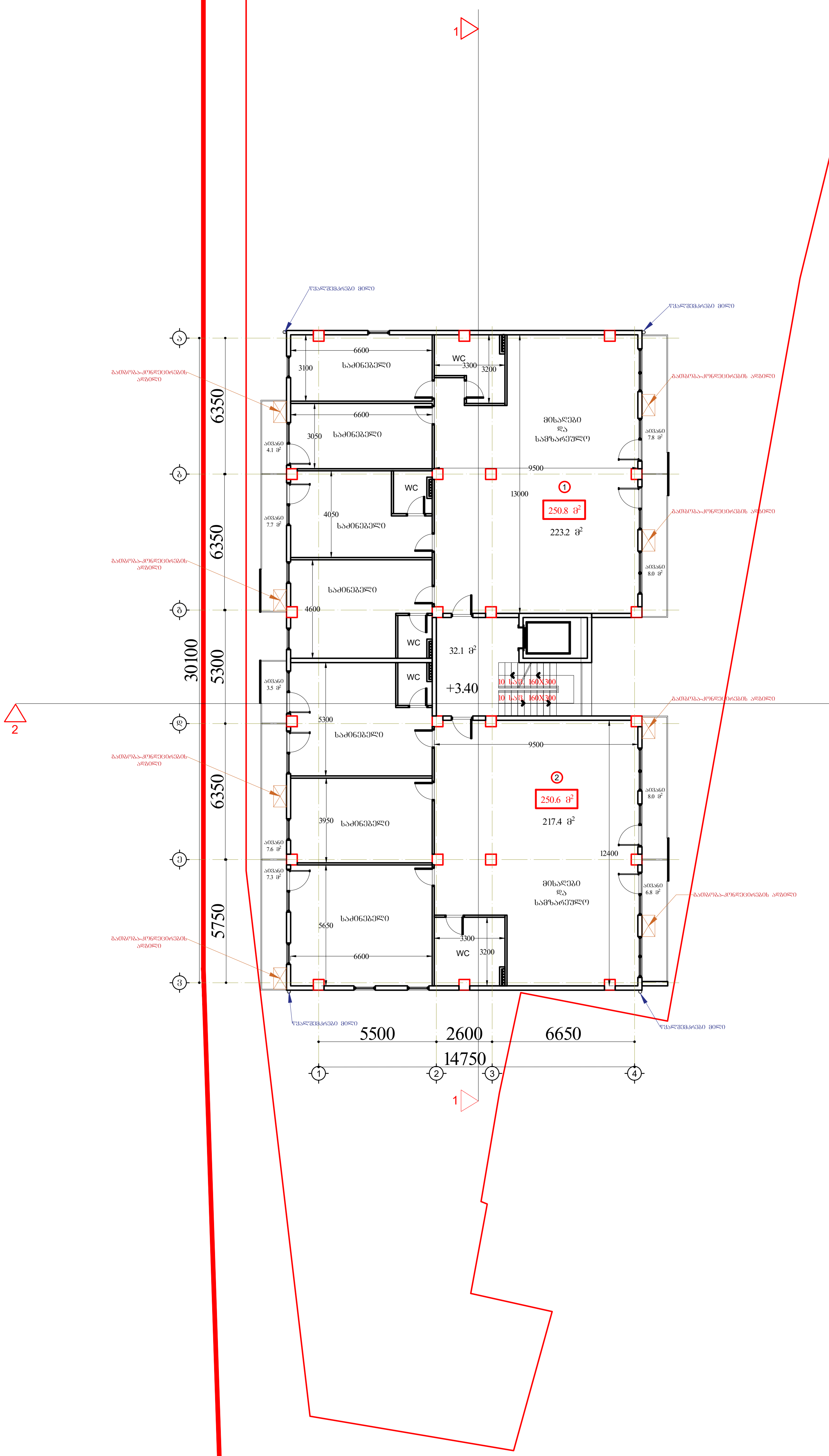

ექსპლიკაცია

	საცხოვრებელი ფართობი	501.9 მ²
	საზაფხულო ფართობი	61.3 მ²
	სადარბაზოს ფართობი	32.1 მ²
1	საცხოვრებელი ფართობი	223.2 მ²
	საზაფხულო ფართობი	27.6 მ²
	სულ	250.8 მ²
2	საცხოვრებელი ფართობი	217.4 მ²
	საზაფხულო ფართობი	33.7 მ²
	სულ	251.1 მ²

პროექტი	მასშტაბი	ფურცელი	თარიღი
ქ.თბილისი, ნუცუბიძე-ვაშლიჯვრის დამაკავშირებელი გზის მიმდებარედ. (ნაკვეთი 06/026)	1:200	A3	2018 წ.
	დირექტორი		ა. ზერეკიძე
ნახაზი: გეგმა ნიშნულზე +3.40	არქიტექტორი		გ. ნანსყანი

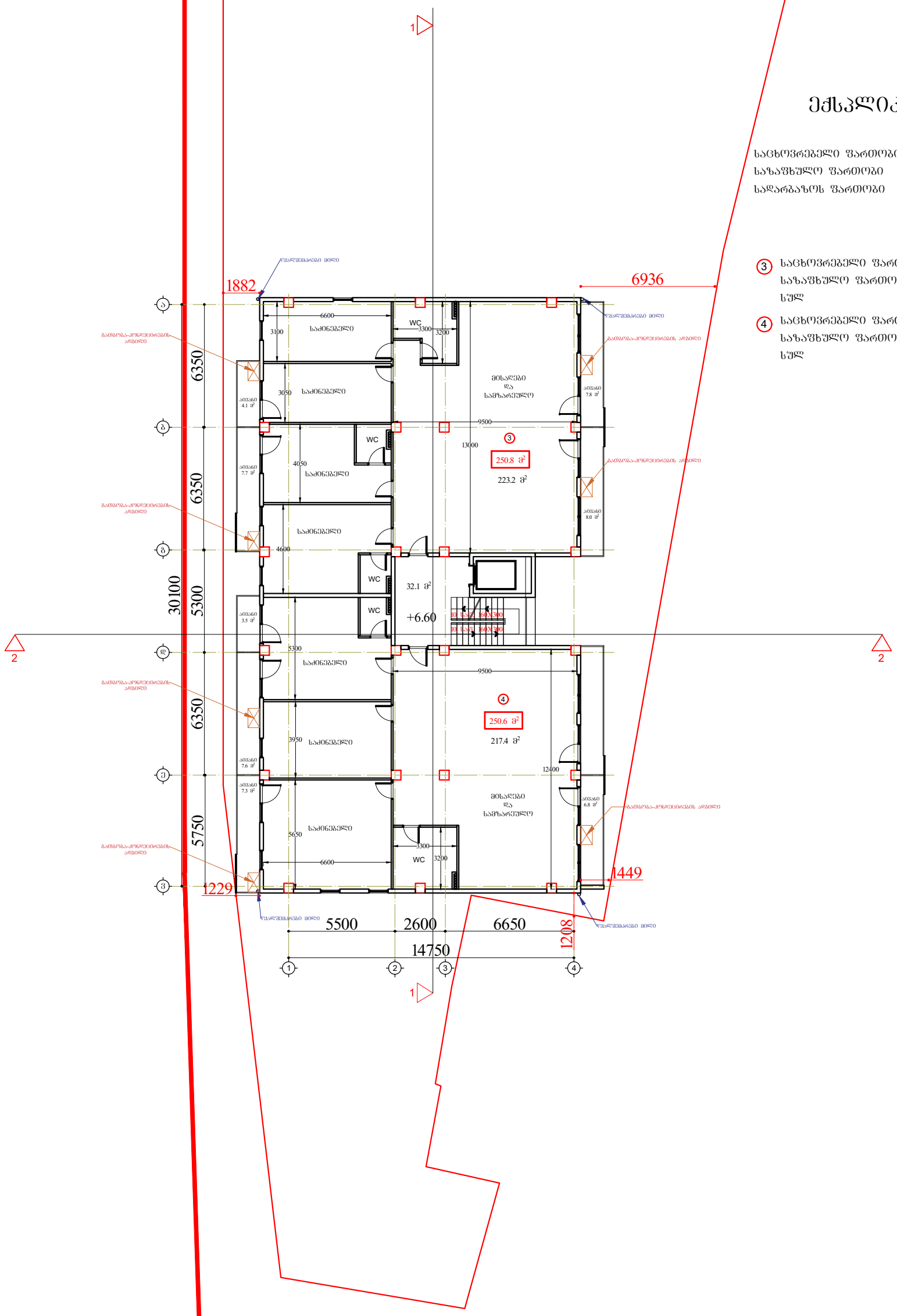

ექსპლიკაცია

საცხოვრებელი ფართობი	501.9 მ²
საზაფხულო ფართობი	61.3 მ²
სადარბაზოს ფართობი	32.1 მ²

③	საცხოვრებელი ფართობი	223.2 მ²
	საზაფხულო ფართობი	27.6 მ²
	სულ	250.8 მ²
④	საცხოვრებელი ფართობი	217.4 მ²
	საზაფხულო ფართობი	33.7 მ²
	სულ	251.1 მ²

პროექტი: ქ.თბილისი, ნუცუბიძე-ვაშლი%ვრის დამაკავშირებელი გზის მიმდებარედ. (ნაკვეთი 06/026)	მასშტაბი: 1:200	ფურცელი: A3	თარიღი: 2018 წ.
	დირექტორი		ა. ზერეკიძე
ნახაზი: ბეტონის ნიშნულზე +6.60	არქიტექტორი		გ. ნანსქანი

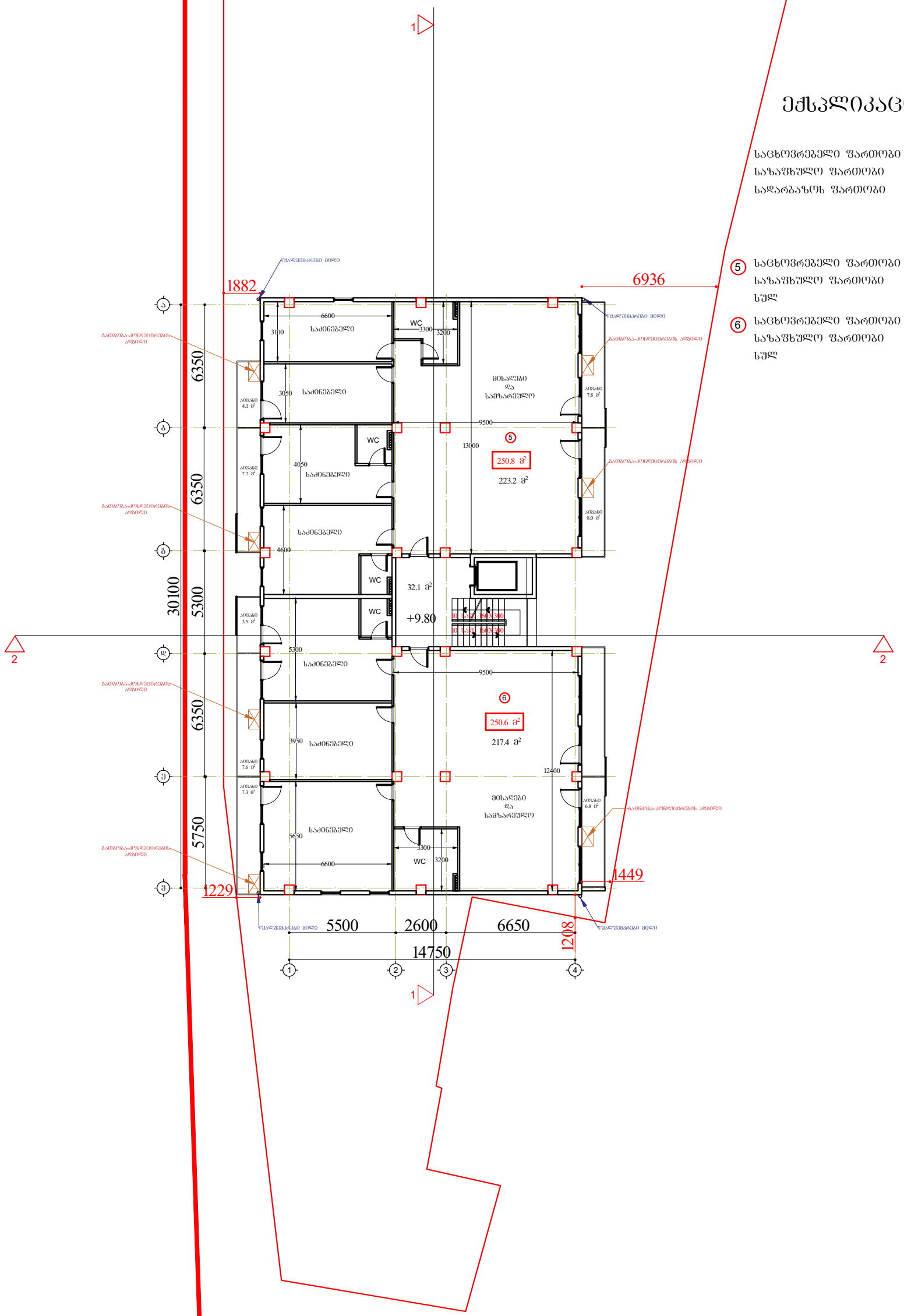

ექსპლიკაცია

	საცხოვრებელი ფართობი	501.9 მ²
	საზაფხულო ფართობი	61.3 მ²
	სადარბაზოს ფართობი	32.1 მ²
⑤	საცხოვრებელი ფართობი	223.2 მ²
	საზაფხულო ფართობი	27.6 მ²
	სულ	250.8 მ²
⑥	საცხოვრებელი ფართობი	217.4 მ²
	საზაფხულო ფართობი	33.7 მ²
	სულ	251.1 მ²

პროექტი ქ.თბილისი, ნუცუბიძე-ვაშლი%ვრის დამაკავშირებელი გზის მიმდებარედ. (ნაკვეთი 06/026)	მასშტაბი 1:200	ფურცელი A3	თარიღი 2018 წ.
	დირექტორი		ა. ზერეკიძე
ნახაზი ბეგმა ნიშნულზე +9.80	არქიტექტორი		გ. ნანსქანი

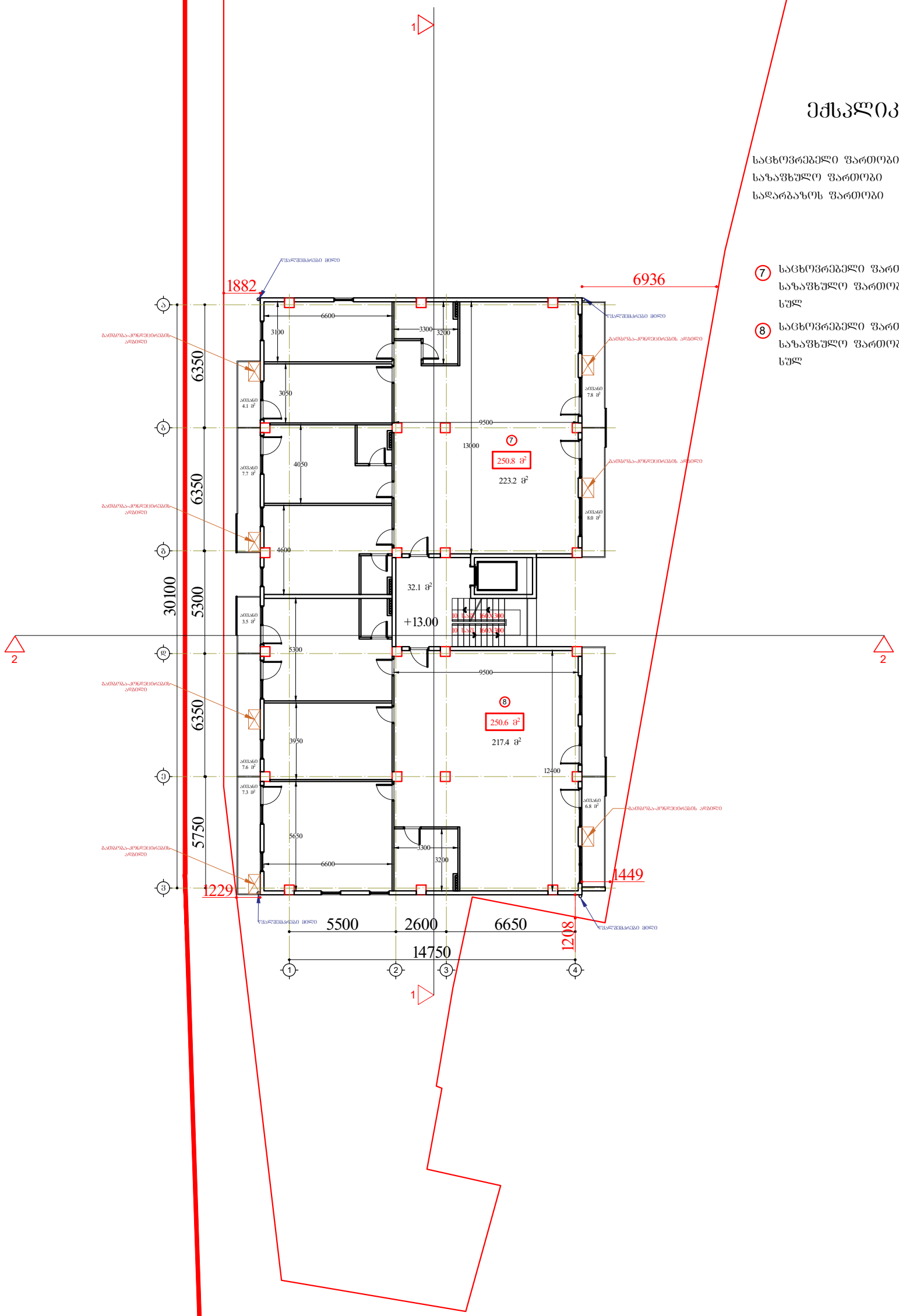

ექსპლიკაცია

საცხოვრებელი ფართობი	501.9 მ²
საზაფხულო ფართობი	61.3 მ²
სადარბაზოს ფართობი	32.1 მ²

7	საცხოვრებელი ფართობი	223.2 მ²
	საზაფხულო ფართობი	27.6 მ²
	სულ	250.8 მ²
8	საცხოვრებელი ფართობი	217.4 მ²
	საზაფხულო ფართობი	33.7 მ²
	სულ	251.1 მ²

პროექტი	მასშტაბი	ფურცელი	თარიღი
ქ.თბილისი, ნუცუბიძე-ვაშლი%ვრის დამაკავშირებელი გზის მიმდებარედ. (ნაკვეთი 06/026)	1:200	A3	2018 წ.
	დირექტორი		ა. ზერეკიძე
ნახაზი: გეგმა ნიშნულზე +13.00	არქიტექტორი		გ. ნანსქანი

Объект	д.п.Ясеново, бульвар Зелёный, ул.Ясеновская, вл.9, корп.1 (бывш. 06/026)
Отметка	абс. +16.20
Масштаб	1:200
Формат	A3
Дата	2018 г.
Чертил	Ю. Белобородов
Проверил	Ясенов Ю.П.

Бульвар

1

1

2

2

1

2

3

4

1

2

3

1

2

3

1

2

3

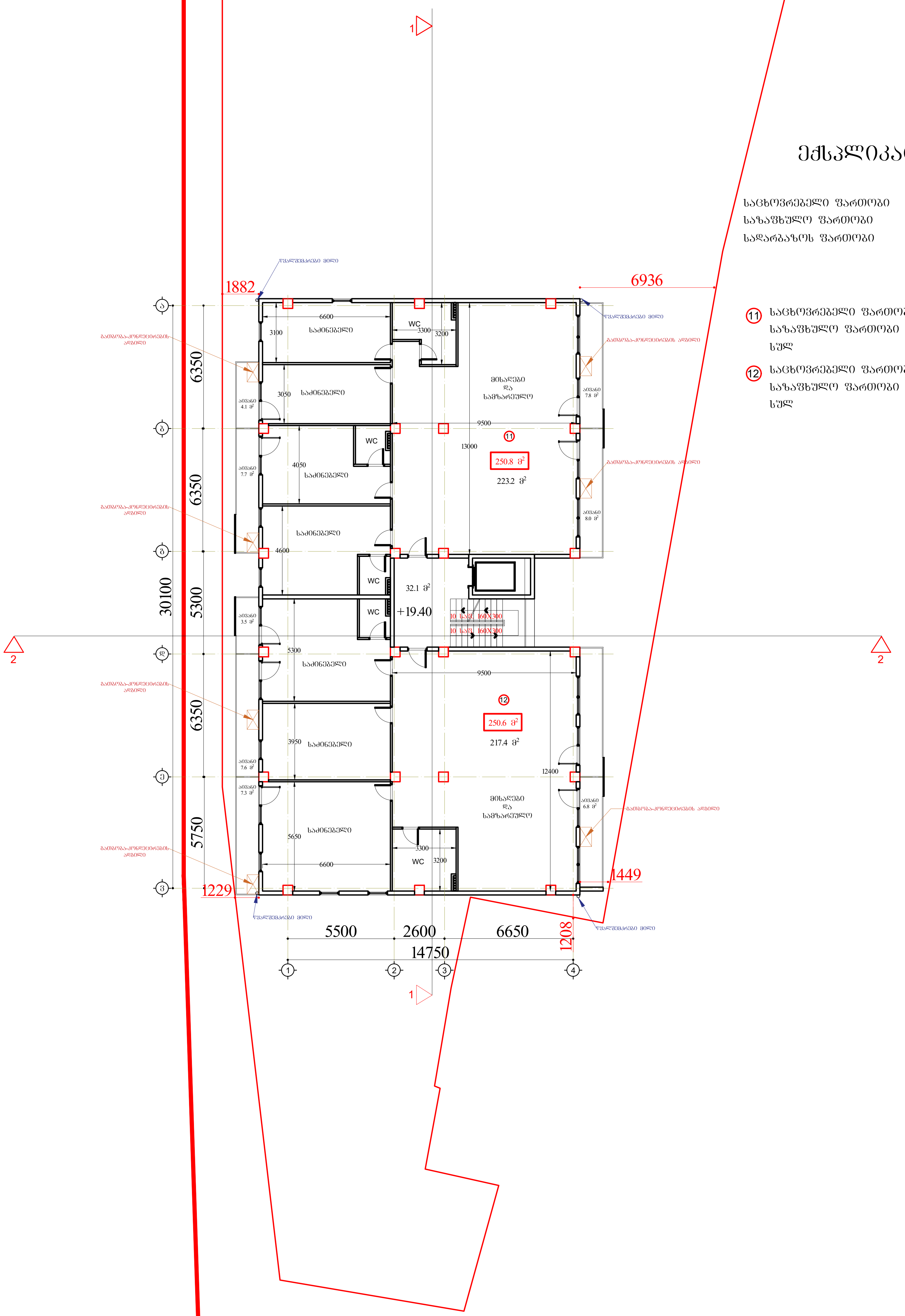

ექსპლიკაცია

საცხოვრებელი ფართობი	501.9 მ²
საზაფხულო ფართობი	61.3 მ²
სადარბაზოს ფართობი	32.1 მ²

11	საცხოვრებელი ფართობი	223.2 მ²
	საზაფხულო ფართობი	27.6 მ²
	სულ	250.8 მ²
12	საცხოვრებელი ფართობი	217.4 მ²
	საზაფხულო ფართობი	33.7 მ²
	სულ	251.1 მ²

პროექტი	მასშტაბი	ფურცელი	თარიღი
ქ.თბილისი, ნუცუბიძე-ვაშლიჯვრის დამაკავშირებელი გზის მიმდებარედ. (ნაკვეთი 06/026)	1:200	A3	2018 წ.
	დირექტორი		ა. ზერეკიძე
ნახაზი: გეგმა ნიშნულზე +19.40	არქიტექტორი		გ. ნანსყანი

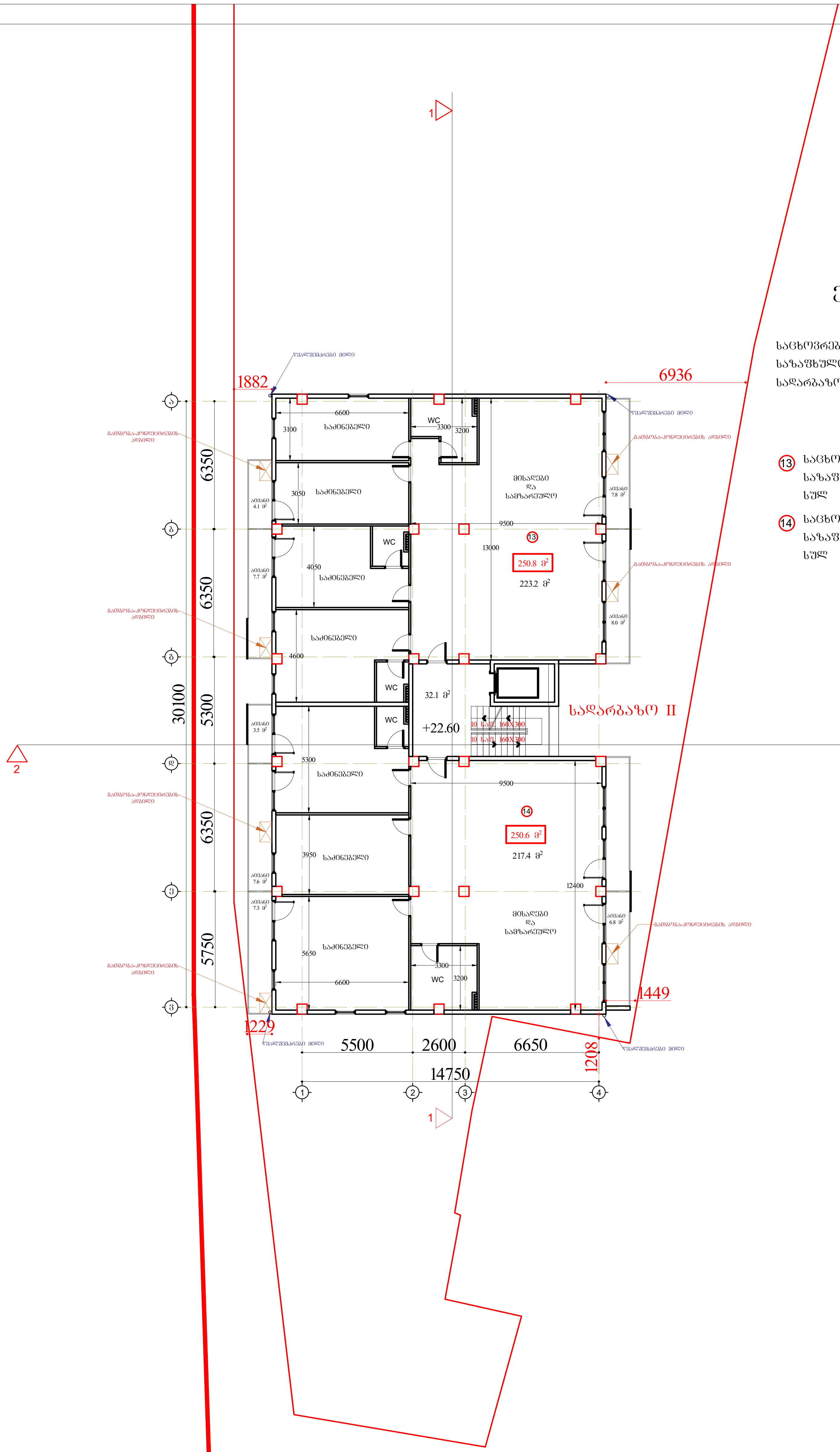

ექსპლიკაცია

	საცხოვრებელი ფართობი	501.9 მ²
	საზაფხულო ფართობი	61.3 მ²
	სადარბაზოს ფართობი	32.1 მ²
13	საცხოვრებელი ფართობი	223.2 მ²
	საზაფხულო ფართობი	27.6 მ²
	სულ	250.8 მ²
14	საცხოვრებელი ფართობი	217.4 მ²
	საზაფხულო ფართობი	33.7 მ²
	სულ	251.1 მ²

პროექტი	მასშტაბი	ფურცელი	თარიღი
ქ.თბილისი, ნუცუბიძე-ვაშლიჯვრის დამაკავშირებელი გზის მიმდებარედ. (ნაკვეთი 06/026)	1:200	A3	2018 წ.
	დირექტორი		ა. ზერეკიძე
ნახაზი: გეგმა ნიშნულზე +22.60	არქიტექტორი		გ. ნანსყანი

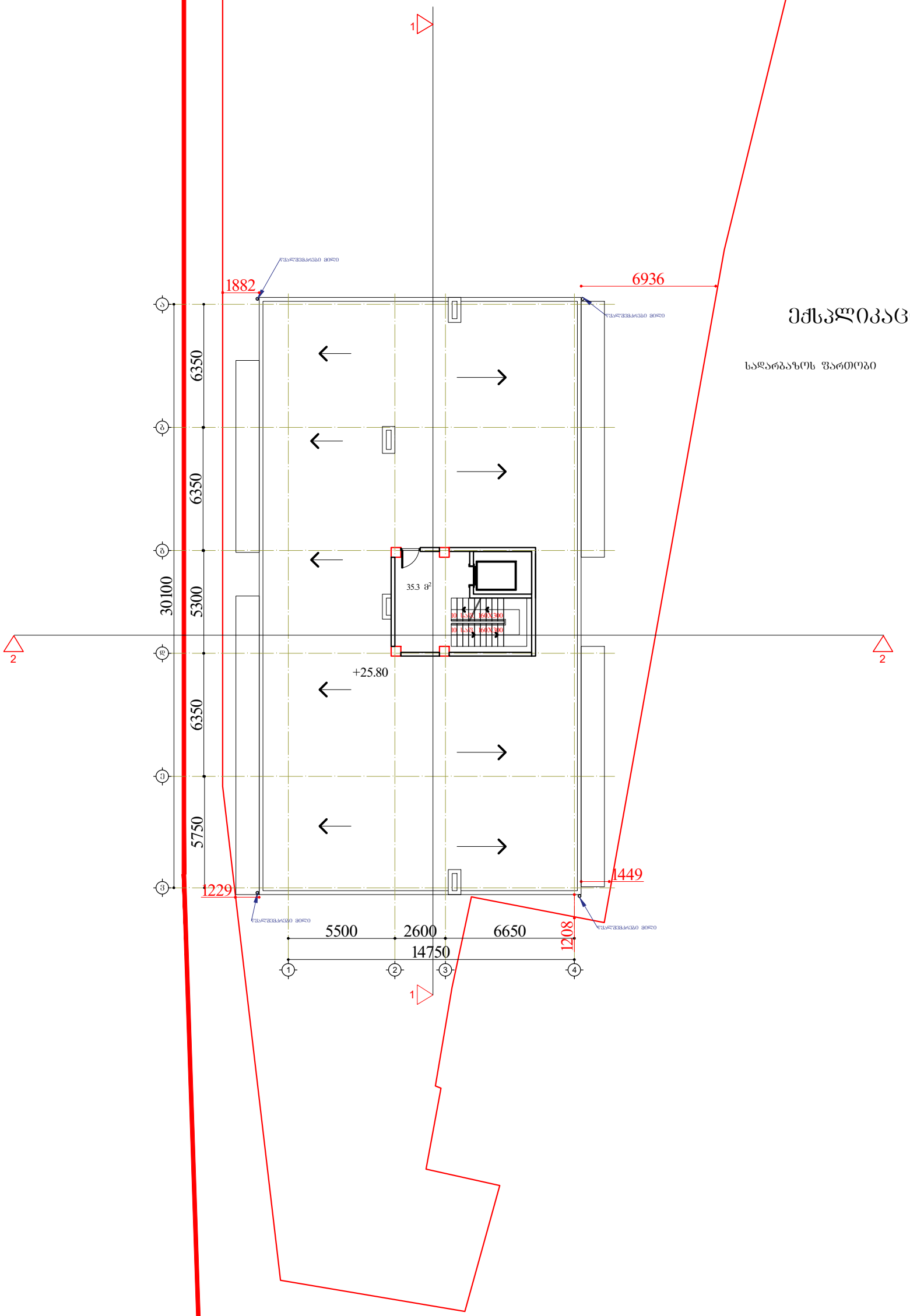

ექსპლიკაცია

სადარბაზოს ფართობი	35.3 მ²

პროექტი ქ.თბილისი, ნუცუბიძე-ვაშლი%ვრის დამაკავშირებელი გზის მიმდებარედ. (ნაკვეთი 06/026)	მასშტაბი 1:200	შურცელი A3	თარიღი 2018 წ.
	დირექტორი		ა. ზერეკიძე
ნახაზი ბეგმა ნიშნულზე +25.80	არქიტექტორი		გ. ნანსქანი

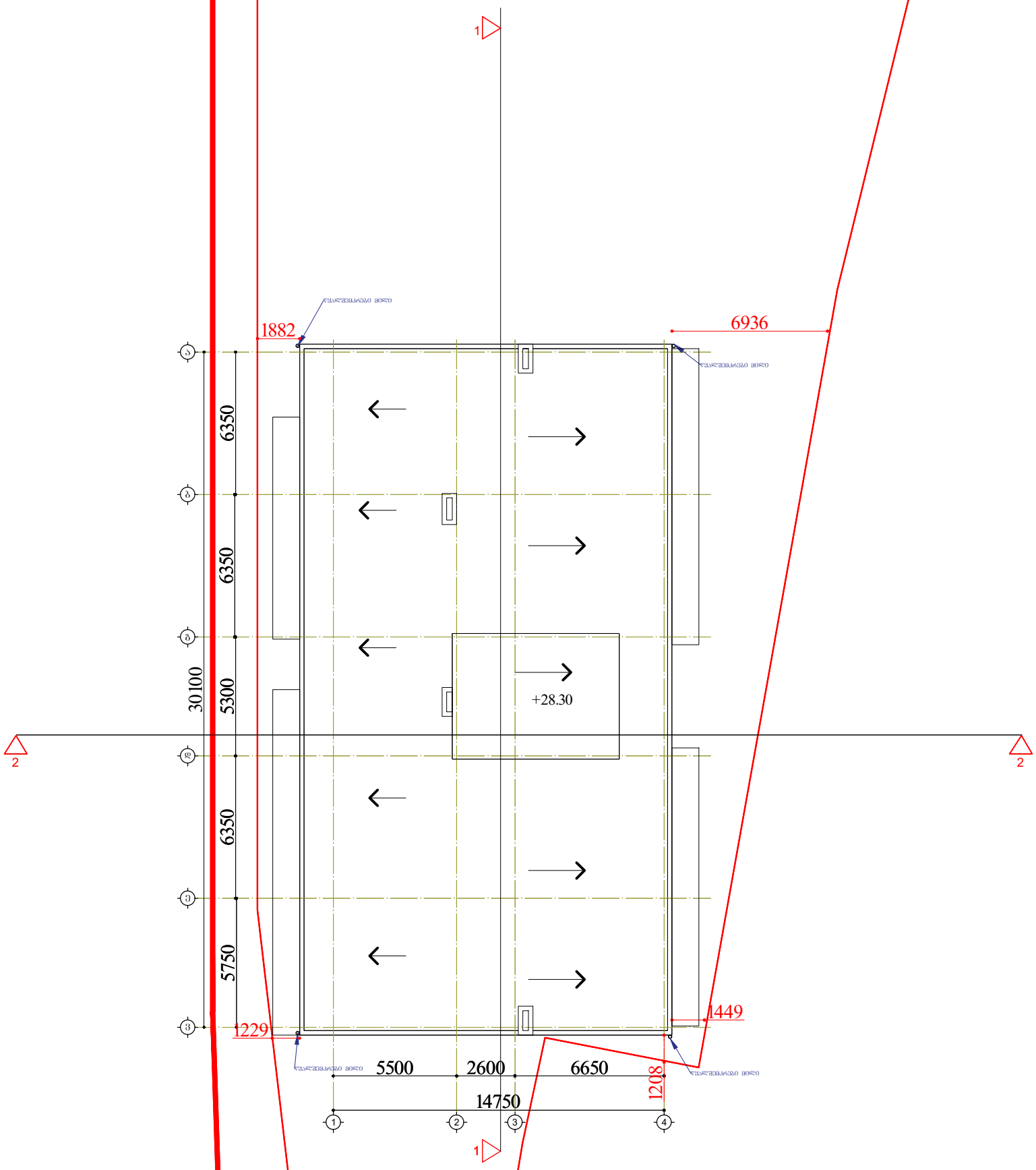

პროექტი ქ.თბილისი, ნუცუბიძე-ვაშლი%ვრის დამაკავშირებელი გზის მიმდებარედ. (ნაკვეთი 06/026)	მასშტაბი 1:200	ფურცელი A3	თარიღი 2018 წ.
	დირექტორი		ა. ზერეკიძე
ნახაზი ბეგმა ნიშნულზე +29.00	არქიტექტორი		გ. ნანსქანი