ქ. თბილისის მერია

სსიპ თბილისის არქიტექტურის სამსახური

ქ. თბილისის, კრწანისის რაიონში, გულიას ქ. № 1 (ნაკვეთი 5/39) მდებარე არასასოფლო-სამეურნეო დანიშნულების მიწის ნაკვეთის (საკადასტრო კოდი: 01.18.09.005.069) ფართობით 3753 კვ.მ.

ტ ო პ ო გ ე გ მ ა

სამსახურის უფროსი: / _____ /

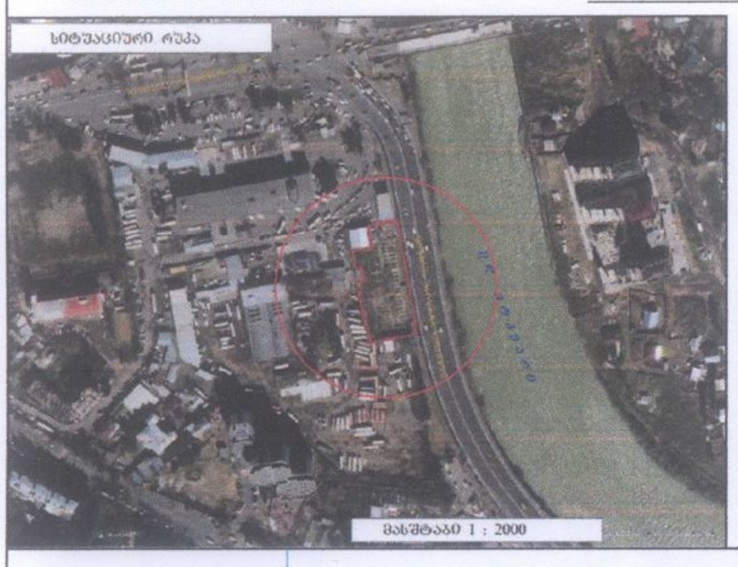

ქალაქგეგმარების განყოფილება		
განყოფილების უფროსი		
მთავარი სპეციალისტი		
საინვესტიციო განყოფილება		
განყოფილების უფროსი		
მთავარი სპეციალისტი		


4613700.0
4613650.0
4613600.0
486350.0
486300.0
486400.0
მდ. მტკვარი
მარჯვენა სანაპირო
ტროტუარი
ბილიკი
ბაქანი
ბორდიური
ნარჩენები
მწვანე ნარგავები
ძეგლი
ბაქანი
ბილიკი
ტროტუარი
ბორდიური
ნარჩენები
მწვანე ნარგავები
ბილიკი
ბაქან

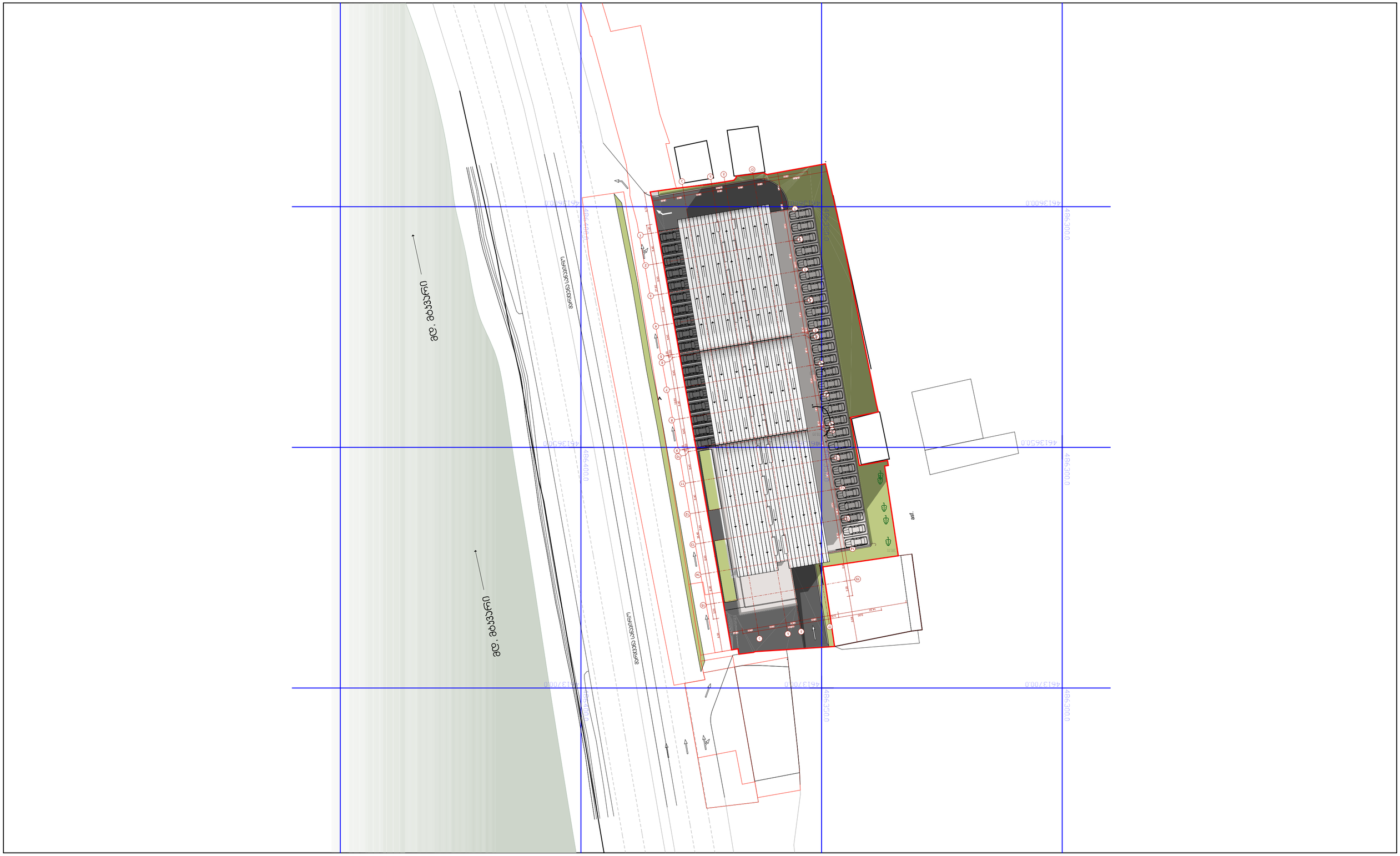



ქუჩის ნაგებობა

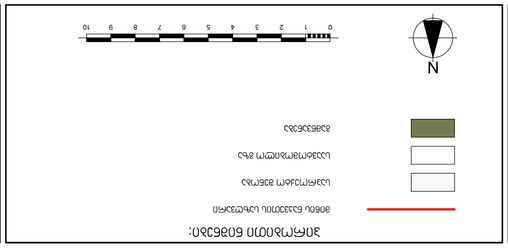

ელექტრონული ნაგებობა:

- ფიზიკა ნაგებობა ნაგებობა
- სატრანსფორმატორული ჯიხური
- ნაგებობა ფიზიკა
- ნაგებობა ნაგებობა

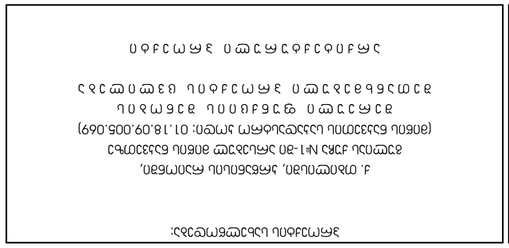

ელექტრონული ნაგებობა:

ქ. ოზურგეთი, №1-ელ ტრანსფორმატორული ნაგებობა ნაგებობა
(ფიზიკა ნაგებობა ნაგებობა ელ.ენერგიის ტიპი: 01.18.09.005.069)
ნაგებობა ფიზიკა ნაგებობა
ელ.ენერგიის ფიზიკა ნაგებობა ნაგებობა ფიზიკა

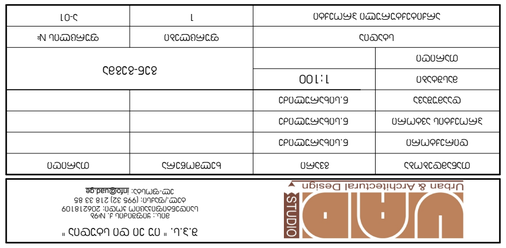

ფ.ა.ს. " ი ენ ეს ენ ფილიალი "			
ბულვარი 9 აპრილი 3, ოფისი 25			
ტელ.: +995(32) 218 33 85			
ელ.-ფოსტა: info@vapa.ge			
VAPA STUDIO Urban & Architectural Design			
ნაგებობა	ფიზიკა		
ტიპი	1:100		
ფაზა			
ნაგებობა			
ნაგებობა ფიზიკა ნაგებობა			
ნაგებობა ფიზიკა ნაგებობა			
ნაგებობა ფიზიკა ნაგებობა			
ნაგებობა ფიზიკა ნაგებობა			
ნაგებობა	ფიზიკა	1	ე-01