საქართველო
ქ. თბილისის მერია
სსიპ თბილისის არქიტექტურის სამსახური

ქალაქი თბილისი, ბაგები, ჩიხი იმედაძის I , №7,
შპს „მკ დეველოპმენტი“-ს (ს/ნ: 205049712) საკუთრებაში არსებული არასასოფლო-სამეურნეო დანიშნულების მიწის ნაკვეთის და მისი მიმდებარე ტერიტორიის ტოპოგრაფიული

გეგმა

სამსახურის უფროსი: /----------/

საფუძველი:

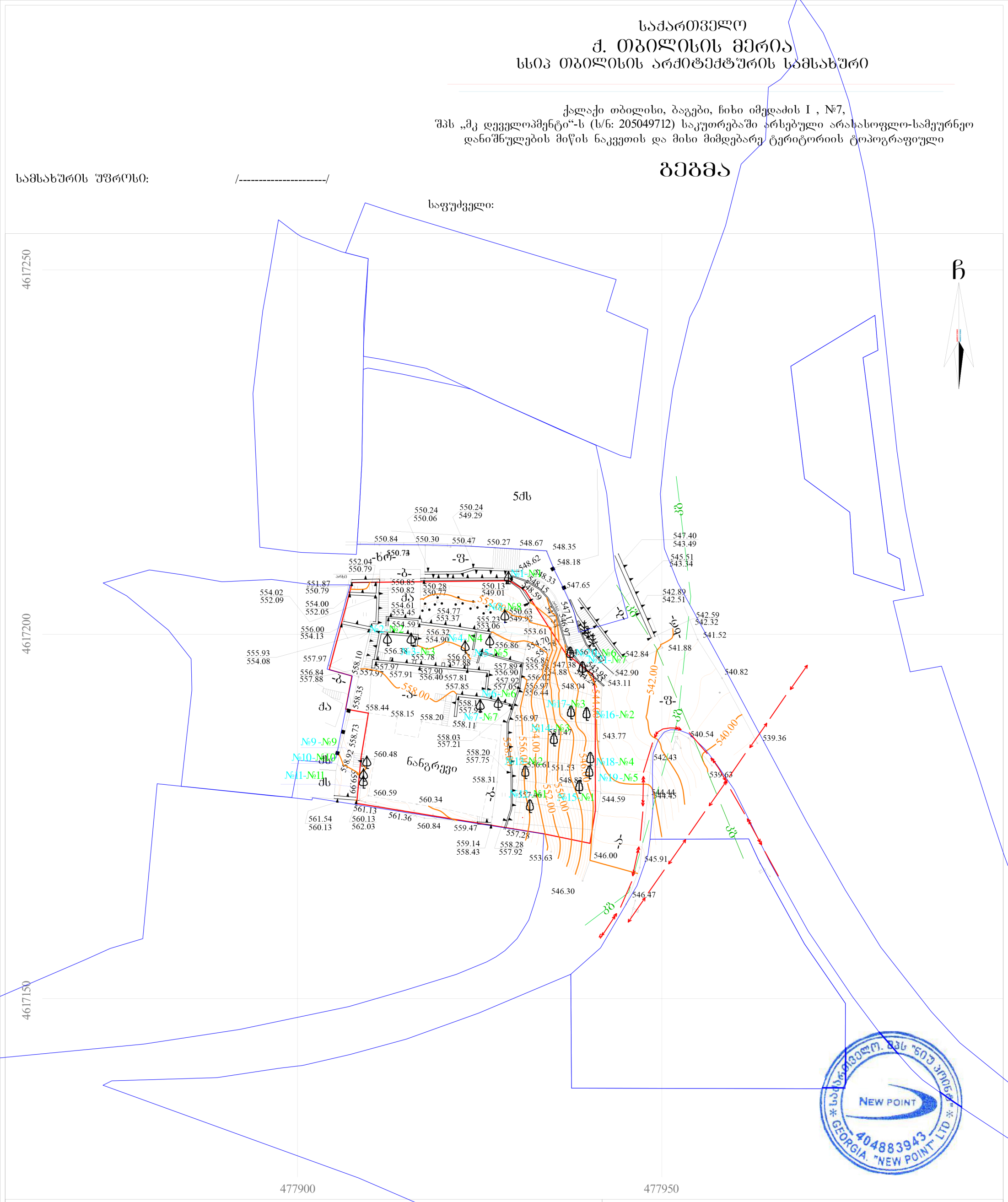

პირობითი აღნიშვნები

WGS 1984-ის კოორდინატთა სისტემის UTM პროექცია

ძს	საცხ. შენობა		ხის ღობე	ყ	წყალგაყვანილობა
ძა	არასაცხ. შენობა		ღობე		
	ფარდული		ქვის კედელი	გ	გაზი
	მშენებარე შენობა		კედელი	კ	კანალიზაცია
	წიწვოვანი ხე		ფლატე	სან	სანიაღვრე
	ფოთლოვანი ხე		რკინიგზა	კშ	კავშირგაბმულობა
	ხეხილის ხე		სამეთვალყურეო ჭები		ელ. ქსელები გათბობა
	გარე განათება		ელ. გადამცემი ხაზი	თშ	

შენიშვნა:1) გეგმაზე დატანილია საჯარო რეესტრში რეგისტრირებული ნაკვეთის საზღვრები
2) ვინაიდან გეგმაზე დატანილია მხოლოდ რეგისტრირებული მიწისქვეშა კომუნიკაციები მათი მდებარეობების დაზუსტება მოხდეს ყველა კომუნიკაციის წარმომადგენლებთან

შპს „ნიუ პოინტ“
საქართველო, თბილისი, საბურთალოს ქ. №44;
ტელ: +995 32 2945808; მობ: 557 704433;
Ltd „NewPoint“
44 saburTalo street, Tbilisi, Georgia,
tel: +995 32 2945808; cell phone: +995 557 704433;
www. newpoint.ge
info@newpoint.ge

დირექტორი:		გ. კირკიტაძე
აზომა:		ვ. ვირსალაძე
დახაზა:		ნ. კობაიძე
მაშტაბი: 1:500		08/02/2018 წ.

საქართველო. შპს "ნიუ პოინტ" * GEORGIA. "NEW POINT" LTD * NEW POINT 404883943

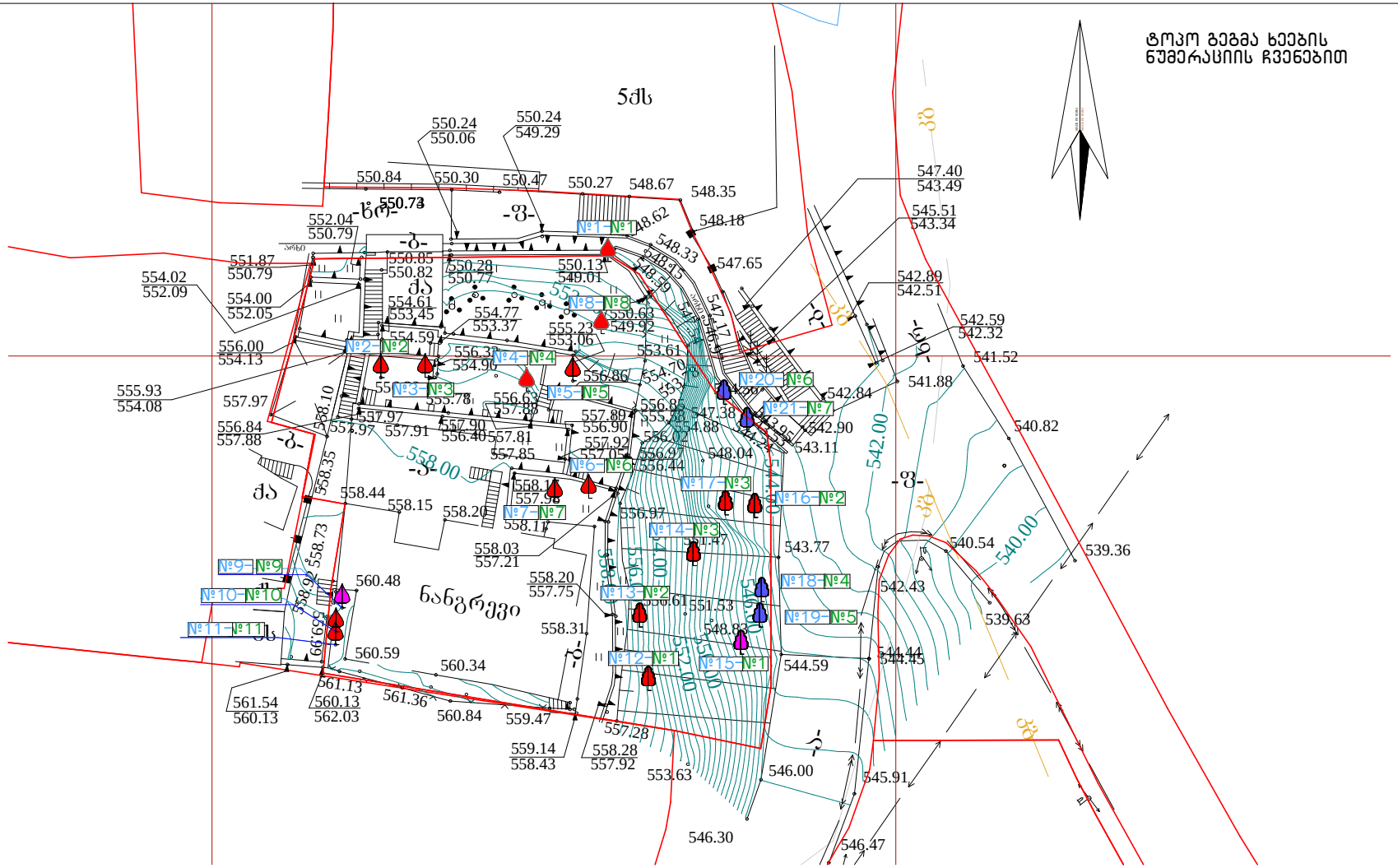

ფორმატი	A-3	თბილისი 2018 წ.
		დამკვეთი №

ტექნიკურ ეკონომიკური მაჩვენებლები

ერთიანი
ნუმერაცია
№19-№5
ხეზე არსებული
ძველი ნომერი

ასორტიმენტი ნიშნები

შენარჩუნებული მცენარე

ნომერი			
	სანტიმეტრებელი შიგთი		
		ნახაზებლი შარტი	
			საერთო შარტი
№5	57.7	1.8	59.5
სანტიმეტრი ნომერი			
სტ-1	18.6	ფ.ფ=3	

N

0 1 2 3 4 5 6 7 8 9 10

პროექტის სახელწოდება

მრავალფუნქციური კომპლექსი
არქიტექტურული ნაწილი

ქ. თბილისი ბაგები იმედაძის I ნიხი №7
01.14.08.006.040

შემსრულებელი ორგანიზაცია

შ.პ.ს. „NEWARCHSTUDIO" 412680380

დამკვეთი

შ.პ.ს. მკ დეველოპმენტ ს/კ 205049712

თანამდებობა	გვარი	ხელმოწერა	თარიღი
დირექტორი	ვ.იოხიძე		
პროექტის ავტორები	ვ.იოხიძე		
მასშტაბი:	1:100	ტოპო გეგმა ხეების ნუმერაციის ჩვენებით	
სტადია		ფურცლები	ფურცელი
პროექტი		0	a-0

საპროექტო ტერიტორია მიდებული სამი საკადასტრო ერთეულის გაერთიანებით,
სკ.01.14.08.006.033; სკ 01.14.08.006.035; სკ 01.14.08.006.034
სამივე საკადასტრო ერთეულზე, სათითაოდ არის შესრულებული მწვანე ნარგავების ხარისხობრივი შეფასება (საქართველოს ეროვნული ბოტანიკური ბაღი)-ის მიერ.
ნაკვეთების გაერთიანების შემდეგ (პროფესიონალთა გაერთიანება ხის მოვლისათვის საქართველოში)-ს მიერ მოხდა ნარგავების ხარისხობრივ შეფასების ახალ საკადასტრო ერთეულზე გადატანა და მცენარეების ერთიანი დანომრვა, უკვე არსებული მწვანე ნარგავების ხარისხობრივი შეფასების გათვალისწინებით.

აქედან გამომდინერე ყოველ მცენარეს აქვს ორი ნომერი
პირველი(პროფესიონალთა გაერთიანება ხის მოვლისათვის საქართველოში)-ს მიერ მინიჭებული
მეორე საქართველოს ეროვნული ბოტანიკური ბაღის მიერ მინიჭებული ნომერი,
რომელიც არის ხეზე დატანილი

საპროექტო ტერიტორიაზე განხორციელდება თბილისის მერიის გარემოს დაცვის საქალაქო სამსახურის მიერ გაცემული წერილის 18-01181711978 (20.06.2018)-ს შესაბამისად სამი ძირი ფოთლოვანი ხის დარგვა

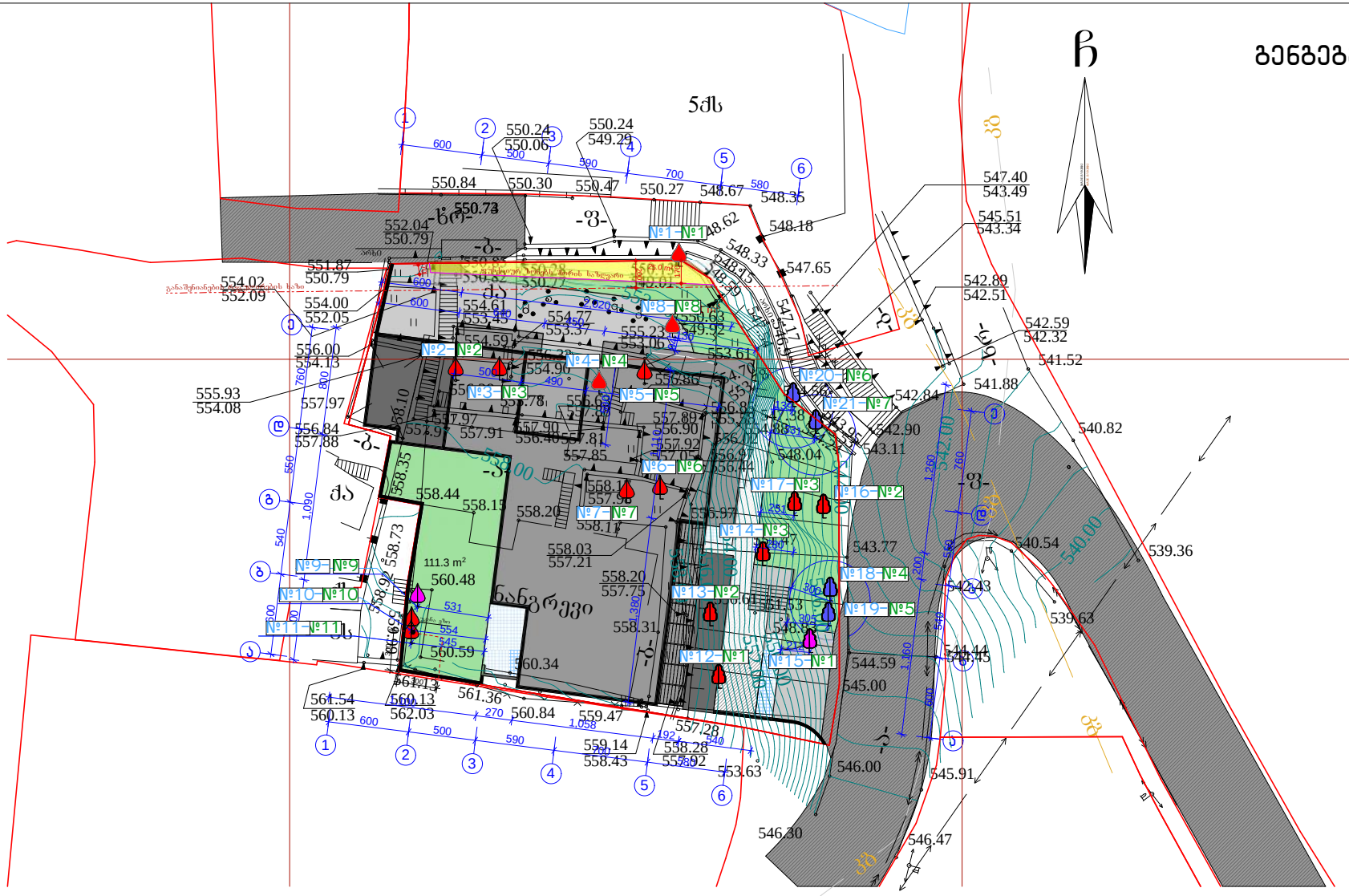

ფორმატი	A-3	თბილისი 2018 ნ.
		დაკვეთა №

ტექნიკურ ეკონომიკური მაჩვენებლები

პირობითი ნიშნები

ერთიანი ნუმერაცია

№19–№5

ხეზე არსებული ძველი ნომერი

შენარჩუნებული მცენარე

გადასარგავი მცენარე

მოსაჭრელი მცენარე

ნომერი			
	საცხოვრებელი ფართი		
	საზაფხულო ფართი		
		საერთო ფართი	
№5	57.7	1.8	59.5
სასტუმრო ნომერი			
სც-1	18.6	დ.დ=3	

N

0 1 2 3 4 5 6 7 8 9 10

პროექტის სახელწოდება

მრავალფუნქციური კომპლექსი
არქიტექტურული ნაწილი

ქ. თბილისი ბაგები იმედაძის I ჩიხი №7
01.14.08.006.040

შემსრულებელი ორგანიზაცია

შ.პ.ს. „NEWARCHSTUDIO" 412680380

დამკვეთი

შ.პ.ს. მკ დეველოპმენტი ს/კ 205049712

თანამდებობა	გვარი	ხელმოწერა	თარიღი
დირექტორი	ვ.იობიძე		
პროექტის ავტორები	ვ.იობიძე		
		ბენგეგმა	
მასშტაბი:	1:100		
სტადია		ფურცლები	ფურცელი
პროექტი		0	a-0

საპროექტო ტერიტორია მიდებული სამი საკადასტრო ერთეულის გაერთიანებით,
სკ.01.14.08.006.033; სკ 01.14.08.006.035; სკ 01.14.08.006.034
სამივე საკადასტრო ერთეულზე, სათითაოდ არის შესრულებული მწვანე ნარგავების ხარისხობრივი შეფასება (საქართველოს ეროვნული ბოტანიკური ბაღი)-ის მიერ.
ნაკვეთების გაერთიანების შემდეგ (პროფესიონალთა გაერთიანება ხის მოვლისათვის საქართველოში)-ს მიერ მოხდა ნარგავების ხარისხობრივ შეფასების ახალ საკადასტრო ერთეულზე გადატანა და მცენარეების ერთიანი დანომრვა, უკვე არსებული მწვანე ნარგავების ხარისხობრივი შეფასების გათვალისწინებით.

აქედან გამომდინერე ყოველ მცენარეს აქვს ორი ნომერი
პირველი(პროფესიონალთა გაერთიანება ხის მოვლისათვის საქართველოში)-ს მიერ მინიჭებული
მეორე საქართველოს ეროვნული ბოტანიკური ბაღის მიერ მინიჭებული ნომერი,
რომელიც არის ხეზე დატანილი

საპროექტო ტერიტორიაზე განხორციელდება თბილისის მერიის გარემოს დაცვის საქალაქო სამსახურის მიერ გაცემული წერილის 18-01181711978 (20.06.2018)-ს შესაბამისად სამი ძირი ფოთლოვანი ხის დარგვა

გენგეგმა არსებული მცენარეების ჩვენებით

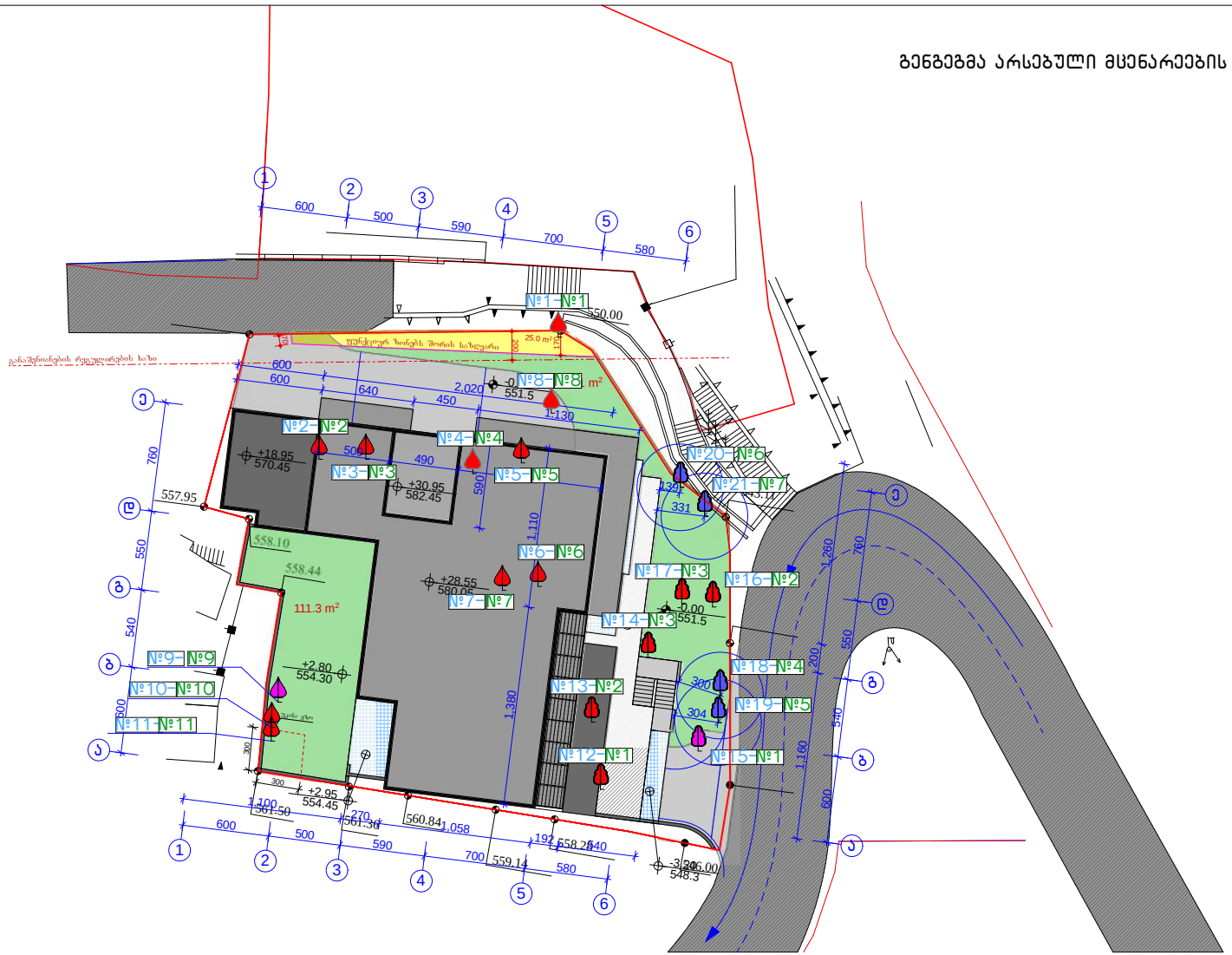

საპროექტო ტერიტორია მიღებული სამი საკადასტრო ერთეულის გაერთიანებით,
სკ.01.14.08.006.033; სკ 01.14.08.006.035; სკ 01.14.08.006.034
სამივე საკადასტრო ერთეულზე, სათითაოდ არის შესრულებული მწვანე ნარგავების ხარისხობრივი შეფასება (საქართველოს ეროვნული ბოტანიკური ბაღი)-ის მიერ.
ნაკვეთების გაერთიანების შემდეგ (პროფესიონალთა გაერთიანება ხის მოვლისათვის საქართველოში)-ს მიერ მოხდა ნარგავების ხარისხობრივ შეფასების ახალ საკადასტრო ერთეულზე გადატანა და მცენარეების ერთიანი დანომრვა, უკვე არსებული მწვანე ნარგავების ხარისხობრივი შეფასების გათვალისწინებით.

აქედან გამომდინერე ყოველ მცენარეს აქვს ორი ნომერი
პირველი(პროფესიონალთა გაერთიანება ხის მოვლისათვის საქართველოში)-ს მიერ მინიჭებული
მეორე საქართველოს ეროვნული ბოტანიკური ბაღის მიერ მინიჭებული ნომერი,
რომელიც არის ხეზე დატანილი

საპროექტო ტერიტორიაზე განხორციელდება თბილისის მერიის გარემოს დაცვის საქალაქო სამსახურის მიერ გაცემული წერილის 18-01181711978 (20.06.2018)-ს შესაბამისად სამი ძირი ფოთლოვანი ხის დარგვა

ფორმატი A-3	თბილისი 2018 ნ.
	დაკვეთა №

ტექნიკურ ეკონომიკური მაჩვენებლები

პირობითი ნიშნები

ერთიანი ნუმერაცია
№19-№5
ხეზე არსებული ძველი ნომერი

შენარჩუნებული მცენარე

გადასარგავი მცენარე

მოსაჭრელი მცენარე

ნომერი
საცხოვრებელი ფართი
საზაფხულო ფარტი
საერთო ფართი

№5	57.7	1.8	59.5
სასტუმრო ნომერი			
სც-1	18.6	დ.დ=3	

N

0 1 2 3 4 5 6 7 8 9 10

პროექტის სახელწოდება

მრავალფუნქციური კომპლექსი
არქიტექტურული ნაწილი

ქ. თბილისი ბაგები იმედაძის I ჩიხი №7
01.14.08.006.040

შემსრულებელი ორგანიზაცია

შ.პ.ს. „NEWARCHSTUDIO" 412680380

დამკვეთი

შ.პ.ს. მკ დეველოპმენტი ს/კ 205049712

თანამდებობა	გვარი	ხელმოწერა	თარიღი
დირექტორი	ვ.იობიძე		
პროექტის ავტორები	ვ.იობიძე		
მასშტაბი:	1:100	გენგეგმა არსებული მცენარეების ჩვენებით	
სტადია		ფურცლები	ფურცელი
პროექტი		0	a-0

გენგეგმა საპროექტო მცენარეების ჩვენებით

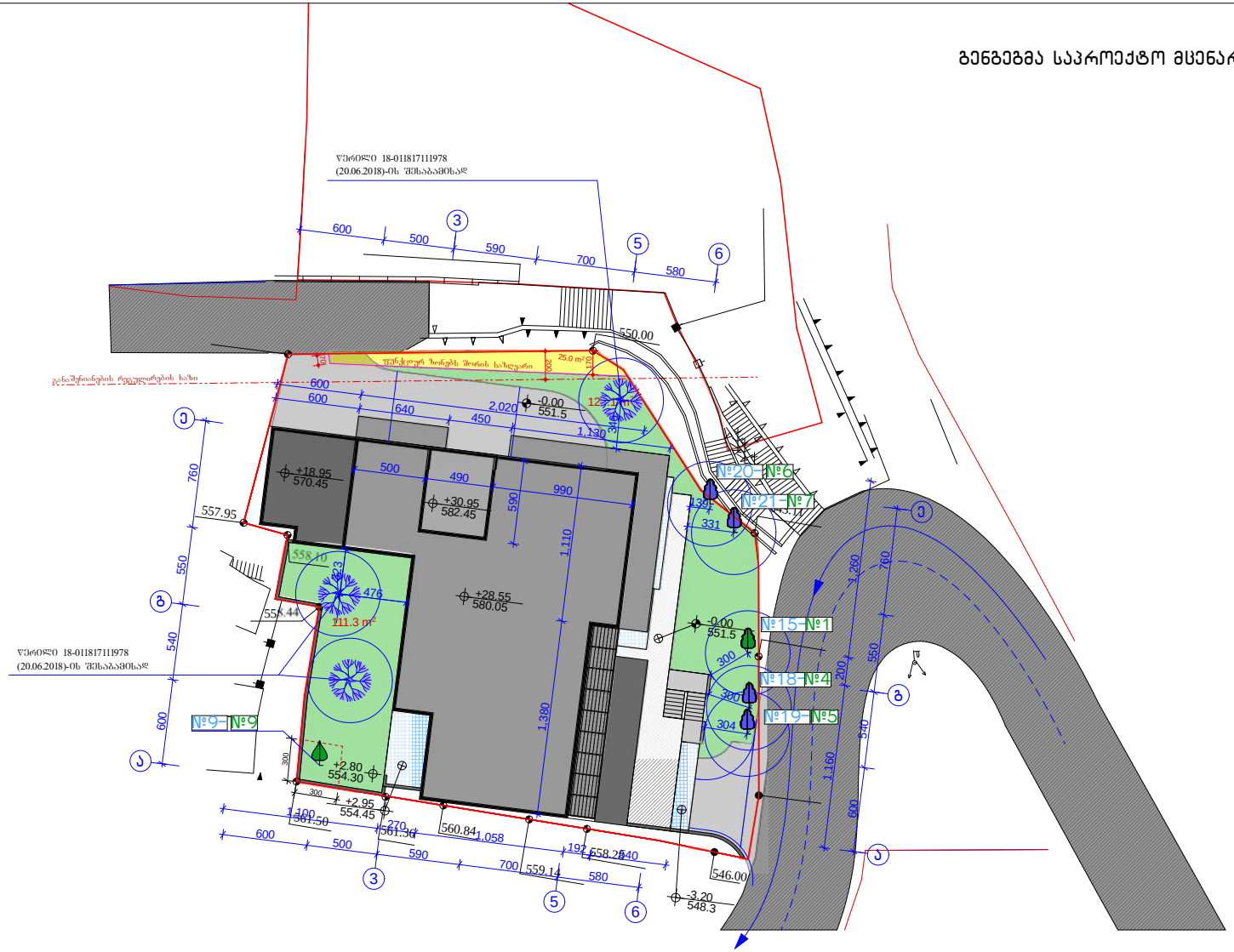

საპროექტო ტერიტორია მიღებული სამი საკადასტრო ერთეულის გაერთიანებით,
სკ.01.14.08.006.033; სკ 01.14.08.006.035; სკ 01.14.08.006.034
სამივე საკადასტრო ერთეულზე, სათითაოდ არის შესრულებული მწვანე ნარგავების ხარისხობრივი შეფასება (საქართველოს ეროვნული ბოტანიკური ბაღი)-ის მიერ.
ნაკვეთების გაერთიანების შემდეგ (პროფესიონალთა გაერთიანება ხის მოვლისათვის საქართველოში)-ს მიერ მოხდა ნარგავების ხარისხობრივ შეფასების ახალ საკადასტრო ერთეულზე გადატანა და მცენარეების ერთიანი დანომრვა, უკვე არსებული მწვანე ნარგავების ხარისხობრივი შეფასების გათვალისწინებით.

აქედან გამომდინერე ყოველ მცენარეს აქვს ორი ნომერი
პირველი(პროფესიონალთა გაერთიანება ხის მოვლისათვის საქართველოში)-ს მიერ მინიჭებული
მეორე საქართველოს ეროვნული ბოტანიკური ბაღის მიერ მინიჭებული ნომერი,
რომელიც არის ხეზე დატანილი

საპროექტო ტერიტორიაზე განხორციელდება თბილისის მერიის გარემოს დაცვის საქალაქო სამსახურის მიერ გაცემული წერილის 18-01181711978 (20.06.2018)-ს შესაბამისად სამი ძირი ფოთლოვანი ხის დარგვა

ფორმატი	A-3	თბილისი 2018 წ.
		დაკვეთა №

ტექნიკურ ეკონომიკური მაჩვენებლები

პირობითი ნიშნები

ერთიანი ნუმერაცია
№19-№5
ხეზე არსებული ძველი ნომერი

შენარჩუნებული მცენარე

მცენარის გადარგვის ადგილი

დასარგავი მცენარე ფოთლოვანი

ნომერი
საცხოვრებელი ფართი
საზაფხულო ფართი
საერთო ფართი

№5	57.7	1.8	59.5
სასტუმრო ნომერი			
სც-1	18.6	დ.დ=3	

N

0 1 2 3 4 5 6 7 8 9 10

პროექტის სახელწოდება

მრავალფუნქციური კომპლექსი არქიტექტურული ნაწილი

ქ. თბილისი ბაგები იმედაძის I ჩიხი №7
01.14.08.006.040

შემსრულებელი ორგანიზაცია

შ.პ.ს. „NEWARCHSTUDIO" 412680380

დამკვეთი

შ.პ.ს. მკ დეველოპმენტი ს/კ 205049712

თანამდებობა	გვარი	ხელმოწერა	თარიღი
დირექტორი	ვ.იობიძე		
პროექტის ავტორები	ვ.იობიძე		
მასშტაბი:	1:100	გენგეგმა საპროექტო მცენარეების ჩვენებით	
სტადია		ფურცლები	ფურცელი
პროექტი		0	a-0